КАРТА-ПЛАН ТЕРРИТОРИИ

КАРТА-ПЛАН ТЕРРИТОРИИ

Содержание

№ п/п	Разделы карта-плана территории	Номера листов
1	2	3
1	Пояснительная записка	
2	Сведения о пунктах геодезической сети и средствах измерений	
3	Сведения об уточняемых земельных участках	
4	Сведения об уточняемых земельных участках необходимых для исправления реестровых ошибок	
5	Сведения о строениях необходимые для исправления реестровых ошибок	
6	Схема границ земельных участков	
7	Схема геодезических построений	
8	Акт согласования местоположения границ земельных участков	
9	Приложение	
—		—
—		—
—		—
—		—
—		—

Пояснительная записка

1. Сведения о территории выполнения комплексных кадастровых работ: *Республика Дагестан, г Буйнакск. КК 05:44:000034*

(наименование субъекта Российской Федерации, муниципального образования, населенного пункта, уникальные учетные номера кадастровых кварталов, иные сведения, позволяющие определить местоположение территории, на которой выполняются комплексные кадастровые работы, например, наименование садоводческого или огороднического некоммерческого товарищества, гаражного кооператива, элемента планировочной структуры)

2. Основания выполнения комплексных кадастровых работ:

Наименование, дата и номер документа, на основании которого выполняются комплексные кадастровые работы:
Государственный контракт от 27.03.2026 №0420/2026

3. Дата подготовки карты-плана территории *13 июля 2026 г.*

4. Сведения о заказчике(ах) комплексных кадастровых работ:

В отношении юридического лица, органа местного самоуправления муниципального района, муниципального округа или городского округа либо уполномоченного исполнительного органа государственной власти субъекта Российской Федерации:

полное или сокращенное (в случае, если имеется) наименование: *Министерство по земельным и имущественным отношениям Республики Дагестан*

КАРТА-ПЛАН ТЕРРИТОРИИ

основной государственный регистрационный номер: *1170571008948*
идентификационный номер налогоплательщика: *0572018365*

В отношении физического лица или представителя физических или юридических лиц:

фамилия, имя, отчество (последнее - при наличии): —
страховой номер индивидуального лицевого счета в системе обязательного пенсионного страхования Российской Федерации (СНИЛС): —

Наименование и реквизиты документа, подтверждающие полномочия представителя заказчика(ов) комплексных кадастровых работ:
—

Адрес электронной почты (для направления уведомления о результатах внесения сведений в Единый государственный реестр недвижимости): *mio.estate@e-dag.ru*

5. Сведения об исполнителе комплексных кадастровых работ:

Полное или сокращенное (в случае, если имеется) наименование и адрес юридического лица, с которым заключен государственный или муниципальный контракт либо договор подряда на выполнение комплексных кадастровых работ: *Общество с ограниченной ответственностью "ДагестанКадастрСъемка", Республика Дагестан, г.Махачкала, проспект Имама Шамиля, дом 15*

Фамилия, имя, отчество кадастрового инженера (последнее - при наличии): *Хизриев Хизри Газимагомедович* и основной государственный регистрационный номер кадастрового инженера индивидуального предпринимателя (ОГРНИП): —

Страховой номер индивидуального лицевого счета в системе обязательного пенсионного страхования Российской Федерации (СНИЛС) кадастрового инженера: *066-207-575 63*

Уникальный реестровый номер кадастрового инженера в реестре саморегулируемой организации кадастровых инженеров и дата внесения сведений о физическом лице в такой реестр: *НП001866 5 июля 2016 г.*

Полное или (в случае, если имеется) сокращенное наименование саморегулируемой организации кадастровых инженеров, членом которой является кадастровый инженер: *Саморегулируемая организация Ассоциация "Некоммерческое партнерство "Кадастровые инженеры юга"*

Контактный телефон: *88722940068*

Почтовый адрес и адрес электронной почты, по которым осуществляется связь с кадастровым инженером: *Республика Дагестан, г.Махачкала, проспект Имама Шамиля, дом 15, dagkadastr@list.ru*

6. Перечень документов, использованных при подготовке карты-плана территории:

№ п/п	Реквизиты документа				
	Вид	Дата	Номер	Наименование	Иные сведения
1	2	3	4	5	6

КАРТА-ПЛАН ТЕРРИТОРИИ

1	2	3	4	5	6
1	—	28.03.2023	****-***/****-********	Кадастровый план территории	—
2	—	02.04.2024	КУВИ-001/2024-93092770	Кадастровый план территории	—
3	—	18.03.2024	КУВИ-001/2024-77383732	Кадастровый план территории	—
4	—	01.02.2024	КУВИ-001/2024-32957946	Кадастровый план территории	—
5	—	01.02.2024	КУВИ-001/2024-32957862	Кадастровый план территории	—
6	—	01.02.2024	КУВИ-001/2024-32957887	Кадастровый план территории	—
7	—	01.02.2024	КУВИ-001/2024-32957714	Кадастровый план территории	—
8	—	01.02.2024	КУВИ-001/2024-32957656	Кадастровый план территории	—
9	—	01.02.2024	****-***/****-********	Кадастровый план территории	—
10	Выписка из каталога координат геодезических пунктов	01.08.2022	110/9424	Выписка из каталога координат геодезических пунктов	—
11	Приказ	09.08.2024	352	Приказ	включен в приложение
12	Постановление	12.08.2024	882	Постановление	включен в приложение

КАРТА-ПЛАН ТЕРРИТОРИИ

1	2	3	4	5	6
13	—	05.04.2026	****-***/****-********	Кадастровый план территории	—

7. Пояснения к карте-плану территории:

1. 1. Основания для выполнения комплексных кадастровых работ

Основанием для выполнения комплексных кадастровых работ является договор субподряда №0420/2026 от 27.03.2026 г.
Комплексные кадастровые работы выполнялись на территории г. Буйнакск, Республики Дагестан.
На дату выполнения ККР проект межевания территории и проект планировки территории г. Буйнакск отсутствовал.
Увеличение площади уточняемых земельных участков, в соответствии с пп. 2, 3 ч. 3 ст. 42,8 ФЗ №221 от 24.07.2007 г. "О кадастровой деятельности", допускалось в пределах величины предельного минимального размера земельного участка, установленной на территории г. Буйнакск. Правилами землепользования и застройки муниципального образования г. Буйнакск, Республики Дагестан.

2. 2. Основные сведения

Согласно ПЗЗ "г.Буйнакск", №31/3 от 05.12.2022 г. минимальный размер земельного участка составляет:
для ведения личного подсобного хозяйства - 250 кв.м;
для размещения индивидуального жилого дома - 250 кв.м;
В связи с чем для увеличения площади объектов недвижимости в соответствии с частью 3 ст. 42.8 использован минимальный предельный размер земельного участка в 250 кв. м.

1. Сведения о пунктах геодезической сети:

№ п/п	Вид геодезической сети	Название пункта и тип знака геодезической сети	Система координат пункта геодезической сети	Координаты пункта, м		Дата обследования 13 июля 2026 г.		
						Сведения о состоянии		
				X	Y	наружного знака пункта	центра пункта	марки центра пункта
1	2	3	4	5	6	7	8	9
1	3	Ленинкент, Пирамида	МСК-05, зона 1	218693,47	337700,46	сохранился	сохранился	сохранился
2	4	Карабудахкент, Пирамида	МСК-05, зона 1	187240,91	354049,79	сохранился	сохранился	сохранился
3	3	Буйнакск, Центр	МСК-05, зона 1	202086,69	318893,50	сохранился	сохранился	сохранился

КАРТА-ПЛАН ТЕРРИТОРИИ

Сведения о пунктах геодезической сети и средствах измерений

2. Сведения об использованных средствах измерений:

№ п/п	Наименование и обозначение типа средства измерений - прибора (инструмента, аппаратуры)	Заводской или серийный номер средства измерений	Реквизиты свидетельства о поверке прибора (инструмента, аппаратуры) и (или) срок действия поверки
1	2	3	4
1	GNSS-приёмник спутниковый геодезический многочастотный Javad Triumph-2	00482	С-ГКФ/11-11-2025/480386852 от 11.11.2025 г.
2	GNSS-приёмник спутниковый геодезический многочастотный Javad Triumph-1	03711	С-ГКФ/11-11-2025/480387065 от 11.11.2025 г.

КАРТА-ПЛАН ТЕРРИТОРИИ

Сведения об уточняемых земельных участках

1. Сведения о характерных точках границы уточняемого земельного участка с кадастровым номером 05:44:000034:33 :

Система координат МСК-05 **Зона №** 1

Обозначение характерных точек границ	Координаты, м				Метод определения координат	Формулы, примененные для расчета средней квадратической погрешности определения координат характерных точек границ (M_t), с подставленными в такие формулы значениями и итоговые (вычисленные) значения M_t, м	Описание закрепления точки
	содержатся в Едином государственном реестре недвижимости		определены в результате выполнения комплексных кадастровых работ				
	X	Y	X	Y			
1	2	3	4	5	6	7	8
н439У	—	—	201031,25	320000,30	Метод спутниковых геодезических измерений (определений)	$M_t = \sqrt{\frac{\Delta^2}{n}}$	—
н447У	—	—	201052,55	320022,66	Метод спутниковых геодезических измерений (определений)	$M_t = \sqrt{\frac{\Delta^2}{n}}$	—
н450У	—	—	201025,70	320025,76	Метод спутниковых геодезических измерений (определений)	$M_t = \sqrt{\frac{\Delta^2}{n}}$	—
н433У	—	—	201029,22	320055,53	Метод спутниковых геодезических измерений (определений)	$M_t = \sqrt{\frac{\Delta^2}{n}}$	—
н432У	—	—	201027,03	320055,81	Метод спутниковых геодезических измерений (определений)	$M_t = \sqrt{\frac{\Delta^2}{n}}$	—
н487У	—	—	201020,04	320056,46	Метод спутниковых геодезических	$M_t = \sqrt{\frac{\Delta^2}{n}}$	—

КАРТА-ПЛАН ТЕРРИТОРИИ

Сведения об уточняемых земельных участках

					измерений (определений)		
н488У	—	—	201015,00	320027,00	Метод спутниковых геодезических измерений (определений)	$M_t = \sqrt{\frac{\Delta^2}{n}}$	—
н440У	—	—	200999,26	320014,77	Метод спутниковых геодезических измерений (определений)	$M_t = \sqrt{\frac{\Delta^2}{n}}$	—
н439У	—	—	201031,25	320000,30	Метод спутниковых геодезических измерений (определений)	$M_t = \sqrt{\frac{\Delta^2}{n}}$	—

2. Сведения о частях границ уточняемого земельного участка с кадастровым номером 05:44:000034:33 :

Обозначение части границ		Горизонтальное проложение (S), м	Описание прохождения части границ	Сведения о согласовании местоположения границ(согласовано/спорное)
от т.	до т.			
1	2	3	4	5
н439У	н447У	30,88	—	согласовано
н447У	н450У	27,03	—	согласовано
н450У	н433У	29,98	—	согласовано
н433У	н432У	2,21	—	согласовано
н432У	н487У	7,02	—	согласовано
н487У	н488У	29,89	—	согласовано
н488У	н440У	19,93	—	согласовано
н440У	н439У	35,11	—	согласовано

3. Сведения о характеристиках уточняемого земельного участка с кадастровым номером 05:44:000034:33 :

№ п/п	Наименование характеристик земельного участка	Значение характеристики
1	2	3
1.	Сведения об адресе земельного участка	—
1.1.	Сведения об ином месте нахождения земельного участка, не являющегося объектом адресации, в структурированном виде	Республика Дагестан, г. Буйнакск, ул. Имама Газимагомеда
1.2.	Дополнительные сведения о месте нахождения земельного участка	—
2.	Площадь земельного участка ± величина погрешности	1075±12

КАРТА-ПЛАН ТЕРРИТОРИИ

Сведения об уточняемых земельных участках

1	2	3
	определения(вычисления) площади (**Р ± ΔР**), **м^2**	
3.	Формула, примененная для вычисления предельной погрешности определения площади земельного участка, с подставленными значениями и итоговые (вычисленные) значения (**ΔР**), м2	$\Delta P = 3{,}5 \cdot M_t \cdot \sqrt{P_{док}} = 3{,}5 \cdot 0{,}10 \cdot \sqrt{1200} = 12$
4.	Площадь земельного участка согласно сведениям Единого государственного реестра недвижимости (**Ркад**), **м^2**	1200
5.	Оценка расхождения **Р** и **Ркад (Р – Ркад), м^2**	-125
6.	Предельный минимальный и максимальный размеры земельного участка (**Рмин и Рмакс), м^2**	—
7.	Вид (виды) разрешенного использования	Для строительства СТО
7.1.	Дополнительные сведения об использовании земельного участка	—
8.	Кадастровый или иной государственный учетный номер (инвентарный) здания, сооружения, объекта незавершенного строительства, расположенного на земельном участке	—
9.	Сведения о земельных участках (землях общего пользования, территории общего пользования), посредством которых обеспечивается доступ	—
10.	Иные сведения	—

4. Пояснения к сведениям об уточняемом земельном участке с кадастровым номером 05:44:000034:33 :

1.	—

1. Сведения о характерных точках границы уточняемого земельного участка с кадастровым номером 05:44:000034:259 :

Система координат МСК-05 **Зона №** 1

Обозначение характерных точек границ	Координаты, м				Метод определения координат	Формулы, примененные для расчета средней квадратической погрешности определения координат характерных точек границ (M_t), с подставленными в такие формулы значениями и итоговые (вычисленные) значения M_t, м	Описание закрепления точки
	содержатся в Едином государственном реестре недвижимости		определены в результате выполнения комплексных кадастровых работ				
	X	Y	X	Y			
1	2	3	4	5	6	7	8

КАРТА-ПЛАН ТЕРРИТОРИИ

Сведения об уточняемых земельных участках

н381У	—	—	200247,89	319782,86	Метод спутниковых геодезических измерений (определений)	$M_t = \sqrt{\frac{\Delta^2}{n}}$	—
н382У	—	—	200334,93	319796,55	Метод спутниковых геодезических измерений (определений)	$M_t = \sqrt{\frac{\Delta^2}{n}}$	—
н383У	—	—	200324,88	319868,04	Метод спутниковых геодезических измерений (определений)	$M_t = \sqrt{\frac{\Delta^2}{n}}$	—
н384У	—	—	200322,57	319884,44	Метод спутниковых геодезических измерений (определений)	$M_t = \sqrt{\frac{\Delta^2}{n}}$	—
н385У	—	—	200320,49	319899,78	Метод спутниковых геодезических измерений (определений)	$M_t = \sqrt{\frac{\Delta^2}{n}}$	—
н386У	—	—	200318,45	319914,44	Метод спутниковых геодезических измерений (определений)	$M_t = \sqrt{\frac{\Delta^2}{n}}$	—
н387У	—	—	200316,17	319930,78	Метод спутниковых геодезических измерений (определений)	$M_t = \sqrt{\frac{\Delta^2}{n}}$	—
н388У	—	—	200315,08	319937,57	Метод спутниковых геодезических измерений (определений)	$M_t = \sqrt{\frac{\Delta^2}{n}}$	—
н310У	—	—	200309,44	319937,06	Метод спутниковых геодезических измерений (определений)	$M_t = \sqrt{\frac{\Delta^2}{n}}$	—

КАРТА-ПЛАН ТЕРРИТОРИИ

Сведения об уточняемых земельных участках

н315У	—	—	200294,49	319936,57	Метод спутниковых геодезических измерений (определений)	$M_t = \sqrt{\frac{\Delta^2}{n}}$	—
н317У	—	—	200294,62	319924,94	Метод спутниковых геодезических измерений (определений)	$M_t = \sqrt{\frac{\Delta^2}{n}}$	—
н316У	—	—	200260,18	319924,78	Метод спутниковых геодезических измерений (определений)	$M_t = \sqrt{\frac{\Delta^2}{n}}$	—
н318У	—	—	200260,33	319945,88	Метод спутниковых геодезических измерений (определений)	$M_t = \sqrt{\frac{\Delta^2}{n}}$	—
н313У	—	—	200264,90	319953,05	Метод спутниковых геодезических измерений (определений)	$M_t = \sqrt{\frac{\Delta^2}{n}}$	—
н312У	—	—	200265,70	319974,18	Метод спутниковых геодезических измерений (определений)	$M_t = \sqrt{\frac{\Delta^2}{n}}$	—
н372У	—	—	200260,83	319974,47	Метод спутниковых геодезических измерений (определений)	$M_t = \sqrt{\frac{\Delta^2}{n}}$	—
н380У	—	—	200261,66	319956,82	Метод спутниковых геодезических измерений (определений)	$M_t = \sqrt{\frac{\Delta^2}{n}}$	—
н379У	—	—	200238,34	319909,65	Метод спутниковых геодезических измерений (определений)	$M_t = \sqrt{\frac{\Delta^2}{n}}$	—

КАРТА-ПЛАН ТЕРРИТОРИИ

Сведения об уточняемых земельных участках

н378У	—	—	200229,38	319908,58	Метод спутниковых геодезических измерений (определений)	$M_t = \sqrt{\frac{\Delta^2}{n}}$	—
н389У	—	—	200232,46	319887,82	Метод спутниковых геодезических измерений (определений)	$M_t = \sqrt{\frac{\Delta^2}{n}}$	—
н390У	—	—	200234,96	319870,73	Метод спутниковых геодезических измерений (определений)	$M_t = \sqrt{\frac{\Delta^2}{n}}$	—
н381У	—	—	200247,89	319782,86	Метод спутниковых геодезических измерений (определений)	$M_t = \sqrt{\frac{\Delta^2}{n}}$	—
н391У	—	—	200269,70	319863,50	Метод спутниковых геодезических измерений (определений)	$M_t = \sqrt{\frac{\Delta^2}{n}}$	—
н392У	—	—	200263,70	319910,60	Метод спутниковых геодезических измерений (определений)	$M_t = \sqrt{\frac{\Delta^2}{n}}$	—
н393У	—	—	200244,40	319908,30	Метод спутниковых геодезических измерений (определений)	$M_t = \sqrt{\frac{\Delta^2}{n}}$	—
н394У	—	—	200240,70	319899,00	Метод спутниковых геодезических измерений (определений)	$M_t = \sqrt{\frac{\Delta^2}{n}}$	—
н395У	—	—	200245,70	319860,40	Метод спутниковых геодезических измерений	$M_t = \sqrt{\frac{\Delta^2}{n}}$	—

КАРТА-ПЛАН ТЕРРИТОРИИ

Сведения об уточняемых земельных участках

					(определений)		
н391У	—	—	200269,70	319863,50	Метод спутниковых геодезических измерений (определений)	$M_t = \sqrt{\frac{\Delta^2}{n}}$	—

2. Сведения о частях границ уточняемого земельного участка с кадастровым номером 05:44:000034:259 :

Обозначение части границ		Горизонтальное проложение (S), м	Описание прохождения части границ	Сведения о согласовании местоположения границ(согласовано/спорное)
от т.	до т.			
1	2	3	4	5
н381У	н382У	88,11	—	согласовано
н382У	н383У	72,19	—	согласовано
н383У	н384У	16,56	—	согласовано
н384У	н385У	15,48	—	согласовано
н385У	н386У	14,80	—	согласовано
н386У	н387У	16,50	—	согласовано
н387У	н388У	6,88	—	согласовано
н388У	н310У	5,66	—	согласовано
н310У	н315У	14,96	—	согласовано
н315У	н317У	11,63	—	согласовано
н317У	н316У	34,44	—	согласовано
н316У	н318У	21,10	—	согласовано
н318У	н313У	8,50	—	согласовано
н313У	н312У	21,15	—	согласовано
н312У	н372У	4,88	—	согласовано
н372У	н380У	17,67	—	согласовано
н380У	н379У	52,62	—	согласовано
н379У	н378У	9,02	—	согласовано
н378У	н389У	20,99	—	согласовано
н389У	н390У	17,27	—	согласовано
н390У	н381У	88,82	—	согласовано
н391У	н392У	47,48	—	согласовано
н392У	н393У	19,44	—	согласовано
н393У	н394У	10,01	—	согласовано

КАРТА-ПЛАН ТЕРРИТОРИИ

Сведения об уточняемых земельных участках

н394У	н395У	38,92	—	согласовано
н395У	н391У	24,20	—	согласовано

3. Сведения о характеристиках уточняемого земельного участка с кадастровым номером 05:44:000034:259 :

№ п/п	Наименование характеристик земельного участка	Значение характеристики
1	**2**	**3**
1.	Сведения об адресе земельного участка	—
1.1.	Сведения об ином месте нахождения земельного участка, не являющегося объектом адресации, в структурированном виде	—
1.2.	Дополнительные сведения о месте нахождения земельного участка	—
2.	Площадь земельного участка ± величина погрешности определения(вычисления) площади (**Р ± ΔР**), **м^2**	11317±—
3.	Формула, примененная для вычисления предельной погрешности определения площади земельного участка, с подставленными значениями и итоговые (вычисленные) значения (**ΔР**), м2	—
4.	Площадь земельного участка согласно сведениям Единого государственного реестра недвижимости (**Ркад**), **м^2**	—
5.	Оценка расхождения **Р** и **Ркад (Р – Ркад), м^2**	—
6.	Предельный минимальный и максимальный размеры земельного участка (**Рмин и Рмакс), м^2**	—
7.	Вид (виды) разрешенного использования	—
7.1.	Дополнительные сведения об использовании земельного участка	—
8.	Кадастровый или иной государственный учетный номер (инвентарный) здания, сооружения, объекта незавершенного строительства, расположенного на земельном участке	—
9.	Сведения о земельных участках (землях общего пользования, территории общего пользования), посредством которых обеспечивается доступ	—
10.	Иные сведения	—

4. Пояснения к сведениям об уточняемом земельном участке с кадастровым номером 05:44:000034:259 :

1.	—

1. Сведения о характерных точках границы уточняемого земельного участка с кадастровым номером 05:44:000034:261 :

КАРТА-ПЛАН ТЕРРИТОРИИ

Сведения об уточняемых земельных участках

Система координат МСК-05 **Зона №** 1

Обозначение характерных точек границ	Координаты, м				Метод определения координат	Формулы, примененные для расчета средней квадратической погрешности определения координат характерных точек границ (M_t), с подставленными в такие формулы значениями и итоговые (вычисленные) значения M_t, м	Описание закрепления точки
	содержатся в Едином государственном реестре недвижимости		определены в результате выполнения комплексных кадастровых работ				
	X	Y	X	Y			
1	2	3	4	5	6	7	8
н316У	—	—	200260,18	319924,78	Метод спутниковых геодезических измерений (определений)	$M_t = \sqrt{\frac{\Delta^2}{n}}$	—
н317У	—	—	200294,62	319924,94	Метод спутниковых геодезических измерений (определений)	$M_t = \sqrt{\frac{\Delta^2}{n}}$	—
н315У	—	—	200294,49	319936,57	Метод спутниковых геодезических измерений (определений)	$M_t = \sqrt{\frac{\Delta^2}{n}}$	—
н314У	—	—	200294,74	319953,04	Метод спутниковых геодезических измерений (определений)	$M_t = \sqrt{\frac{\Delta^2}{n}}$	—
н313У	—	—	200264,90	319953,05	Метод спутниковых геодезических измерений (определений)	$M_t = \sqrt{\frac{\Delta^2}{n}}$	—
н318У	—	—	200260,33	319945,88	Метод спутниковых геодезических измерений (определений)	$M_t = \sqrt{\frac{\Delta^2}{n}}$	—

КАРТА-ПЛАН ТЕРРИТОРИИ

Сведения об уточняемых земельных участках

н316У	—	—	200260,18	319924,78	Метод спутниковых геодезических измерений (определений)	$M_t = \sqrt{\frac{\Delta^2}{n}}$	—

2. Сведения о частях границ уточняемого земельного участка с кадастровым номером 05:44:000034:261 :

Обозначение части границ		Горизонтальное проложение (S), м	Описание прохождения части границ	Сведения о согласовании местоположения границ(согласовано/спорное)
от т.	до т.			
1	2	3	4	5
н316У	н317У	34,44	—	согласовано
н317У	н315У	11,63	—	согласовано
н315У	н314У	16,47	—	согласовано
н314У	н313У	29,84	—	согласовано
н313У	н318У	8,50	—	согласовано
н318У	н316У	21,10	—	согласовано

3. Сведения о характеристиках уточняемого земельного участка с кадастровым номером 05:44:000034:261 :

№ п/п	Наименование характеристик земельного участка	Значение характеристики
1	2	3
1.	Сведения об адресе земельного участка	—
1.1.	Сведения об ином месте нахождения земельного участка, не являющегося объектом адресации, в структурированном виде	—
1.2.	Дополнительные сведения о месте нахождения земельного участка	—
2.	Площадь земельного участка ± величина погрешности определения(вычисления) площади (**Р ± ΔР**), **м^2**	951±—
3.	Формула, примененная для вычисления предельной погрешности определения площади земельного участка, с подставленными значениями и итоговые (вычисленные) значения (**ΔР**), м2	—
4.	Площадь земельного участка согласно сведениям Единого государственного реестра недвижимости (**Ркад**), **м^2**	—
5.	Оценка расхождения **Р** и **Ркад (Р – Ркад), м^2**	—
6.	Предельный минимальный и максимальный размеры земельного участка (**Рмин и Рмакс), м^2**	—
7.	Вид (виды) разрешенного использования	—
7.1.	Дополнительные сведения об использовании земельного участка	—
8.	Кадастровый или иной государственный учетный номер (инвентарный)	—

КАРТА-ПЛАН ТЕРРИТОРИИ

Сведения об уточняемых земельных участках

1	2	3
	здания, сооружения, объекта незавершенного строительства, расположенного на земельном участке	
9.	Сведения о земельных участках (землях общего пользования, территории общего пользования), посредством которых обеспечивается доступ	—
10.	Иные сведения	—

4. Пояснения к сведениям об уточняемом земельном участке с кадастровым номером 05:44:000034:261 :

1.	—

1. Сведения о характерных точках границы уточняемого земельного участка с кадастровым номером 05:44:000034:262 :

Система координат МСК-05 **Зона №** 1

Обозначение характерных точек границ	Координаты, м				Метод определения координат	Формулы, примененные для расчета средней квадратической погрешности определения координат характерных точек границ (M_t), с подставленными в такие формулы значениями и итоговые (вычисленные) значения M_t, м	Описание закрепления точки
	содержатся в Едином государственном реестре недвижимости		определены в результате выполнения комплексных кадастровых работ				
	X	Y	X	Y			
1	2	3	4	5	6	7	8
н310У	—	—	200309,44	319937,06	Метод спутниковых геодезических измерений (определений)	$M_t = \sqrt{\frac{\Delta^2}{n}}$	—
н311У	—	—	200309,67	319944,74	Метод спутниковых геодезических измерений (определений)	$M_t = \sqrt{\frac{\Delta^2}{n}}$	—
н298У	—	—	200310,18	319962,89	Метод спутниковых геодезических измерений (определений)	$M_t = \sqrt{\frac{\Delta^2}{n}}$	—

КАРТА-ПЛАН ТЕРРИТОРИИ

Сведения об уточняемых земельных участках

н302У	—	—	200310,38	319972,14	Метод спутниковых геодезических измерений (определений)	$M_t = \sqrt{\frac{\Delta^2}{n}}$	—
н301У	—	—	200268,48	319974,01	Метод спутниковых геодезических измерений (определений)	$M_t = \sqrt{\frac{\Delta^2}{n}}$	—
н312У	—	—	200265,70	319974,18	Метод спутниковых геодезических измерений (определений)	$M_t = \sqrt{\frac{\Delta^2}{n}}$	—
н313У	—	—	200264,90	319953,05	Метод спутниковых геодезических измерений (определений)	$M_t = \sqrt{\frac{\Delta^2}{n}}$	—
н314У	—	—	200294,74	319953,04	Метод спутниковых геодезических измерений (определений)	$M_t = \sqrt{\frac{\Delta^2}{n}}$	—
н315У	—	—	200294,49	319936,57	Метод спутниковых геодезических измерений (определений)	$M_t = \sqrt{\frac{\Delta^2}{n}}$	—
н310У	—	—	200309,44	319937,06	Метод спутниковых геодезических измерений (определений)	$M_t = \sqrt{\frac{\Delta^2}{n}}$	—

2. Сведения о частях границ уточняемого земельного участка с кадастровым номером 05:44:000034:262 :

Обозначение части границ		Горизонтальное проложение (S), м	Описание прохождения части границ	Сведения о согласовании местоположения границ(согласовано/спорное)
от т.	до т.			
1	2	3	4	5
н310У	н311У	7,68	—	согласовано
н311У	н298У	18,16	—	согласовано
н298У	н302У	9,25	—	согласовано

КАРТА-ПЛАН ТЕРРИТОРИИ

Сведения об уточняемых земельных участках

н302У	н301У	41,94	—	согласовано
н301У	н312У	2,79	—	согласовано
н312У	н313У	21,15	—	согласовано
н313У	н314У	29,84	—	согласовано
н314У	н315У	16,47	—	согласовано
н315У	н310У	14,96	—	согласовано

3. Сведения о характеристиках уточняемого земельного участка с кадастровым номером 05:44:000034:262 :

№ п/п	Наименование характеристик земельного участка	Значение характеристики
1	2	3
1.	Сведения об адресе земельного участка	—
1.1.	Сведения об ином месте нахождения земельного участка, не являющегося объектом адресации, в структурированном виде	—
1.2.	Дополнительные сведения о месте нахождения земельного участка	—
2.	Площадь земельного участка ± величина погрешности определения(вычисления) площади (**Р ± ΔР**), **м^2**	1146±—
3.	Формула, примененная для вычисления предельной погрешности определения площади земельного участка, с подставленными значениями и итоговые (вычисленные) значения (**ΔР**), м2	—
4.	Площадь земельного участка согласно сведениям Единого государственного реестра недвижимости (**Ркад**), **м^2**	—
5.	Оценка расхождения **Р** и **Ркад (Р – Ркад), м^2**	—
6.	Предельный минимальный и максимальный размеры земельного участка (**Рмин и Рмакс), м^2**	—
7.	Вид (виды) разрешенного использования	—
7.1.	Дополнительные сведения об использовании земельного участка	—
8.	Кадастровый или иной государственный учетный номер (инвентарный) здания, сооружения, объекта незавершенного строительства, расположенного на земельном участке	—
9.	Сведения о земельных участках (землях общего пользования, территории общего пользования), посредством которых обеспечивается доступ	—
10.	Иные сведения	—

4. Пояснения к сведениям об уточняемом земельном участке с кадастровым номером 05:44:000034:262 :

1.	—

КАРТА-ПЛАН ТЕРРИТОРИИ

Сведения об уточняемых земельных участках

1. Сведения о характерных точках границы уточняемого земельного участка с кадастровым номером 05:44:000034:526 :

Система координат МСК-05 **Зона №** 1

Обозначение характерных точек границ	Координаты, м				Метод определения координат	Формулы, примененные для расчета средней квадратической погрешности определения координат характерных точек границ (M_t), с подставленными в такие формулы значениями и итоговые (вычисленные) значения M_t, м	Описание закрепления точки
	содержатся в Едином государственном реестре недвижимости		определены в результате выполнения комплексных кадастровых работ				
	X	Y	X	Y			
1	2	3	4	5	6	7	8
н146У	—	—	200909,80	319871,92	Метод спутниковых геодезических измерений (определений)	$M_t = \sqrt{\frac{\Delta^2}{n}}$	—
н147У	—	—	200923,06	319872,93	Метод спутниковых геодезических измерений (определений)	$M_t = \sqrt{\frac{\Delta^2}{n}}$	—
н148У	—	—	200928,78	319889,98	Метод спутниковых геодезических измерений (определений)	$M_t = \sqrt{\frac{\Delta^2}{n}}$	—
н149У	—	—	200966,90	320017,09	Метод спутниковых геодезических измерений (определений)	$M_t = \sqrt{\frac{\Delta^2}{n}}$	—
н150У	—	—	200954,42	320048,99	Метод спутниковых геодезических измерений (определений)	$M_t = \sqrt{\frac{\Delta^2}{n}}$	—
н151У	—	—	200924,37	320088,05	Метод спутниковых геодезических	$M_t = \sqrt{\frac{\Delta^2}{n}}$	—

КАРТА-ПЛАН ТЕРРИТОРИИ

Сведения об уточняемых земельных участках

					измерений (определений)		
н152У	—	—	200918,79	320104,31	Метод спутниковых геодезических измерений (определений)	$M_t = \sqrt{\frac{\Delta^2}{n}}$	—
н153У	—	—	200911,13	320200,71	Метод спутниковых геодезических измерений (определений)	$M_t = \sqrt{\frac{\Delta^2}{n}}$	—
н154У	—	—	200932,06	320236,69	Метод спутниковых геодезических измерений (определений)	$M_t = \sqrt{\frac{\Delta^2}{n}}$	—
н155У	—	—	200914,96	320317,30	Метод спутниковых геодезических измерений (определений)	$M_t = \sqrt{\frac{\Delta^2}{n}}$	—
н156У	—	—	200880,49	320384,61	Метод спутниковых геодезических измерений (определений)	$M_t = \sqrt{\frac{\Delta^2}{n}}$	—
н157У	—	—	200844,93	320425,60	Метод спутниковых геодезических измерений (определений)	$M_t = \sqrt{\frac{\Delta^2}{n}}$	—
н158У	—	—	200760,70	320584,13	Метод спутниковых геодезических измерений (определений)	$M_t = \sqrt{\frac{\Delta^2}{n}}$	—
н159У	—	—	200711,36	320449,12	Метод спутниковых геодезических измерений (определений)	$M_t = \sqrt{\frac{\Delta^2}{n}}$	—

КАРТА-ПЛАН ТЕРРИТОРИИ

Сведения об уточняемых земельных участках

н160У	—	—	200636,49	320370,31	Метод спутниковых геодезических измерений (определений)	$M_t = \sqrt{\frac{\Delta^2}{n}}$	—
н161У	—	—	200690,07	320317,85	Метод спутниковых геодезических измерений (определений)	$M_t = \sqrt{\frac{\Delta^2}{n}}$	—
н162У	—	—	200704,22	320304,95	Метод спутниковых геодезических измерений (определений)	$M_t = \sqrt{\frac{\Delta^2}{n}}$	—
н163У	—	—	200719,96	320290,68	Метод спутниковых геодезических измерений (определений)	$M_t = \sqrt{\frac{\Delta^2}{n}}$	—
н164У	—	—	200745,87	320267,01	Метод спутниковых геодезических измерений (определений)	$M_t = \sqrt{\frac{\Delta^2}{n}}$	—
н165У	—	—	200809,30	320209,36	Метод спутниковых геодезических измерений (определений)	$M_t = \sqrt{\frac{\Delta^2}{n}}$	—
н166У	—	—	200886,04	320139,70	Метод спутниковых геодезических измерений (определений)	$M_t = \sqrt{\frac{\Delta^2}{n}}$	—
н167У	—	—	200901,09	320104,31	Метод спутниковых геодезических измерений (определений)	$M_t = \sqrt{\frac{\Delta^2}{n}}$	—
н53У	—	—	200899,55	320095,73	Метод спутниковых геодезических измерений (определений)	$M_t = \sqrt{\frac{\Delta^2}{n}}$	—

КАРТА-ПЛАН ТЕРРИТОРИИ

Сведения об уточняемых земельных участках

н168У	—	—	200897,47	320094,63	Метод спутниковых геодезических измерений (определений)	$M_t = \sqrt{\frac{\Delta^2}{n}}$	—
н169У	—	—	200909,34	320072,33	Метод спутниковых геодезических измерений (определений)	$M_t = \sqrt{\frac{\Delta^2}{n}}$	—
н170У	—	—	200914,88	320062,23	Метод спутниковых геодезических измерений (определений)	$M_t = \sqrt{\frac{\Delta^2}{n}}$	—
н171У	—	—	200926,86	320027,08	Метод спутниковых геодезических измерений (определений)	$M_t = \sqrt{\frac{\Delta^2}{n}}$	—
н172У	—	—	200931,80	320000,62	Метод спутниковых геодезических измерений (определений)	$M_t = \sqrt{\frac{\Delta^2}{n}}$	—
н58У	—	—	200919,57	319939,13	Метод спутниковых геодезических измерений (определений)	$M_t = \sqrt{\frac{\Delta^2}{n}}$	—
н57У	—	—	200913,00	319901,32	Метод спутниковых геодезических измерений (определений)	$M_t = \sqrt{\frac{\Delta^2}{n}}$	—
н173У	—	—	200906,81	319878,50	Метод спутниковых геодезических измерений (определений)	$M_t = \sqrt{\frac{\Delta^2}{n}}$	—
н146У	—	—	200909,80	319871,92	Метод спутниковых геодезических измерений (определений)	$M_t = \sqrt{\frac{\Delta^2}{n}}$	—

КАРТА-ПЛАН ТЕРРИТОРИИ

Сведения об уточняемых земельных участках

2. Сведения о частях границ уточняемого земельного участка с кадастровым номером 05:44:000034:526 :

Обозначение части границ		Горизонтальное проложение (S), м	Описание прохождения части границ	Сведения о согласовании местоположения границ(согласовано/спорное)
от т.	до т.			
1	2	3	4	5
н146У	н147У	13,30	—	согласовано
н147У	н148У	17,98	—	согласовано
н148У	н149У	132,70	—	согласовано
н149У	н150У	34,25	—	согласовано
н150У	н151У	49,28	—	согласовано
н151У	н152У	17,19	—	согласовано
н152У	н153У	96,70	—	согласовано
н153У	н154У	41,62	—	согласовано
н154У	н155У	82,40	—	согласовано
н155У	н156У	75,62	—	согласовано
н156У	н157У	54,27	—	согласовано
н157У	н158У	179,52	—	согласовано
н158У	н159У	143,74	—	согласовано
н159У	н160У	108,70	—	согласовано
н160У	н161У	74,99	—	согласовано
н161У	н162У	19,15	—	согласовано
н162У	н163У	21,25	—	согласовано
н163У	н164У	35,09	—	согласовано
н164У	н165У	85,71	—	согласовано
н165У	н166У	103,64	—	согласовано
н166У	н167У	38,46	—	согласовано
н167У	н53У	8,72	—	согласовано
н53У	н168У	2,35	—	согласовано
н168У	н169У	25,26	—	согласовано
н169У	н170У	11,52	—	согласовано
н170У	н171У	37,14	—	согласовано
н171У	н172У	26,92	—	согласовано
н172У	н58У	62,69	—	согласовано
н58У	н57У	38,38	—	согласовано
н57У	н173У	23,64	—	согласовано

КАРТА-ПЛАН ТЕРРИТОРИИ

Сведения об уточняемых земельных участках

н173У	н146У	7,23	—	согласовано

3. Сведения о характеристиках уточняемого земельного участка с кадастровым номером 05:44:000034:526 :

№ п/п	Наименование характеристик земельного участка	Значение характеристики
1	2	3
1.	Сведения об адресе земельного участка	—
1.1.	Сведения об ином месте нахождения земельного участка, не являющегося объектом адресации, в структурированном виде	—
1.2.	Дополнительные сведения о месте нахождения земельного участка	—
2.	Площадь земельного участка ± величина погрешности определения(вычисления) площади (**Р ± ΔР**), **м^2**	65761±—
3.	Формула, примененная для вычисления предельной погрешности определения площади земельного участка, с подставленными значениями и итоговые (вычисленные) значения (**ΔР**), м2	—
4.	Площадь земельного участка согласно сведениям Единого государственного реестра недвижимости (**Ркад**), **м^2**	—
5.	Оценка расхождения **Р** и **Ркад (Р – Ркад), м^2**	—
6.	Предельный минимальный и максимальный размеры земельного участка (**Рмин и Рмакс), м^2**	—
7.	Вид (виды) разрешенного использования	—
7.1.	Дополнительные сведения об использовании земельного участка	—
8.	Кадастровый или иной государственный учетный номер (инвентарный) здания, сооружения, объекта незавершенного строительства, расположенного на земельном участке	05:44:000034:593, 05:44:000034:601, 05:44:000034:602, 05:44:000034:604, 05:44:000034:605, 05:44:000034:607, 05:44:000034:606, 05:44:000034:600, 05:44:000034:609, 05:44:000034:608, 05:44:000034:613, 05:44:000034:612, 05:44:000034:614, 05:44:000034:616, 05:44:000034:617, 05:44:000034:619, 05:44:000034:618, 05:44:000034:620, 05:44:000034:622, 05:44:000034:623, 05:44:000034:625, 05:44:000034:626, 05:44:000034:599, 05:44:000034:615, 05:44:000034:624, 05:44:000034:621
9.	Сведения о земельных участках (землях общего пользования, территории общего пользования), посредством которых обеспечивается доступ	—
10.	Иные сведения	—

4. Пояснения к сведениям об уточняемом земельном участке с кадастровым номером 05:44:000034:526 :

1.	—

КАРТА-ПЛАН ТЕРРИТОРИИ

Сведения об уточняемых земельных участках

1. Сведения о характерных точках границы уточняемого земельного участка с кадастровым номером 05:44:000034:649 :

Система координат МСК-05 **Зона №** 1

Обозначение характерных точек границ	Координаты, м				Метод определения координат	Формулы, примененные для расчета средней квадратической погрешности определения координат характерных точек границ (M_t), с подставленными в такие формулы значениями и итоговые (вычисленные) значения M_t, м	Описание закрепления точки
	содержатся в Едином государственном реестре недвижимости		определены в результате выполнения комплексных кадастровых работ				
	X	Y	X	Y			
1	2	3	4	5	6	7	8
н480У	—	—	200513,10	319859,89	Метод спутниковых геодезических измерений (определений)	$M_t = \sqrt{\frac{\Delta^2}{n}}$	—
н481У	—	—	200510,79	319880,14	Метод спутниковых геодезических измерений (определений)	$M_t = \sqrt{\frac{\Delta^2}{n}}$	—
н482У	—	—	200509,07	319879,87	Метод спутниковых геодезических измерений (определений)	$M_t = \sqrt{\frac{\Delta^2}{n}}$	—
н483У	—	—	200508,55	319883,95	Метод спутниковых геодезических измерений (определений)	$M_t = \sqrt{\frac{\Delta^2}{n}}$	—
н484У	—	—	200501,82	319883,09	Метод спутниковых геодезических измерений (определений)	$M_t = \sqrt{\frac{\Delta^2}{n}}$	—
н485У	—	—	200500,41	319893,49	Метод спутниковых геодезических	$M_t = \sqrt{\frac{\Delta^2}{n}}$	—

КАРТА-ПЛАН ТЕРРИТОРИИ

Сведения об уточняемых земельных участках

					измерений (определений)		
н321У	—	—	200492,44	319892,44	Метод спутниковых геодезических измерений (определений)	$M_t = \sqrt{\frac{\Delta^2}{n}}$	—
н320У	—	—	200497,29	319861,11	Метод спутниковых геодезических измерений (определений)	$M_t = \sqrt{\frac{\Delta^2}{n}}$	—
н486У	—	—	200497,88	319857,32	Метод спутниковых геодезических измерений (определений)	$M_t = \sqrt{\frac{\Delta^2}{n}}$	—
н480У	—	—	200513,10	319859,89	Метод спутниковых геодезических измерений (определений)	$M_t = \sqrt{\frac{\Delta^2}{n}}$	—

2. Сведения о частях границ уточняемого земельного участка с кадастровым номером 05:44:000034:649 :

Обозначение части границ		Горизонтальное проложение (S), м	Описание прохождения части границ	Сведения о согласовании местоположения границ(согласовано/спорное)
от т.	до т.			
1	2	3	4	5
н480У	н481У	20,38	—	согласовано
н481У	н482У	1,74	—	согласовано
н482У	н483У	4,11	—	согласовано
н483У	н484У	6,78	—	согласовано
н484У	н485У	10,50	—	согласовано
н485У	н321У	8,04	—	согласовано
н321У	н320У	31,70	—	согласовано
н320У	н486У	3,84	—	согласовано
н486У	н480У	15,44	—	согласовано

3. Сведения о характеристиках уточняемого земельного участка с кадастровым номером 05:44:000034:649 :

№ п/п	Наименование характеристик земельного участка	Значение характеристики
1	2	3

КАРТА-ПЛАН ТЕРРИТОРИИ

Сведения об уточняемых земельных участках

1	2	3
1.	Сведения об адресе земельного участка	—
1.1.	Сведения об ином месте нахождения земельного участка, не являющегося объектом адресации, в структурированном виде	—
1.2.	Дополнительные сведения о месте нахождения земельного участка	—
2.	Площадь земельного участка ± величина погрешности определения(вычисления) площади (**Р ± ΔР**), **м^2**	470±—
3.	Формула, примененная для вычисления предельной погрешности определения площади земельного участка, с подставленными значениями и итоговые (вычисленные) значения (**ΔР**), м2	—
4.	Площадь земельного участка согласно сведениям Единого государственного реестра недвижимости (**Ркад**), **м^2**	—
5.	Оценка расхождения **Р** и **Ркад (Р – Ркад), м^2**	—
6.	Предельный минимальный и максимальный размеры земельного участка (**Рмин и Рмакс), м^2**	—
7.	Вид (виды) разрешенного использования	—
7.1.	Дополнительные сведения об использовании земельного участка	—
8.	Кадастровый или иной государственный учетный номер (инвентарный) здания, сооружения, объекта незавершенного строительства, расположенного на земельном участке	—
9.	Сведения о земельных участках (землях общего пользования, территории общего пользования), посредством которых обеспечивается доступ	—
10.	Иные сведения	—

4. Пояснения к сведениям об уточняемом земельном участке с кадастровым номером 05:44:000034:649 :

1.	—

Лист №

КАРТА-ПЛАН ТЕРРИТОРИИ

Сведения об уточняемых земельных участках, необходимые для исправления реестровых ошибок в сведениях о местоположении их границ

1. Сведения о характерных точках границ уточняемого земельного участка с кадастровым номером 05:11:000005:2623

Система координат МСК-05 **Зона № 1**

Обозначение характерных точек границ	Координаты, м				Метод определения координат	Формулы, примененные для расчета средней квадратической погрешности определения координат характерных точек границ (M_t), с подставленными в такие формулы значениями и итоговые (вычисленные) значения M_t, м	Описание закрепления точки
	содержатся в Едином государственном реестре недвижимости		определены в результате выполнения комплексных кадастровых работ				
	X	Y	X	Y			
1	2	3	4	5	6	7	8
н429У	—	—	201044,11	320053,81	Метод спутниковых геодезических измерений (определений)	$M_t = \sqrt{\frac{\Delta^2}{n}}$	—
н430У	—	—	201046,92	320082,81	Метод спутниковых геодезических измерений (определений)	$M_t = \sqrt{\frac{\Delta^2}{n}}$	—
н431У	—	—	201029,64	320084,43	Метод спутниковых геодезических измерений (определений)	$M_t = \sqrt{\frac{\Delta^2}{n}}$	—
н432У	—	—	201027,03	320055,81	Метод спутниковых геодезических измерений (определений)	$M_t = \sqrt{\frac{\Delta^2}{n}}$	—
н433У	—	—	201029,22	320055,53	Метод спутниковых геодезических измерений (определений)	$M_t = \sqrt{\frac{\Delta^2}{n}}$	—
5	201048,94	320053,20	—	—	Метод спутниковых геодезических измерений	$M_t = \sqrt{\frac{\Delta^2}{n}}$	—

КАРТА-ПЛАН ТЕРРИТОРИИ

Сведения об уточняемых земельных участках, необходимые для исправления реестровых ошибок в сведениях о местоположении их границ

					(определений)		
6	201051,75	320082,36	—	—	Метод спутниковых геодезических измерений (определений)	$M_t = \sqrt{\frac{\Delta^2}{n}}$	—
7	201034,51	320083,98	—	—	Метод спутниковых геодезических измерений (определений)	$M_t = \sqrt{\frac{\Delta^2}{n}}$	—
8	201031,90	320055,36	—	—	Метод спутниковых геодезических измерений (определений)	$M_t = \sqrt{\frac{\Delta^2}{n}}$	—
н429У	—	—	201044,11	320053,81	Метод спутниковых геодезических измерений (определений)	$M_t = \sqrt{\frac{\Delta^2}{n}}$	—

2. Сведения о частях границ уточняемого земельного участка с кадастровым номером 05:11:000005:2623

Обозначение части границ		Горизонтальное проложение (S), м	Описание прохождения части границ	Сведения о согласовании местоположения границ(согласовано/спорное)
от т.	до т.			
1	2	3	4	5
н429У	н430У	29,14	—	согласовано
н430У	н431У	17,36	—	согласовано
н431У	н432У	28,74	—	согласовано
н432У	н433У	2,21	—	согласовано
н433У	н429У	14,99	—	согласовано

3. Характеристики уточняемого земельного участка с кадастровым номером 05:11:000005:2623

№ п/п	Наименование характеристик земельного участка	Значение характеристики
1	2	3
1.	Сведения об адресе земельного участка	—
1.1.	Сведения об ином месте нахождения земельного участка, не являющегося объектом адресации, в структурированном виде	Респ. Дагестан, р-н Буйнакский, с. Кафыр-Кумух, местность"Шура къол"
1.2.	Дополнительные сведения о месте нахождения земельного участка	—

КАРТА-ПЛАН ТЕРРИТОРИИ

Сведения об уточняемых земельных участках, необходимые для исправления реестровых ошибок в сведениях о местоположении их границ

1	2	3
2.	Площадь земельного участка ± величина погрешности определения(вычисления) площади (**Р ± ΔР**), **м²**	500±8
3.	Формула, примененная для вычисления предельной погрешности определения площади земельного участка, с подставленными значениями и итоговые (вычисленные) значения (**ΔР**), м2	$\Delta P = 3{,}5 \cdot M_t \cdot \sqrt{P_{док}} = 3{,}5 \cdot 0{,}10 \cdot \sqrt{500} = 8$
4.	Площадь земельного участка согласно сведениям Единого государственного реестра недвижимости (**Ркад**), **м²**	500
5.	Оценка расхождения **Р** и **Ркад (Р – Ркад), м²**	0
6.	Предельный минимальный и максимальный размеры земельного участка (**Рмин и Рмакс), м²**	—
7.	Кадастровый или иной государственный учетный номер (инвентарный) здания, сооружения, объекта незавершенного строительства, расположенного на земельном участке	—
8.	Вид (виды) разрешенного использования	под строительство станции технического обслуживания
8.1.	Дополнительные сведения об использовании земельного участка	—
9.	Сведения о земельных участках (землях общего пользования, территории общего пользования), посредством которых обеспечивается доступ	—
10.	Иные сведения	—

4. Пояснения к сведениям об уточняемом земельном участке с кадастровым номером 05:11:000005:2623 :

1.	—

1. Сведения о характерных точках границ уточняемого земельного участка с кадастровым номером 05:11:000054:1519

Система координат МСК-05 **Зона №** 1

Обозначение характерных точек границ	Координаты, м				Метод определения координат	Формулы, примененные для расчета средней квадратической погрешности определения координат характерных точек границ (M_t), с подставленными в такие формулы значениями и итоговые (вычисленные) значения M_t, м	Описание закрепления точки
	содержатся в Едином государственном реестре недвижимости		определены в результате выполнения комплексных кадастровых работ				
	X	Y	X	Y			
1	2	3	4	5	6	7	8

КАРТА-ПЛАН ТЕРРИТОРИИ

Сведения об уточняемых земельных участках, необходимые для исправления реестровых ошибок в сведениях о местоположении их границ

н141У	—	—	201057,66	320307,87	Метод спутниковых геодезических измерений (определений)	$M_t = \sqrt{\frac{\Delta^2}{n}}$	—
н140У	—	—	201054,23	320321,43	Метод спутниковых геодезических измерений (определений)	$M_t = \sqrt{\frac{\Delta^2}{n}}$	—
н139У	—	—	201049,70	320320,16	Метод спутниковых геодезических измерений (определений)	$M_t = \sqrt{\frac{\Delta^2}{n}}$	—
н138У	—	—	201048,62	320323,85	Метод спутниковых геодезических измерений (определений)	$M_t = \sqrt{\frac{\Delta^2}{n}}$	—
н137У	—	—	201060,07	320327,60	Метод спутниковых геодезических измерений (определений)	$M_t = \sqrt{\frac{\Delta^2}{n}}$	—
н409У	—	—	201063,92	320328,77	Метод спутниковых геодезических измерений (определений)	$M_t = \sqrt{\frac{\Delta^2}{n}}$	—
н410У	—	—	200997,57	320404,49	Метод спутниковых геодезических измерений (определений)	$M_t = \sqrt{\frac{\Delta^2}{n}}$	—
н411У	—	—	200936,50	320377,33	Метод спутниковых геодезических измерений (определений)	$M_t = \sqrt{\frac{\Delta^2}{n}}$	—
н412У	—	—	201001,27	320250,67	Метод спутниковых геодезических	$M_t = \sqrt{\frac{\Delta^2}{n}}$	—

КАРТА-ПЛАН ТЕРРИТОРИИ

Сведения об уточняемых земельных участках, необходимые для исправления реестровых ошибок в сведениях о местоположении их границ

					измерений (определений)		
15	201001,26	320250,68	—	—	Метод спутниковых геодезических измерений (определений)	$M_t = \sqrt{\frac{\Delta^2}{n}}$	—
16	201059,31	320312,98	—	—	Метод спутниковых геодезических измерений (определений)	$M_t = \sqrt{\frac{\Delta^2}{n}}$	—
17	201055,00	320324,01	—	—	Метод спутниковых геодезических измерений (определений)	$M_t = \sqrt{\frac{\Delta^2}{n}}$	—
18	201065,95	320329,27	—	—	Метод спутниковых геодезических измерений (определений)	$M_t = \sqrt{\frac{\Delta^2}{n}}$	—
19	200997,57	320404,49	—	—	Метод спутниковых геодезических измерений (определений)	$M_t = \sqrt{\frac{\Delta^2}{n}}$	—
20	200937,28	320377,46	—	—	Метод спутниковых геодезических измерений (определений)	$M_t = \sqrt{\frac{\Delta^2}{n}}$	—
н141У	—	—	201057,66	320307,87	Метод спутниковых геодезических измерений (определений)	$M_t = \sqrt{\frac{\Delta^2}{n}}$	—

2. Сведения о частях границ уточняемого земельного участка с кадастровым номером 05:11:000054:1519

Обозначение части границ		Горизонтальное проложение (S), м	Описание прохождения части границ	Сведения о согласовании местоположения границ(согласовано/спорное)
от т.	до т.			

КАРТА-ПЛАН ТЕРРИТОРИИ

Сведения об уточняемых земельных участках, необходимые для исправления реестровых ошибок в сведениях о местоположении их границ

1	2	3	4	5
н141У	н140У	13,99	—	согласовано
н140У	н139У	4,70	—	согласовано
н139У	н138У	3,84	—	согласовано
н138У	н137У	12,05	—	согласовано
н137У	н409У	4,02	—	согласовано
н409У	н410У	100,68	—	согласовано
н410У	н411У	66,84	—	согласовано
н411У	н412У	142,26	—	согласовано
н412У	н141У	80,32	—	согласовано

3. Характеристики уточняемого земельного участка с кадастровым номером 05:11:000054:1519

№ п/п	Наименование характеристик земельного участка	Значение характеристики
1	2	3
1.	Сведения об адресе земельного участка	—
1.1.	Сведения об ином месте нахождения земельного участка, не являющегося объектом адресации, в структурированном виде	Республика Дагестан, р-н Буйнакский, с Кафыр-Кумух, местность "Шура къол" (Очистные сооружения)
1.2.	Дополнительные сведения о месте нахождения земельного участка	—
2.	Площадь земельного участка ± величина погрешности определения(вычисления) площади (**Р ± ΔР**), **м^2**	10000±35
3.	Формула, примененная для вычисления предельной погрешности определения площади земельного участка, с подставленными значениями и итоговые (вычисленные) значения (**ΔР**), м2	$\Delta P = 3{,}5 \cdot M_t \cdot \sqrt{P_{док}} = 3{,}5 \cdot 0{,}10 \cdot \sqrt{10000} = 35$
4.	Площадь земельного участка согласно сведениям Единого государственного реестра недвижимости (**Ркад**), **м^2**	10000
5.	Оценка расхождения **Р** и **Ркад (Р – Ркад), м^2**	0
6.	Предельный минимальный и максимальный размеры земельного участка (**Рмин и Рмакс), м^2**	—
7.	Кадастровый или иной государственный учетный номер (инвентарный) здания, сооружения, объекта незавершенного строительства, расположенного на земельном участке	—
8.	Вид (виды) разрешенного использования	Для ведения личного подсобного хозяйства
8.1.	Дополнительные сведения об использовании земельного участка	—
9.	Сведения о земельных участках (землях общего пользования, территории	—

КАРТА-ПЛАН ТЕРРИТОРИИ

Сведения об уточняемых земельных участках, необходимые для исправления реестровых ошибок в сведениях о местоположении их границ

1	2	3
	общего пользования), посредством которых обеспечивается доступ	
10.	Иные сведения	—

4. Пояснения к сведениям об уточняемом земельном участке с кадастровым номером 05:11:000054:1519 :

1.	—

1. Сведения о характерных точках границ уточняемого земельного участка с кадастровым номером 05:44:000032:64

Система координат МСК-05 **Зона №** 1

Обозначение характерных точек границ	Координаты, м				Метод определения координат	Формулы, примененные для расчета средней квадратической погрешности определения координат характерных точек границ (M_t), с подставленными в такие формулы значениями и итоговые (вычисленные) значения M_t, м	Описание закрепления точки
	содержатся в Едином государственном реестре недвижимости		определены в результате выполнения комплексных кадастровых работ				
	X	Y	X	Y			
1	2	3	4	5	6	7	8
н434У	—	—	201072,69	320098,46	Метод спутниковых геодезических измерений (определений)	$M_t = \sqrt{\frac{\Delta^2}{n}}$	—
н435У	—	—	201076,83	320158,29	Метод спутниковых геодезических измерений (определений)	$M_t = \sqrt{\frac{\Delta^2}{n}}$	—
н436У	—	—	201071,55	320158,65	Метод спутниковых геодезических измерений (определений)	$M_t = \sqrt{\frac{\Delta^2}{n}}$	—
н437У	—	—	201066,98	320099,13	Метод спутниковых геодезических измерений (определений)	$M_t = \sqrt{\frac{\Delta^2}{n}}$	—

КАРТА-ПЛАН ТЕРРИТОРИИ

Сведения об уточняемых земельных участках, необходимые для исправления реестровых ошибок в сведениях о местоположении их границ

21	201072,71	320097,01	—	—	Метод спутниковых геодезических измерений (определений)	$M_t = \sqrt{\frac{\Delta^2}{n}}$	—
22	201078,93	320159,35	—	—	Метод спутниковых геодезических измерений (определений)	$M_t = \sqrt{\frac{\Delta^2}{n}}$	—
23	201073,65	320159,64	—	—	Метод спутниковых геодезических измерений (определений)	$M_t = \sqrt{\frac{\Delta^2}{n}}$	—
24	201067,45	320097,62	—	—	Метод спутниковых геодезических измерений (определений)	$M_t = \sqrt{\frac{\Delta^2}{n}}$	—
н434У	—	—	201072,69	320098,46	Метод спутниковых геодезических измерений (определений)	$M_t = \sqrt{\frac{\Delta^2}{n}}$	—

2. Сведения о частях границ уточняемого земельного участка с кадастровым номером 05:44:000032:64

Обозначение части границ		Горизонтальное проложение (S), м	Описание прохождения части границ	Сведения о согласовании местоположения границ(согласовано/спорное)
от т.	до т.			
1	2	3	4	5
н434У	н435У	59,97	—	согласовано
н435У	н436У	5,29	—	согласовано
н436У	н437У	59,70	—	согласовано
н437У	н434У	5,75	—	согласовано

3. Характеристики уточняемого земельного участка с кадастровым номером 05:44:000032:64

№ п/п	Наименование характеристик земельного участка	Значение характеристики
1	2	3
1.	Сведения об адресе земельного участка	Республика Дагестан, г Буйнакск, ул Имама Газимагомеда, № 1"а"/1
1.1.	Сведения об ином месте нахождения земельного участка, не являющегося	—

КАРТА-ПЛАН ТЕРРИТОРИИ

Сведения об уточняемых земельных участках, необходимые для исправления реестровых ошибок в сведениях о местоположении их границ

1	2	3
	объектом адресации, в структурированном виде	
1.2.	Дополнительные сведения о месте нахождения земельного участка	—
2.	Площадь земельного участка ± величина погрешности определения(вычисления) площади (**Р ± ΔР**), **м²**	330±6
3.	Формула, примененная для вычисления предельной погрешности определения площади земельного участка, с подставленными значениями и итоговые (вычисленные) значения (**ΔР**), м2	$\Delta P = 3{,}5 \cdot M_t \cdot \sqrt{P_{док}} = 3{,}5 \cdot 0{,}10 \cdot \sqrt{330} = 6$
4.	Площадь земельного участка согласно сведениям Единого государственного реестра недвижимости (**Ркад**), **м²**	330
5.	Оценка расхождения **Р** и **Ркад (Р – Ркад), м²**	0
6.	Предельный минимальный и максимальный размеры земельного участка (**Рмин и Рмакс), м²**	—
7.	Кадастровый или иной государственный учетный номер (инвентарный) здания, сооружения, объекта незавершенного строительства, расположенного на земельном участке	05:44:000034:505
8.	Вид (виды) разрешенного использования	Для строительства пункта технического обслуживания
8.1.	Дополнительные сведения об использовании земельного участка	—
9.	Сведения о земельных участках (землях общего пользования, территории общего пользования), посредством которых обеспечивается доступ	—
10.	Иные сведения	—

4. Пояснения к сведениям об уточняемом земельном участке с кадастровым номером 05:44:000032:64 :

1.	—

1. Сведения о характерных точках границ уточняемого земельного участка с кадастровым номером 05:44:000034:3

Система координат МСК-05 **Зона №** 1

Обозначение характерных точек границ	Координаты, м				Метод определения координат	Формулы, примененные для расчета средней квадратической погрешности определения координат характерных точек границ (M_t), с подставленными в такие формулы значениями и итоговые (вычисленные) значения M_t, м	Описание закрепления точки
	содержатся в Едином государственном реестре недвижимости		определены в результате выполнения комплексных кадастровых работ				
	X	Y	X	Y			

КАРТА-ПЛАН ТЕРРИТОРИИ

Сведения об уточняемых земельных участках, необходимые для исправления реестровых ошибок в сведениях о местоположении их границ

1	2	3	4	5	6	7	8
н22У	—	—	200655,25	320080,76	Метод спутниковых геодезических измерений (определений)	$M_t = \sqrt{\frac{\Delta^2}{n}}$	—
н23У	—	—	200653,87	320081,72	Метод спутниковых геодезических измерений (определений)	$M_t = \sqrt{\frac{\Delta^2}{n}}$	—
н24У	—	—	200659,95	320090,51	Метод спутниковых геодезических измерений (определений)	$M_t = \sqrt{\frac{\Delta^2}{n}}$	—
н25У	—	—	200643,70	320102,83	Метод спутниковых геодезических измерений (определений)	$M_t = \sqrt{\frac{\Delta^2}{n}}$	—
н26У	—	—	200631,10	320093,94	Метод спутниковых геодезических измерений (определений)	$M_t = \sqrt{\frac{\Delta^2}{n}}$	—
н27У	—	—	200635,17	320084,55	Метод спутниковых геодезических измерений (определений)	$M_t = \sqrt{\frac{\Delta^2}{n}}$	—
н28У	—	—	200653,44	320078,06	Метод спутниковых геодезических измерений (определений)	$M_t = \sqrt{\frac{\Delta^2}{n}}$	—
47	200656,54	320080,50	—	—	Метод спутниковых геодезических измерений (определений)	$M_t = \sqrt{\frac{\Delta^2}{n}}$	—

КАРТА-ПЛАН ТЕРРИТОРИИ

Сведения об уточняемых земельных участках, необходимые для исправления реестровых ошибок в сведениях о местоположении их границ

46	200654,92	320081,62	—	—	Метод спутниковых геодезических измерений (определений)	$M_t = \sqrt{\frac{\Delta^2}{n}}$	—
45	200661,24	320090,25	—	—	Метод спутниковых геодезических измерений (определений)	$M_t = \sqrt{\frac{\Delta^2}{n}}$	—
136	200644,99	320102,57	—	—	Метод спутниковых геодезических измерений (определений)	$M_t = \sqrt{\frac{\Delta^2}{n}}$	—
137	200632,39	320093,68	—	—	Метод спутниковых геодезических измерений (определений)	$M_t = \sqrt{\frac{\Delta^2}{n}}$	—
138	200637,06	320084,07	—	—	Метод спутниковых геодезических измерений (определений)	$M_t = \sqrt{\frac{\Delta^2}{n}}$	—
139	200654,17	320078,12	—	—	Метод спутниковых геодезических измерений (определений)	$M_t = \sqrt{\frac{\Delta^2}{n}}$	—
н22У	—	—	200655,25	320080,76	Метод спутниковых геодезических измерений (определений)	$M_t = \sqrt{\frac{\Delta^2}{n}}$	—

2. Сведения о частях границ уточняемого земельного участка с кадастровым номером 05:44:000034:3

Обозначение части границ		Горизонтальное проложение (S), м	Описание прохождения части границ	Сведения о согласовании местоположения границ(согласовано/спорное)
от т.	до т.			
1	2	3	4	5
н22У	н23У	1,68	—	согласовано

КАРТА-ПЛАН ТЕРРИТОРИИ

Сведения об уточняемых земельных участках, необходимые для исправления реестровых ошибок в сведениях о местоположении их границ

н23У	н24У	10,69	—	согласовано
н24У	н25У	20,39	—	согласовано
н25У	н26У	15,42	—	согласовано
н26У	н27У	10,23	—	согласовано
н27У	н28У	19,39	—	согласовано
н28У	н22У	3,25	—	согласовано

3. Характеристики уточняемого земельного участка с кадастровым номером 05:44:000034:3

№ п/п	Наименование характеристик земельного участка	Значение характеристики
1	2	3
1.	Сведения об адресе земельного участка	Республика Дагестан, г. Буйнакск, ул. Трудовая, д.35
1.1.	Сведения об ином месте нахождения земельного участка, не являющегося объектом адресации, в структурированном виде	—
1.2.	Дополнительные сведения о месте нахождения земельного участка	—
2.	Площадь земельного участка ± величина погрешности определения(вычисления) площади (**Р ± ΔР**), **м^2**	407±7
3.	Формула, примененная для вычисления предельной погрешности определения площади земельного участка, с подставленными значениями и итоговые (вычисленные) значения (**ΔР**), м2	$\Delta P = 3{,}5 \cdot M_t \cdot \sqrt{P_{док}} = 3{,}5 \cdot 0{,}10 \cdot \sqrt{401} = 7$
4.	Площадь земельного участка согласно сведениям Единого государственного реестра недвижимости (**Ркад**), **м^2**	401
5.	Оценка расхождения **Р** и **Ркад (Р – Ркад), м^2**	6
6.	Предельный минимальный и максимальный размеры земельного участка (**Рмин и Рмакс), м^2**	—
7.	Кадастровый или иной государственный учетный номер (инвентарный) здания, сооружения, объекта незавершенного строительства, расположенного на земельном участке	05:44:000033:502
8.	Вид (виды) разрешенного использования	Под жилую застройку Индивидуальную
8.1.	Дополнительные сведения об использовании земельного участка	—
9.	Сведения о земельных участках (землях общего пользования, территории общего пользования), посредством которых обеспечивается доступ	—
10.	Иные сведения	—

КАРТА-ПЛАН ТЕРРИТОРИИ

Сведения об уточняемых земельных участках, необходимые для исправления реестровых ошибок в сведениях о местоположении их границ

4. Пояснения к сведениям об уточняемом земельном участке с кадастровым номером 05:44:000034:3 :

1.	—

1. Сведения о характерных точках границ уточняемого земельного участка с кадастровым номером 05:44:000034:10

Система координат МСК-05 **Зона №** 1

Обозначение характерных точек границ	Координаты, м				Метод определения координат	Формулы, примененные для расчета средней квадратической погрешности определения координат характерных точек границ (M_t), с подставленными в такие формулы значениями и итоговые (вычисленные) значения M_t, м	Описание закрепления точки
	содержатся в Едином государственном реестре недвижимости		определены в результате выполнения комплексных кадастровых работ				
	X	Y	X	Y			
1	2	3	4	5	6	7	8
н438У	—	—	201021,55	319990,90	Метод спутниковых геодезических измерений (определений)	$M_t = \sqrt{\frac{\Delta^2}{n}}$	—
н439У	—	—	201031,25	320000,30	Метод спутниковых геодезических измерений (определений)	$M_t = \sqrt{\frac{\Delta^2}{n}}$	—
н440У	—	—	200999,26	320014,77	Метод спутниковых геодезических измерений (определений)	$M_t = \sqrt{\frac{\Delta^2}{n}}$	—
н441У	—	—	200988,43	319975,10	Метод спутниковых геодезических измерений (определений)	$M_t = \sqrt{\frac{\Delta^2}{n}}$	—
н442У	—	—	201005,88	319965,31	Метод спутниковых геодезических измерений (определений)	$M_t = \sqrt{\frac{\Delta^2}{n}}$	—

КАРТА-ПЛАН ТЕРРИТОРИИ

Сведения об уточняемых земельных участках, необходимые для исправления реестровых ошибок в сведениях о местоположении их границ

9	201021,55	319990,90	—	—	Метод спутниковых геодезических измерений (определений)	$M_t = \sqrt{\frac{\Delta^2}{n}}$	—
10	201031,25	320000,30	—	—	Метод спутниковых геодезических измерений (определений)	$M_t = \sqrt{\frac{\Delta^2}{n}}$	—
11	200999,26	320014,77	—	—	Метод спутниковых геодезических измерений (определений)	$M_t = \sqrt{\frac{\Delta^2}{n}}$	—
12	200989,14	319976,23	—	—	Метод спутниковых геодезических измерений (определений)	$M_t = \sqrt{\frac{\Delta^2}{n}}$	—
13	200993,09	319973,17	—	—	Метод спутниковых геодезических измерений (определений)	$M_t = \sqrt{\frac{\Delta^2}{n}}$	—
14	201005,88	319965,31	—	—	Метод спутниковых геодезических измерений (определений)	$M_t = \sqrt{\frac{\Delta^2}{n}}$	—
н438У	—	—	201021,55	319990,90	Метод спутниковых геодезических измерений (определений)	$M_t = \sqrt{\frac{\Delta^2}{n}}$	—

2. Сведения о частях границ уточняемого земельного участка с кадастровым номером 05:44:000034:10

Обозначение части границ		Горизонтальное проложение (S), м	Описание прохождения части границ	Сведения о согласовании местоположения границ(согласовано/спорное)
от т.	до т.			
1	2	3	4	5
н438У	н439У	13,51	—	согласовано

КАРТА-ПЛАН ТЕРРИТОРИИ

Сведения об уточняемых земельных участках, необходимые для исправления реестровых ошибок в сведениях о местоположении их границ

н439У	н440У	35,11	—	согласовано
н440У	н441У	41,12	—	согласовано
н441У	н442У	20,01	—	согласовано
н442У	н438У	30,01	—	согласовано

3. Характеристики уточняемого земельного участка с кадастровым номером 05:44:000034:10

№ п/п	Наименование характеристик земельного участка	Значение характеристики
1	2	3
1.	Сведения об адресе земельного участка	—
1.1.	Сведения об ином месте нахождения земельного участка, не являющегося объектом адресации, в структурированном виде	Республика Дагестан, г Буйнакск, ул Имама Гази-Магомеда, 1"Д"
1.2.	Дополнительные сведения о месте нахождения земельного участка	—
2.	Площадь земельного участка ± величина погрешности определения(вычисления) площади (**Р ± ΔР**), **м^2**	1092±11
3.	Формула, примененная для вычисления предельной погрешности определения площади земельного участка, с подставленными значениями и итоговые (вычисленные) значения (**ΔР**), м2	$\Delta P = 3,5 \cdot M_t \cdot \sqrt{P_{док}} = 3,5 \cdot 0,10 \cdot \sqrt{1075} = 11$
4.	Площадь земельного участка согласно сведениям Единого государственного реестра недвижимости (**Ркад**), **м^2**	1075
5.	Оценка расхождения **Р** и **Ркад (Р – Ркад), м^2**	17
6.	Предельный минимальный и максимальный размеры земельного участка (**Рмин и Рмакс), м^2**	—
7.	Кадастровый или иной государственный учетный номер (инвентарный) здания, сооружения, объекта незавершенного строительства, расположенного на земельном участке	—
8.	Вид (виды) разрешенного использования	Под объекты придорожного сервиса
8.1.	Дополнительные сведения об использовании земельного участка	—
9.	Сведения о земельных участках (землях общего пользования, территории общего пользования), посредством которых обеспечивается доступ	—
10.	Иные сведения	—

4. Пояснения к сведениям об уточняемом земельном участке с кадастровым номером 05:44:000034:10 :

1.	—

1. Сведения о характерных точках границ уточняемого земельного участка с кадастровым номером 05:44:000034:19

КАРТА-ПЛАН ТЕРРИТОРИИ

Сведения об уточняемых земельных участках, необходимые для исправления реестровых ошибок в сведениях о местоположении их границ

Система координат МСК-05 **Зона № 1**

Обозначение характерных точек границ	Координаты, м				Метод определения координат	Формулы, примененные для расчета средней квадратической погрешности определения координат характерных точек границ (M_t), с подставленными в такие формулы значениями и итоговые (вычисленные) значения M_t, м	Описание закрепления точки
	содержатся в Едином государственном реестре недвижимости		определены в результате выполнения комплексных кадастровых работ				
	X	Y	X	Y			
1	2	3	4	5	6	7	8
н223У	—	—	200466,61	320133,46	Метод спутниковых геодезических измерений (определений)	$M_t = \sqrt{\frac{\Delta^2}{n}}$	—
н222У	—	—	200463,16	320146,85	Метод спутниковых геодезических измерений (определений)	$M_t = \sqrt{\frac{\Delta^2}{n}}$	—
н221У	—	—	200458,16	320158,71	Метод спутниковых геодезических измерений (определений)	$M_t = \sqrt{\frac{\Delta^2}{n}}$	—
н224У	—	—	200416,30	320128,83	Метод спутниковых геодезических измерений (определений)	$M_t = \sqrt{\frac{\Delta^2}{n}}$	—
н225У	—	—	200420,36	320127,08	Метод спутниковых геодезических измерений (определений)	$M_t = \sqrt{\frac{\Delta^2}{n}}$	—
73	200417,44	320127,87	—	—	Метод спутниковых геодезических измерений (определений)	$M_t = \sqrt{\frac{\Delta^2}{n}}$	—

КАРТА-ПЛАН ТЕРРИТОРИИ

Сведения об уточняемых земельных участках, необходимые для исправления реестровых ошибок в сведениях о местоположении их границ

74	200418,18	320127,57	—	—	Метод спутниковых геодезических измерений (определений)	$M_t = \sqrt{\frac{\Delta^2}{n}}$	—
75	200426,13	320127,73	—	—	Метод спутниковых геодезических измерений (определений)	$M_t = \sqrt{\frac{\Delta^2}{n}}$	—
76	200435,97	320129,34	—	—	Метод спутниковых геодезических измерений (определений)	$M_t = \sqrt{\frac{\Delta^2}{n}}$	—
77	200453,00	320131,93	—	—	Метод спутниковых геодезических измерений (определений)	$M_t = \sqrt{\frac{\Delta^2}{n}}$	—
78	200457,22	320131,68	—	—	Метод спутниковых геодезических измерений (определений)	$M_t = \sqrt{\frac{\Delta^2}{n}}$	—
79	200466,68	320133,31	—	—	Метод спутниковых геодезических измерений (определений)	$M_t = \sqrt{\frac{\Delta^2}{n}}$	—
80	200463,44	320145,75	—	—	Метод спутниковых геодезических измерений (определений)	$M_t = \sqrt{\frac{\Delta^2}{n}}$	—
81	200462,29	320149,62	—	—	Метод спутниковых геодезических измерений (определений)	$M_t = \sqrt{\frac{\Delta^2}{n}}$	—
82	200458,37	320158,89	—	—	Метод спутниковых геодезических	$M_t = \sqrt{\frac{\Delta^2}{n}}$	—

КАРТА-ПЛАН ТЕРРИТОРИИ

Сведения об уточняемых земельных участках, необходимые для исправления реестровых ошибок в сведениях о местоположении их границ

					измерений (определений)		
н223У		—	—	200466,61	320133,46	Метод спутниковых геодезических измерений (определений)	$M_t = \sqrt{\frac{\Delta^2}{n}}$ —

2. Сведения о частях границ уточняемого земельного участка с кадастровым номером 05:44:000034:19

Обозначение части границ		Горизонтальное проложение (S), м	Описание прохождения части границ	Сведения о согласовании местоположения границ(согласовано/спорное)
от т.	до т.			
1	2	3	4	5
н223У	н222У	13,83	—	согласовано
н222У	н221У	12,87	—	согласовано
н221У	н224У	51,43	—	согласовано
н224У	н225У	4,42	—	согласовано
н225У	н223У	46,69	—	согласовано

3. Характеристики уточняемого земельного участка с кадастровым номером 05:44:000034:19

№ п/п	Наименование характеристик земельного участка	Значение характеристики
1	2	3
1.	Сведения об адресе земельного участка	Республика Дагестан, г.о. город Буйнакск, ул. Казали Джанмурзаева № 30 а
1.1.	Сведения об ином месте нахождения земельного участка, не являющегося объектом адресации, в структурированном виде	—
1.2.	Дополнительные сведения о месте нахождения земельного участка	—
2.	Площадь земельного участка ± величина погрешности определения(вычисления) площади (**Р ± ΔР**), **м²**	721±9
3.	Формула, примененная для вычисления предельной погрешности определения площади земельного участка, с подставленными значениями и итоговые (вычисленные) значения (**ΔР**), м2	$\Delta P = 3,5 \cdot M_t \cdot \sqrt{P_{док}} = 3,5 \cdot 0,10 \cdot \sqrt{687} = 9$
4.	Площадь земельного участка согласно сведениям Единого государственного реестра недвижимости (**Ркад**), **м²**	687
5.	Оценка расхождения **Р** и **Ркад (Р – Ркад), м²**	34
6.	Предельный минимальный и максимальный размеры земельного участка	—

КАРТА-ПЛАН ТЕРРИТОРИИ

Сведения об уточняемых земельных участках, необходимые для исправления реестровых ошибок в сведениях о местоположении их границ

1	2	3
	(**Рмин и Рмакс), м^2**	
7.	Кадастровый или иной государственный учетный номер (инвентарный) здания, сооружения, объекта незавершенного строительства, расположенного на земельном участке	05:44:000034:641
8.	Вид (виды) разрешенного использования	Под жилую застройку
8.1.	Дополнительные сведения об использовании земельного участка	—
9.	Сведения о земельных участках (землях общего пользования, территории общего пользования), посредством которых обеспечивается доступ	—
10.	Иные сведения	—

4. Пояснения к сведениям об уточняемом земельном участке с кадастровым номером 05:44:000034:19 :

1.	—

1. Сведения о характерных точках границ уточняемого земельного участка с кадастровым номером 05:44:000034:24

Система координат МСК-05 **Зона №** 1

Обозначение характерных точек границ	Координаты, м				Метод определения координат	Формулы, примененные для расчета средней квадратической погрешности определения координат характерных точек границ (M_t), с подставленными в такие формулы значениями и итоговые (вычисленные) значения M_t, м	Описание закрепления точки
	содержатся в Едином государственном реестре недвижимости		определены в результате выполнения комплексных кадастровых работ				
	X	Y	X	Y			
1	2	3	4	5	6	7	8
н359У	—	—	200117,87	319806,57	Метод спутниковых геодезических измерений (определений)	$M_t = \sqrt{\frac{\Delta^2}{n}}$	—
н360У	—	—	200191,21	319813,93	Метод спутниковых геодезических измерений (определений)	$M_t = \sqrt{\frac{\Delta^2}{n}}$	—

КАРТА-ПЛАН ТЕРРИТОРИИ

Сведения об уточняемых земельных участках, необходимые для исправления реестровых ошибок в сведениях о местоположении их границ

н361У	—	—	200185,42	319927,64	Метод спутниковых геодезических измерений (определений)	$M_t = \sqrt{\frac{\Delta^2}{n}}$	—
н362У	—	—	200152,09	319930,48	Метод спутниковых геодезических измерений (определений)	$M_t = \sqrt{\frac{\Delta^2}{n}}$	—
н363У	—	—	200088,89	319833,66	Метод спутниковых геодезических измерений (определений)	$M_t = \sqrt{\frac{\Delta^2}{n}}$	—
425	200191,97	319813,60	—	—	Метод спутниковых геодезических измерений (определений)	$M_t = \sqrt{\frac{\Delta^2}{n}}$	—
426	200185,39	319928,18	—	—	Метод спутниковых геодезических измерений (определений)	$M_t = \sqrt{\frac{\Delta^2}{n}}$	—
427	200182,98	319928,43	—	—	Метод спутниковых геодезических измерений (определений)	$M_t = \sqrt{\frac{\Delta^2}{n}}$	—
428	200153,35	319932,40	—	—	Метод спутниковых геодезических измерений (определений)	$M_t = \sqrt{\frac{\Delta^2}{n}}$	—
429	200090,90	319830,80	—	—	Метод спутниковых геодезических измерений (определений)	$M_t = \sqrt{\frac{\Delta^2}{n}}$	—
430	200094,34	319828,42	—	—	Метод спутниковых геодезических	$M_t = \sqrt{\frac{\Delta^2}{n}}$	—

КАРТА-ПЛАН ТЕРРИТОРИИ

Сведения об уточняемых земельных участках, необходимые для исправления реестровых ошибок в сведениях о местоположении их границ

					измерений (определений)		
431	200123,45	319806,99	—	—	Метод спутниковых геодезических измерений (определений)	$M_t = \sqrt{\frac{\Delta^2}{n}}$	—
н359У	—	—	200117,87	319806,57	Метод спутниковых геодезических измерений (определений)	$M_t = \sqrt{\frac{\Delta^2}{n}}$	—

2. Сведения о частях границ уточняемого земельного участка с кадастровым номером 05:44:000034:24

Обозначение части границ		Горизонтальное проложение (S), м	Описание прохождения части границ	Сведения о согласовании местоположения границ(согласовано/спорное)
от т.	до т.			
1	2	3	4	5
н359У	н360У	73,71	—	согласовано
н360У	н361У	113,86	—	согласовано
н361У	н362У	33,45	—	согласовано
н362У	н363У	115,62	—	согласовано
н363У	н359У	39,67	—	согласовано

3. Характеристики уточняемого земельного участка с кадастровым номером 05:44:000034:24

№ п/п	Наименование характеристик земельного участка	Значение характеристики
1	2	3
1.	Сведения об адресе земельного участка	—
1.1.	Сведения об ином месте нахождения земельного участка, не являющегося объектом адресации, в структурированном виде	Республика Дагестан, г. Буйнакск, ул. Советская
1.2.	Дополнительные сведения о месте нахождения земельного участка	—
2.	Площадь земельного участка ± величина погрешности определения(вычисления) площади (**Р ± ΔР**), **м²**	8564±32
3.	Формула, примененная для вычисления предельной погрешности определения площади земельного участка, с подставленными значениями и итоговые (вычисленные) значения (**ΔР**), м2	$\Delta P = 3,5 \cdot M_t \cdot \sqrt{P_{док}} = 3,5 \cdot 0,10 \cdot \sqrt{8414} = 32$
4.	Площадь земельного участка согласно сведениям Единого	8414

КАРТА-ПЛАН ТЕРРИТОРИИ

Сведения об уточняемых земельных участках, необходимые для исправления реестровых ошибок в сведениях о местоположении их границ

1	2	3
	государственного реестра недвижимости (**Ркад**), **м²**	
5.	Оценка расхождения **Р** и **Ркад (Р – Ркад), м²**	150
6.	Предельный минимальный и максимальный размеры земельного участка (**Рмин и Рмакс), м²**	—
7.	Кадастровый или иной государственный учетный номер (инвентарный) здания, сооружения, объекта незавершенного строительства, расположенного на земельном участке	—
8.	Вид (виды) разрешенного использования	Для эксплуатации и обслуживания зданий и сооружений.
8.1.	Дополнительные сведения об использовании земельного участка	—
9.	Сведения о земельных участках (землях общего пользования, территории общего пользования), посредством которых обеспечивается доступ	—
10.	Иные сведения	—

4. Пояснения к сведениям об уточняемом земельном участке с кадастровым номером 05:44:000034:24 :

1.	—

1. Сведения о характерных точках границ уточняемого земельного участка с кадастровым номером 05:44:000034:28

Система координат МСК-05 **Зона № 1**

Обозначение характерных точек границ	Координаты, м				Метод определения координат	Формулы, примененные для расчета средней квадратической погрешности определения координат характерных точек границ (M_t), с подставленными в такие формулы значениями и итоговые (вычисленные) значения M_t, м	Описание закрепления точки
	содержатся в Едином государственном реестре недвижимости		определены в результате выполнения комплексных кадастровых работ				
	X	Y	X	Y			
1	2	3	4	5	6	7	8
н447У	—	—	201052,55	320022,66	Метод спутниковых геодезических измерений (определений)	$M_t = \sqrt{\frac{\Delta^2}{n}}$	—
н448У	—	—	201062,05	320051,71	Метод спутниковых геодезических измерений	$M_t = \sqrt{\frac{\Delta^2}{n}}$	—

КАРТА-ПЛАН ТЕРРИТОРИИ

Сведения об уточняемых земельных участках, необходимые для исправления реестровых ошибок в сведениях о местоположении их границ

					(определений)		
н449У	—	—	201048,14	320053,30	Метод спутниковых геодезических измерений (определений)	$M_t = \sqrt{\frac{\Delta^2}{n}}$	—
н429У	—	—	201044,11	320053,81	Метод спутниковых геодезических измерений (определений)	$M_t = \sqrt{\frac{\Delta^2}{n}}$	—
н433У	—	—	201029,22	320055,53	Метод спутниковых геодезических измерений (определений)	$M_t = \sqrt{\frac{\Delta^2}{n}}$	—
н450У	—	—	201025,70	320025,76	Метод спутниковых геодезических измерений (определений)	$M_t = \sqrt{\frac{\Delta^2}{n}}$	—
128	201059,76	320038,50	—	—	Метод спутниковых геодезических измерений (определений)	$M_t = \sqrt{\frac{\Delta^2}{n}}$	—
131	201034,33	320054,37	—	—	Метод спутниковых геодезических измерений (определений)	$M_t = \sqrt{\frac{\Delta^2}{n}}$	—
130	201018,45	320028,94	—	—	Метод спутниковых геодезических измерений (определений)	$M_t = \sqrt{\frac{\Delta^2}{n}}$	—
129	201043,88	320013,06	—	—	Метод спутниковых геодезических измерений (определений)	$M_t = \sqrt{\frac{\Delta^2}{n}}$	—

КАРТА-ПЛАН ТЕРРИТОРИИ

Сведения об уточняемых земельных участках, необходимые для исправления реестровых ошибок в сведениях о местоположении их границ

н447У	—	—	201052,55	320022,66	Метод спутниковых геодезических измерений (определений)	$M_t = \sqrt{\frac{\Delta^2}{n}}$	—

2. Сведения о частях границ уточняемого земельного участка с кадастровым номером 05:44:000034:28

Обозначение части границ		Горизонтальное проложение (S), м	Описание прохождения части границ	Сведения о согласовании местоположения границ(согласовано/спорное)
от т.	до т.			
1	2	3	4	5
н447У	н448У	30,56	—	согласовано
н448У	н449У	14,00	—	согласовано
н449У	н429У	4,06	—	согласовано
н429У	н433У	14,99	—	согласовано
н433У	н450У	29,98	—	согласовано
н450У	н447У	27,03	—	согласовано

3. Характеристики уточняемого земельного участка с кадастровым номером 05:44:000034:28

№ п/п	Наименование характеристик земельного участка	Значение характеристики
1	2	3
1.	Сведения об адресе земельного участка	—
1.1.	Сведения об ином месте нахождения земельного участка, не являющегося объектом адресации, в структурированном виде	Республика Дагестан, г. Буйнакск, ул. Имама Газимагомеда
1.2.	Дополнительные сведения о месте нахождения земельного участка	—
2.	Площадь земельного участка ± величина погрешности определения(вычисления) площади (**Р ± ΔР**), **м^2**	900±11
3.	Формула, примененная для вычисления предельной погрешности определения площади земельного участка, с подставленными значениями и итоговые (вычисленные) значения (**ΔР**), м2	$\Delta P = 3{,}5 \cdot M_t \cdot \sqrt{P_{док}} = 3{,}5 \cdot 0{,}10 \cdot \sqrt{900} = 11$
4.	Площадь земельного участка согласно сведениям Единого государственного реестра недвижимости (**Ркад**), **м^2**	900
5.	Оценка расхождения **Р** и **Ркад (Р – Ркад), м^2**	0
6.	Предельный минимальный и максимальный размеры земельного участка (**Рмин и Рмакс), м^2**	—
7.	Кадастровый или иной государственный учетный номер (инвентарный)	—

КАРТА-ПЛАН ТЕРРИТОРИИ

Сведения об уточняемых земельных участках, необходимые для исправления реестровых ошибок в сведениях о местоположении их границ

1	2	3
	здания, сооружения, объекта незавершенного строительства, расположенного на земельном участке	
8.	Вид (виды) разрешенного использования	Для строительства авторемонтной мастерской
8.1.	Дополнительные сведения об использовании земельного участка	—
9.	Сведения о земельных участках (землях общего пользования, территории общего пользования), посредством которых обеспечивается доступ	—
10.	Иные сведения	—

4. Пояснения к сведениям об уточняемом земельном участке с кадастровым номером 05:44:000034:28 :

1.	—

1. Сведения о характерных точках границ уточняемого земельного участка с кадастровым номером 05:44:000034:38

Система координат МСК-05 **Зона №** 1

Обозначение характерных точек границ	Координаты, м				Метод определения координат	Формулы, примененные для расчета средней квадратической погрешности определения координат характерных точек границ (M_t), с подставленными в такие формулы значениями и итоговые (вычисленные) значения M_t, м	Описание закрепления точки
	содержатся в Едином государственном реестре недвижимости		определены в результате выполнения комплексных кадастровых работ				
	X	Y	X	Y			
1	2	3	4	5	6	7	8
н19У	—	—	200575,41	320137,55	Метод спутниковых геодезических измерений (определений)	$M_t = \sqrt{\frac{\Delta^2}{n}}$	—
н20У	—	—	200591,25	320147,83	Метод спутниковых геодезических измерений (определений)	$M_t = \sqrt{\frac{\Delta^2}{n}}$	—
н21У	—	—	200586,89	320168,92	Метод спутниковых геодезических измерений (определений)	$M_t = \sqrt{\frac{\Delta^2}{n}}$	—

КАРТА-ПЛАН ТЕРРИТОРИИ

Сведения об уточняемых земельных участках, необходимые для исправления реестровых ошибок в сведениях о местоположении их границ

н1У	—	—	200579,79	320168,08	Метод спутниковых геодезических измерений (определений)	$M_t = \sqrt{\frac{\Delta^2}{n}}$	—
н5У	—	—	200569,05	320166,21	Метод спутниковых геодезических измерений (определений)	$M_t = \sqrt{\frac{\Delta^2}{n}}$	—
177	200591,25	320147,83	—	—	Метод спутниковых геодезических измерений (определений)	$M_t = \sqrt{\frac{\Delta^2}{n}}$	—
178	200586,89	320168,92	—	—	Метод спутниковых геодезических измерений (определений)	$M_t = \sqrt{\frac{\Delta^2}{n}}$	—
56	200580,60	320167,43	—	—	Метод спутниковых геодезических измерений (определений)	$M_t = \sqrt{\frac{\Delta^2}{n}}$	—
179	200569,44	320164,82	—	—	Метод спутниковых геодезических измерений (определений)	$M_t = \sqrt{\frac{\Delta^2}{n}}$	—
180	200575,26	320136,68	—	—	Метод спутниковых геодезических измерений (определений)	$M_t = \sqrt{\frac{\Delta^2}{n}}$	—
н19У	—	—	200575,41	320137,55	Метод спутниковых геодезических измерений (определений)	$M_t = \sqrt{\frac{\Delta^2}{n}}$	—

КАРТА-ПЛАН ТЕРРИТОРИИ

Сведения об уточняемых земельных участках, необходимые для исправления реестровых ошибок в сведениях о местоположении их границ

2. Сведения о частях границ уточняемого земельного участка с кадастровым номером 05:44:000034:38

Обозначение части границ		Горизонтальное проложение (S), м	Описание прохождения части границ	Сведения о согласовании местоположения границ(согласовано/спорное)
от т.	до т.			
1	2	3	4	5
н19У	н20У	18,88	—	согласовано
н20У	н21У	21,54	—	согласовано
н21У	н1У	7,15	—	согласовано
н1У	н5У	10,90	—	согласовано
н5У	н19У	29,36	—	согласовано

3. Характеристики уточняемого земельного участка с кадастровым номером 05:44:000034:38

№ п/п	Наименование характеристик земельного участка	Значение характеристики
1	2	3
1.	Сведения об адресе земельного участка	Российская Федерация, Республика Дагестан, г.о. город Буйнакск, г Буйнакск, ул Адильханова Адильхана Магомед-Саидовича, з/у 55
1.1.	Сведения об ином месте нахождения земельного участка, не являющегося объектом адресации, в структурированном виде	—
1.2.	Дополнительные сведения о месте нахождения земельного участка	—
2.	Площадь земельного участка ± величина погрешности определения(вычисления) площади (**Р ± ΔР**), **м^2**	456±7
3.	Формула, примененная для вычисления предельной погрешности определения площади земельного участка, с подставленными значениями и итоговые (вычисленные) значения (**ΔР**), м2	$\Delta P = 3{,}5 \cdot M_t \cdot \sqrt{P_{док}} = 3{,}5 \cdot 0{,}10 \cdot \sqrt{450} = 7$
4.	Площадь земельного участка согласно сведениям Единого государственного реестра недвижимости (**Ркад**), **м^2**	450
5.	Оценка расхождения **Р** и **Ркад (Р – Ркад), м^2**	6
6.	Предельный минимальный и максимальный размеры земельного участка (**Рмин и Рмакс), м^2**	—
7.	Кадастровый или иной государственный учетный номер (инвентарный) здания, сооружения, объекта незавершенного строительства, расположенного на земельном участке	05:44:000034:317
8.	Вид (виды) разрешенного использования	Под жилую застройку
8.1.	Дополнительные сведения об использовании земельного участка	—

КАРТА-ПЛАН ТЕРРИТОРИИ

Сведения об уточняемых земельных участках, необходимые для исправления реестровых ошибок в сведениях о местоположении их границ

1	2	3
9.	Сведения о земельных участках (землях общего пользования, территории общего пользования), посредством которых обеспечивается доступ	—
10.	Иные сведения	—

4. Пояснения к сведениям об уточняемом земельном участке с кадастровым номером 05:44:000034:38 :

1.	—

1. Сведения о характерных точках границ уточняемого земельного участка с кадастровым номером 05:44:000034:39

Система координат МСК-05 **Зона №** 1

Обозначение характерных точек границ	Координаты, м				Метод определения координат	Формулы, примененные для расчета средней квадратической погрешности определения координат характерных точек границ (M_t), с подставленными в такие формулы значениями и итоговые (вычисленные) значения M_t, м	Описание закрепления точки
	содержатся в Едином государственном реестре недвижимости		определены в результате выполнения комплексных кадастровых работ				
	X	Y	X	Y			
1	2	3	4	5	6	7	8
н180У	—	—	200567,65	319832,03	Метод спутниковых геодезических измерений (определений)	$M_t = \sqrt{\frac{\Delta^2}{n}}$	—
н183У	—	—	200576,98	319832,32	Метод спутниковых геодезических измерений (определений)	$M_t = \sqrt{\frac{\Delta^2}{n}}$	—
н128У	—	—	200592,69	319834,27	Метод спутниковых геодезических измерений (определений)	$M_t = \sqrt{\frac{\Delta^2}{n}}$	—
н127У	—	—	200591,36	319858,67	Метод спутниковых геодезических измерений (определений)	$M_t = \sqrt{\frac{\Delta^2}{n}}$	—

КАРТА-ПЛАН ТЕРРИТОРИИ

Сведения об уточняемых земельных участках, необходимые для исправления реестровых ошибок в сведениях о местоположении их границ

н126У	—	—	200591,87	319858,72	Метод спутниковых геодезических измерений (определений)	$M_t = \sqrt{\frac{\Delta^2}{n}}$	—
н125У	—	—	200591,34	319864,87	Метод спутниковых геодезических измерений (определений)	$M_t = \sqrt{\frac{\Delta^2}{n}}$	—
н182У	—	—	200567,45	319862,68	Метод спутниковых геодезических измерений (определений)	$M_t = \sqrt{\frac{\Delta^2}{n}}$	—
н181У	—	—	200566,72	319840,46	Метод спутниковых геодезических измерений (определений)	$M_t = \sqrt{\frac{\Delta^2}{n}}$	—
181	200592,69	319834,27	—	—	Метод спутниковых геодезических измерений (определений)	$M_t = \sqrt{\frac{\Delta^2}{n}}$	—
182	200591,36	319858,67	—	—	Метод спутниковых геодезических измерений (определений)	$M_t = \sqrt{\frac{\Delta^2}{n}}$	—
183	200591,87	319858,72	—	—	Метод спутниковых геодезических измерений (определений)	$M_t = \sqrt{\frac{\Delta^2}{n}}$	—
184	200591,34	319864,87	—	—	Метод спутниковых геодезических измерений (определений)	$M_t = \sqrt{\frac{\Delta^2}{n}}$	—
185	200568,37	319862,36	—	—	Метод спутниковых геодезических	$M_t = \sqrt{\frac{\Delta^2}{n}}$	—

КАРТА-ПЛАН ТЕРРИТОРИИ

Сведения об уточняемых земельных участках, необходимые для исправления реестровых ошибок в сведениях о местоположении их границ

					измерений (определений)		
186	200567,45	319858,34	—	—	Метод спутниковых геодезических измерений (определений)	$M_t = \sqrt{\frac{\Delta^2}{n}}$	—
187	200567,52	319841,39	—	—	Метод спутниковых геодезических измерений (определений)	$M_t = \sqrt{\frac{\Delta^2}{n}}$	—
188	200567,92	319831,77	—	—	Метод спутниковых геодезических измерений (определений)	$M_t = \sqrt{\frac{\Delta^2}{n}}$	—
189	200576,98	319832,32	—	—	Метод спутниковых геодезических измерений (определений)	$M_t = \sqrt{\frac{\Delta^2}{n}}$	—
н180У	—	—	200567,65	319832,03	Метод спутниковых геодезических измерений (определений)	$M_t = \sqrt{\frac{\Delta^2}{n}}$	—

2. Сведения о частях границ уточняемого земельного участка с кадастровым номером 05:44:000034:39

Обозначение части границ		Горизонтальное проложение (S), м	Описание прохождения части границ	Сведения о согласовании местоположения границ(согласовано/спорное)
от т.	до т.			
1	2	3	4	5
н180У	н183У	9,33	—	согласовано
н183У	н128У	15,83	—	согласовано
н128У	н127У	24,44	—	согласовано
н127У	н126У	0,51	—	согласовано
н126У	н125У	6,17	—	согласовано
н125У	н182У	23,99	—	согласовано
н182У	н181У	22,23	—	согласовано

КАРТА-ПЛАН ТЕРРИТОРИИ

Сведения об уточняемых земельных участках, необходимые для исправления реестровых ошибок в сведениях о местоположении их границ

н181У	н180У	8,48	—	согласовано

3. Характеристики уточняемого земельного участка с кадастровым номером 05:44:000034:39

№ п/п	Наименование характеристик земельного участка	Значение характеристики
1	2	3
1.	Сведения об адресе земельного участка	—
1.1.	Сведения об ином месте нахождения земельного участка, не являющегося объектом адресации, в структурированном виде	Республика Дагестан, г. Буйнакск, ул. Советская, №7
1.2.	Дополнительные сведения о месте нахождения земельного участка	—
2.	Площадь земельного участка ± величина погрешности определения(вычисления) площади (**Р ± ΔР**), **м²**	769±10
3.	Формула, примененная для вычисления предельной погрешности определения площади земельного участка, с подставленными значениями и итоговые (вычисленные) значения (**ΔР**), м2	$\Delta P = 3{,}5 \cdot M_t \cdot \sqrt{P_{док}} = 3{,}5 \cdot 0{,}10 \cdot \sqrt{750} = 10$
4.	Площадь земельного участка согласно сведениям Единого государственного реестра недвижимости (**Ркад**), **м²**	750
5.	Оценка расхождения **Р** и **Ркад (Р – Ркад), м²**	19
6.	Предельный минимальный и максимальный размеры земельного участка (**Рмин и Рмакс), м²**	—
7.	Кадастровый или иной государственный учетный номер (инвентарный) здания, сооружения, объекта незавершенного строительства, расположенного на земельном участке	—
8.	Вид (виды) разрешенного использования	Для индивидуальной жилой застройки
8.1.	Дополнительные сведения об использовании земельного участка	—
9.	Сведения о земельных участках (землях общего пользования, территории общего пользования), посредством которых обеспечивается доступ	—
10.	Иные сведения	—

4. Пояснения к сведениям об уточняемом земельном участке с кадастровым номером 05:44:000034:39 :

1.	—

1. Сведения о характерных точках границ уточняемого земельного участка с кадастровым номером 05:44:000034:67

Система координат МСК-05 **Зона №** 1

КАРТА-ПЛАН ТЕРРИТОРИИ

Сведения об уточняемых земельных участках, необходимые для исправления реестровых ошибок в сведениях о местоположении их границ

Обозначение характерных точек границ	Координаты, м				Метод определения координат	Формулы, примененные для расчета средней квадратической погрешности определения координат характерных точек границ (M_t), с подставленными в такие формулы значениями и итоговые (вычисленные) значения M_t, м	Описание закрепления точки
	содержатся в Едином государственном реестре недвижимости		определены в результате выполнения комплексных кадастровых работ				
	X	Y	X	Y			
1	2	3	4	5	6	7	8
н283У	—	—	200339,44	320026,02	Метод спутниковых геодезических измерений (определений)	$M_t = \sqrt{\frac{\Delta^2}{n}}$	—
н284У	—	—	200337,80	320038,01	Метод спутниковых геодезических измерений (определений)	$M_t = \sqrt{\frac{\Delta^2}{n}}$	—
н285У	—	—	200319,21	320035,81	Метод спутниковых геодезических измерений (определений)	$M_t = \sqrt{\frac{\Delta^2}{n}}$	—
н286У	—	—	200321,90	320022,80	Метод спутниковых геодезических измерений (определений)	$M_t = \sqrt{\frac{\Delta^2}{n}}$	—
114	200324,08	320022,35	—	—	Метод спутниковых геодезических измерений (определений)	$M_t = \sqrt{\frac{\Delta^2}{n}}$	—
420	200339,40	320025,49	—	—	Метод спутниковых геодезических измерений (определений)	$M_t = \sqrt{\frac{\Delta^2}{n}}$	—

КАРТА-ПЛАН ТЕРРИТОРИИ

Сведения об уточняемых земельных участках, необходимые для исправления реестровых ошибок в сведениях о местоположении их границ

419	200337,76	320037,48	—	—	Метод спутниковых геодезических измерений (определений)	$M_t = \sqrt{\frac{\Delta^2}{n}}$	—
418	200319,50	320035,01	—	—	Метод спутниковых геодезических измерений (определений)	$M_t = \sqrt{\frac{\Delta^2}{n}}$	—
417	200322,19	320022,00	—	—	Метод спутниковых геодезических измерений (определений)	$M_t = \sqrt{\frac{\Delta^2}{n}}$	—
н283У	—	—	200339,44	320026,02	Метод спутниковых геодезических измерений (определений)	$M_t = \sqrt{\frac{\Delta^2}{n}}$	—

2. Сведения о частях границ уточняемого земельного участка с кадастровым номером 05:44:000034:67

Обозначение части границ		Горизонтальное проложение (S), м	Описание прохождения части границ	Сведения о согласовании местоположения границ(согласовано/спорное)
от т.	до т.			
1	2	3	4	5
н283У	н284У	12,10	—	согласовано
н284У	н285У	18,72	—	согласовано
н285У	н286У	13,29	—	согласовано
н286У	н283У	17,83	—	согласовано

3. Характеристики уточняемого земельного участка с кадастровым номером 05:44:000034:67

№ п/п	Наименование характеристик земельного участка	Значение характеристики
1	2	3
1.	Сведения об адресе земельного участка	Российская Федерация, Республика Дагестан, г.о. город Буйнакск, г Буйнакск, ул им хирурга Гаджиева, з/у 1а
1.1.	Сведения об ином месте нахождения земельного участка, не являющегося объектом адресации, в структурированном виде	—
1.2.	Дополнительные сведения о месте нахождения земельного участка	—
2.	Площадь земельного участка ± величина погрешности	232±5

КАРТА-ПЛАН ТЕРРИТОРИИ

Сведения об уточняемых земельных участках, необходимые для исправления реестровых ошибок в сведениях о местоположении их границ

1	2	3
	определения(вычисления) площади (**Р ± ΔР**), **м²**	
3.	Формула, примененная для вычисления предельной погрешности определения площади земельного участка, с подставленными значениями и итоговые (вычисленные) значения (**ΔР**), м2	$\Delta P = 3{,}5 \cdot M_t \cdot \sqrt{P_{док}} = 3{,}5 \cdot 0{,}10 \cdot \sqrt{229} = 5$
4.	Площадь земельного участка согласно сведениям Единого государственного реестра недвижимости (**Ркад**), **м²**	229
5.	Оценка расхождения **Р** и **Ркад (Р – Ркад), м²**	3
6.	Предельный минимальный и максимальный размеры земельного участка (**Рмин и Рмакс), м²**	—
7.	Кадастровый или иной государственный учетный номер (инвентарный) здания, сооружения, объекта незавершенного строительства, расположенного на земельном участке	—
8.	Вид (виды) разрешенного использования	ИЖС
8.1.	Дополнительные сведения об использовании земельного участка	—
9.	Сведения о земельных участках (землях общего пользования, территории общего пользования), посредством которых обеспечивается доступ	—
10.	Иные сведения	—

4. Пояснения к сведениям об уточняемом земельном участке с кадастровым номером 05:44:000034:67 :

1.	—

1. Сведения о характерных точках границ уточняемого земельного участка с кадастровым номером 05:44:000034:69

Система координат МСК-05 **Зона №** 1

Обозначение характерных точек границ	Координаты, м				Метод определения координат	Формулы, примененные для расчета средней квадратической погрешности определения координат характерных точек границ (M_t), с подставленными в такие формулы значениями и итоговые (вычисленные) значения M_t, м	Описание закрепления точки
	содержатся в Едином государственном реестре недвижимости		определены в результате выполнения комплексных кадастровых работ				
	X	Y	X	Y			
1	2	3	4	5	6	7	8

КАРТА-ПЛАН ТЕРРИТОРИИ

Сведения об уточняемых земельных участках, необходимые для исправления реестровых ошибок в сведениях о местоположении их границ

н276У	—	—	200400,55	320092,16	Метод спутниковых геодезических измерений (определений)	$M_t = \sqrt{\frac{\Delta^2}{n}}$	—
н277У	—	—	200398,37	320108,51	Метод спутниковых геодезических измерений (определений)	$M_t = \sqrt{\frac{\Delta^2}{n}}$	—
н278У	—	—	200386,36	320101,92	Метод спутниковых геодезических измерений (определений)	$M_t = \sqrt{\frac{\Delta^2}{n}}$	—
н279У	—	—	200366,89	320084,73	Метод спутниковых геодезических измерений (определений)	$M_t = \sqrt{\frac{\Delta^2}{n}}$	—
н280У	—	—	200368,29	320081,48	Метод спутниковых геодезических измерений (определений)	$M_t = \sqrt{\frac{\Delta^2}{n}}$	—
н281У	—	—	200372,29	320085,29	Метод спутниковых геодезических измерений (определений)	$M_t = \sqrt{\frac{\Delta^2}{n}}$	—
н282У	—	—	200380,35	320089,48	Метод спутниковых геодезических измерений (определений)	$M_t = \sqrt{\frac{\Delta^2}{n}}$	—
405	200401,46	320091,02	—	—	Метод спутниковых геодезических измерений (определений)	$M_t = \sqrt{\frac{\Delta^2}{n}}$	—
411	200399,28	320107,37	—	—	Метод спутниковых геодезических	$M_t = \sqrt{\frac{\Delta^2}{n}}$	—

КАРТА-ПЛАН ТЕРРИТОРИИ

Сведения об уточняемых земельных участках, необходимые для исправления реестровых ошибок в сведениях о местоположении их границ

					измерений (определений)		
410	200387,27	320100,78	—	—	Метод спутниковых геодезических измерений (определений)	$M_t = \sqrt{\frac{\Delta^2}{n}}$	—
409	200367,80	320083,59	—	—	Метод спутниковых геодезических измерений (определений)	$M_t = \sqrt{\frac{\Delta^2}{n}}$	—
408	200369,20	320080,34	—	—	Метод спутниковых геодезических измерений (определений)	$M_t = \sqrt{\frac{\Delta^2}{n}}$	—
407	200373,20	320084,15	—	—	Метод спутниковых геодезических измерений (определений)	$M_t = \sqrt{\frac{\Delta^2}{n}}$	—
406	200381,26	320088,34	—	—	Метод спутниковых геодезических измерений (определений)	$M_t = \sqrt{\frac{\Delta^2}{n}}$	—
н276У	—	—	200400,55	320092,16	Метод спутниковых геодезических измерений (определений)	$M_t = \sqrt{\frac{\Delta^2}{n}}$	—

2. Сведения о частях границ уточняемого земельного участка с кадастровым номером 05:44:000034:69

Обозначение части границ		Горизонтальное проложение (S), м	Описание прохождения части границ	Сведения о согласовании местоположения границ(согласовано/спорное)
от т.	до т.			
1	2	3	4	5
н276У	н277У	16,49	—	согласовано
н277У	н278У	13,70	—	согласовано
н278У	н279У	25,97	—	согласовано

КАРТА-ПЛАН ТЕРРИТОРИИ

Сведения об уточняемых земельных участках, необходимые для исправления реестровых ошибок в сведениях о местоположении их границ

н279У	н280У	3,54	—	согласовано
н280У	н281У	5,52	—	согласовано
н281У	н282У	9,08	—	согласовано
н282У	н276У	20,38	—	согласовано

3. Характеристики уточняемого земельного участка с кадастровым номером 05:44:000034:69

№ п/п	Наименование характеристик земельного участка	Значение характеристики
1	2	3
1.	Сведения об адресе земельного участка	—
1.1.	Сведения об ином месте нахождения земельного участка, не являющегося объектом адресации, в структурированном виде	Республика Дагестан, г. Буйнакск, пер. Пер. Кооперативный, д. №1
1.2.	Дополнительные сведения о месте нахождения земельного участка	—
2.	Площадь земельного участка ± величина погрешности определения(вычисления) площади (**Р ± ΔР**), **м^2**	311±6
3.	Формула, примененная для вычисления предельной погрешности определения площади земельного участка, с подставленными значениями и итоговые (вычисленные) значения (**ΔР**), м2	$\Delta P = 3,5 \cdot M_t \cdot \sqrt{P_{док}} = 3,5 \cdot 0,10 \cdot \sqrt{310} = 6$
4.	Площадь земельного участка согласно сведениям Единого государственного реестра недвижимости (**Ркад**), **м^2**	310
5.	Оценка расхождения **Р** и **Ркад (Р – Ркад), м^2**	1
6.	Предельный минимальный и максимальный размеры земельного участка (**Рмин и Рмакс), м^2**	—
7.	Кадастровый или иной государственный учетный номер (инвентарный) здания, сооружения, объекта незавершенного строительства, расположенного на земельном участке	—
8.	Вид (виды) разрешенного использования	Под жилую застройку
8.1.	Дополнительные сведения об использовании земельного участка	—
9.	Сведения о земельных участках (землях общего пользования, территории общего пользования), посредством которых обеспечивается доступ	—
10.	Иные сведения	—

4. Пояснения к сведениям об уточняемом земельном участке с кадастровым номером 05:44:000034:69 :

1.	—

1. Сведения о характерных точках границ уточняемого земельного участка с кадастровым номером 05:44:000034:71

КАРТА-ПЛАН ТЕРРИТОРИИ

Сведения об уточняемых земельных участках, необходимые для исправления реестровых ошибок в сведениях о местоположении их границ

Система координат МСК-05 **Зона № 1**

Обозначение характерных точек границ	Координаты, м				Метод определения координат	Формулы, примененные для расчета средней квадратической погрешности определения координат характерных точек границ (M_t), с подставленными в такие формулы значениями и итоговые (вычисленные) значения M_t, м	Описание закрепления точки
	содержатся в Едином государственном реестре недвижимости		определены в результате выполнения комплексных кадастровых работ				
	X	Y	X	Y			
1	2	3	4	5	6	7	8
н290У	—	—	200341,85	319998,90	Метод спутниковых геодезических измерений (определений)	$M_t = \sqrt{\frac{\Delta^2}{n}}$	—
н287У	—	—	200338,73	320015,57	Метод спутниковых геодезических измерений (определений)	$M_t = \sqrt{\frac{\Delta^2}{n}}$	—
н289У	—	—	200323,98	320012,67	Метод спутниковых геодезических измерений (определений)	$M_t = \sqrt{\frac{\Delta^2}{n}}$	—
н291У	—	—	200303,15	320008,74	Метод спутниковых геодезических измерений (определений)	$M_t = \sqrt{\frac{\Delta^2}{n}}$	—
н292У	—	—	200303,62	320006,76	Метод спутниковых геодезических измерений (определений)	$M_t = \sqrt{\frac{\Delta^2}{n}}$	—
н293У	—	—	200307,05	319993,90	Метод спутниковых геодезических измерений (определений)	$M_t = \sqrt{\frac{\Delta^2}{n}}$	—

КАРТА-ПЛАН ТЕРРИТОРИИ

Сведения об уточняемых земельных участках, необходимые для исправления реестровых ошибок в сведениях о местоположении их границ

н294У	—	—	200313,51	319995,06	Метод спутниковых геодезических измерений (определений)	$M_t = \sqrt{\frac{\Delta^2}{n}}$	—
290	200343,49	319999,02	—	—	Метод спутниковых геодезических измерений (определений)	$M_t = \sqrt{\frac{\Delta^2}{n}}$	—
412	200340,78	320015,56	—	—	Метод спутниковых геодезических измерений (определений)	$M_t = \sqrt{\frac{\Delta^2}{n}}$	—
115	200326,12	320012,55	—	—	Метод спутниковых геодезических измерений (определений)	$M_t = \sqrt{\frac{\Delta^2}{n}}$	—
87	200305,85	320007,88	—	—	Метод спутниковых геодезических измерений (определений)	$M_t = \sqrt{\frac{\Delta^2}{n}}$	—
291	200309,09	319993,18	—	—	Метод спутниковых геодезических измерений (определений)	$M_t = \sqrt{\frac{\Delta^2}{n}}$	—
н290У	—	—	200341,85	319998,90	Метод спутниковых геодезических измерений (определений)	$M_t = \sqrt{\frac{\Delta^2}{n}}$	—

2. Сведения о частях границ уточняемого земельного участка с кадастровым номером 05:44:000034:71

Обозначение части границ		Горизонтальное проложение (S), м	Описание прохождения части границ	Сведения о согласовании местоположения границ(согласовано/спорное)
от т.	до т.			
1	2	3	4	5
н290У	н287У	16,96	—	согласовано

КАРТА-ПЛАН ТЕРРИТОРИИ

Сведения об уточняемых земельных участках, необходимые для исправления реестровых ошибок в сведениях о местоположении их границ

н287У	н289У	15,03	—	согласовано
н289У	н291У	21,20	—	согласовано
н291У	н292У	2,04	—	согласовано
н292У	н293У	13,31	—	согласовано
н293У	н294У	6,56	—	согласовано
н294У	н290У	28,60	—	согласовано

3. Характеристики уточняемого земельного участка с кадастровым номером 05:44:000034:71

№ п/п	Наименование характеристик земельного участка	Значение характеристики
1	2	3
1.	Сведения об адресе земельного участка	—
1.1.	Сведения об ином месте нахождения земельного участка, не являющегося объектом адресации, в структурированном виде	Республика Дагестан, г Буйнакск, ул Хирурга Гаджиева, д 1
1.2.	Дополнительные сведения о месте нахождения земельного участка	—
2.	Площадь земельного участка ± величина погрешности определения(вычисления) площади (**Р ± ΔР**), **м^2**	570±8
3.	Формула, примененная для вычисления предельной погрешности определения площади земельного участка, с подставленными значениями и итоговые (вычисленные) значения (**ΔР**), м2	$\Delta P = 3{,}5 \cdot M_t \cdot \sqrt{P_{док}} = 3{,}5 \cdot 0{,}10 \cdot \sqrt{565} = 8$
4.	Площадь земельного участка согласно сведениям Единого государственного реестра недвижимости (**Ркад**), **м^2**	565
5.	Оценка расхождения **Р** и **Ркад (Р – Ркад), м^2**	5
6.	Предельный минимальный и максимальный размеры земельного участка (**Рмин и Рмакс), м^2**	—
7.	Кадастровый или иной государственный учетный номер (инвентарный) здания, сооружения, объекта незавершенного строительства, расположенного на земельном участке	05:44:000034:345
8.	Вид (виды) разрешенного использования	Под индувидуальное жилишное сроительство
8.1.	Дополнительные сведения об использовании земельного участка	—
9.	Сведения о земельных участках (землях общего пользования, территории общего пользования), посредством которых обеспечивается доступ	—
10.	Иные сведения	—

КАРТА-ПЛАН ТЕРРИТОРИИ

Сведения об уточняемых земельных участках, необходимые для исправления реестровых ошибок в сведениях о местоположении их границ

4. Пояснения к сведениям об уточняемом земельном участке с кадастровым номером 05:44:000034:71 :

1.	—

1. Сведения о характерных точках границ уточняемого земельного участка с кадастровым номером 05:44:000034:75

Система координат МСК-05 **Зона №** 1

Обозначение характерных точек границ	Координаты, м				Метод определения координат	Формулы, примененные для расчета средней квадратической погрешности определения координат характерных точек границ (M_t), с подставленными в такие формулы значениями и итоговые (вычисленные) значения M_t, м	Описание закрепления точки
	содержатся в Едином государственном реестре недвижимости		определены в результате выполнения комплексных кадастровых работ				
	X	Y	X	Y			
1	2	3	4	5	6	7	8
н397У	—	—	200439,50	319980,55	Метод спутниковых геодезических измерений (определений)	$M_t = \sqrt{\frac{\Delta^2}{n}}$	—
н398У	—	—	200469,52	319983,87	Метод спутниковых геодезических измерений (определений)	$M_t = \sqrt{\frac{\Delta^2}{n}}$	—
н399У	—	—	200468,22	319998,46	Метод спутниковых геодезических измерений (определений)	$M_t = \sqrt{\frac{\Delta^2}{n}}$	—
н400У	—	—	200438,25	319995,71	Метод спутниковых геодезических измерений (определений)	$M_t = \sqrt{\frac{\Delta^2}{n}}$	—
413	200470,69	319982,93	—	—	Метод спутниковых геодезических измерений (определений)	$M_t = \sqrt{\frac{\Delta^2}{n}}$	—

КАРТА-ПЛАН ТЕРРИТОРИИ

Сведения об уточняемых земельных участках, необходимые для исправления реестровых ошибок в сведениях о местоположении их границ

414	200469,39	319997,52	—	—	Метод спутниковых геодезических измерений (определений)	$M_t = \sqrt{\frac{\Delta^2}{n}}$	—
415	200439,42	319994,77	—	—	Метод спутниковых геодезических измерений (определений)	$M_t = \sqrt{\frac{\Delta^2}{n}}$	—
416	200440,67	319979,61	—	—	Метод спутниковых геодезических измерений (определений)	$M_t = \sqrt{\frac{\Delta^2}{n}}$	—
н397У	—	—	200439,50	319980,55	Метод спутниковых геодезических измерений (определений)	$M_t = \sqrt{\frac{\Delta^2}{n}}$	—

2. Сведения о частях границ уточняемого земельного участка с кадастровым номером 05:44:000034:75

Обозначение части границ		Горизонтальное проложение (S), м	Описание прохождения части границ	Сведения о согласовании местоположения границ(согласовано/спорное)
от т.	до т.			
1	2	3	4	5
н397У	н398У	30,20	—	согласовано
н398У	н399У	14,65	—	согласовано
н399У	н400У	30,10	—	согласовано
н400У	н397У	15,21	—	согласовано

3. Характеристики уточняемого земельного участка с кадастровым номером 05:44:000034:75

№ п/п	Наименование характеристик земельного участка	Значение характеристики
1	2	3
1.	Сведения об адресе земельного участка	Республика Дагестан, г. Буйнакск, ул. Казали Джанмурзаева, 10/2
1.1.	Сведения об ином месте нахождения земельного участка, не являющегося объектом адресации, в структурированном виде	—
1.2.	Дополнительные сведения о месте нахождения земельного участка	—
2.	Площадь земельного участка ± величина погрешности определения(вычисления) площади (**Р ± ΔР**), **м²**	450±7

КАРТА-ПЛАН ТЕРРИТОРИИ

Сведения об уточняемых земельных участках, необходимые для исправления реестровых ошибок в сведениях о местоположении их границ

1	2	3
3.	Формула, примененная для вычисления предельной погрешности определения площади земельного участка, с подставленными значениями и итоговые (вычисленные) значения (**ΔР**), м2	$\Delta P = 3{,}5 \cdot M_t \cdot \sqrt{P_{док}} = 3{,}5 \cdot 0{,}10 \cdot \sqrt{450} = 7$
4.	Площадь земельного участка согласно сведениям Единого государственного реестра недвижимости (**Ркад**), **м^2**	450
5.	Оценка расхождения **Р** и **Ркад (Р – Ркад), м^2**	0
6.	Предельный минимальный и максимальный размеры земельного участка (**Рмин и Рмакс), м^2**	—
7.	Кадастровый или иной государственный учетный номер (инвентарный) здания, сооружения, объекта незавершенного строительства, расположенного на земельном участке	—
8.	Вид (виды) разрешенного использования	Для индивидуального жилищного строительства
8.1.	Дополнительные сведения об использовании земельного участка	—
9.	Сведения о земельных участках (землях общего пользования, территории общего пользования), посредством которых обеспечивается доступ	—
10.	Иные сведения	—

4. Пояснения к сведениям об уточняемом земельном участке с кадастровым номером 05:44:000034:75 :

1.	—

1. Сведения о характерных точках границ уточняемого земельного участка с кадастровым номером 05:44:000034:80

Система координат МСК-05 **Зона №** 1

Обозначение характерных точек границ	Координаты, м				Метод определения координат	Формулы, примененные для расчета средней квадратической погрешности определения координат характерных точек границ (M_t), с подставленными в такие формулы значениями и итоговые (вычисленные) значения M_t, м	Описание закрепления точки
	содержатся в Едином государственном реестре недвижимости		определены в результате выполнения комплексных кадастровых работ				
	X	Y	X	Y			
1	2	3	4	5	6	7	8
н298У	—	—	200310,18	319962,89	Метод спутниковых геодезических измерений	$M_t = \sqrt{\frac{\Delta^2}{n}}$	—

КАРТА-ПЛАН ТЕРРИТОРИИ

Сведения об уточняемых земельных участках, необходимые для исправления реестровых ошибок в сведениях о местоположении их границ

					(определений)		
н299У	—	—	200347,22	319968,35	Метод спутниковых геодезических измерений (определений)	$M_t = \sqrt{\frac{\Delta^2}{n}}$	—
н295У	—	—	200344,63	319983,63	Метод спутниковых геодезических измерений (определений)	$M_t = \sqrt{\frac{\Delta^2}{n}}$	—
н297У	—	—	200310,07	319977,72	Метод спутниковых геодезических измерений (определений)	$M_t = \sqrt{\frac{\Delta^2}{n}}$	—
н296У	—	—	200309,07	319983,06	Метод спутниковых геодезических измерений (определений)	$M_t = \sqrt{\frac{\Delta^2}{n}}$	—
н300У	—	—	200268,00	319983,25	Метод спутниковых геодезических измерений (определений)	$M_t = \sqrt{\frac{\Delta^2}{n}}$	—
н301У	—	—	200268,48	319974,01	Метод спутниковых геодезических измерений (определений)	$M_t = \sqrt{\frac{\Delta^2}{n}}$	—
н302У	—	—	200310,38	319972,14	Метод спутниковых геодезических измерений (определений)	$M_t = \sqrt{\frac{\Delta^2}{n}}$	—
440	200348,58	319967,58	—	—	Метод спутниковых геодезических измерений (определений)	$M_t = \sqrt{\frac{\Delta^2}{n}}$	—

КАРТА-ПЛАН ТЕРРИТОРИИ

Сведения об уточняемых земельных участках, необходимые для исправления реестровых ошибок в сведениях о местоположении их границ

289	200346,00	319983,12	—	—	Метод спутниковых геодезических измерений (определений)	$M_t = \sqrt{\frac{\Delta^2}{n}}$	—
293	200312,14	319977,32	—	—	Метод спутниковых геодезических измерений (определений)	$M_t = \sqrt{\frac{\Delta^2}{n}}$	—
292	200310,19	319983,16	—	—	Метод спутниковых геодезических измерений (определений)	$M_t = \sqrt{\frac{\Delta^2}{n}}$	—
441	200296,75	319981,92	—	—	Метод спутниковых геодезических измерений (определений)	$M_t = \sqrt{\frac{\Delta^2}{n}}$	—
442	200268,34	319982,80	—	—	Метод спутниковых геодезических измерений (определений)	$M_t = \sqrt{\frac{\Delta^2}{n}}$	—
399	200268,48	319974,01	—	—	Метод спутниковых геодезических измерений (определений)	$M_t = \sqrt{\frac{\Delta^2}{n}}$	—
398	200311,59	319971,82	—	—	Метод спутниковых геодезических измерений (определений)	$M_t = \sqrt{\frac{\Delta^2}{n}}$	—
397	200311,32	319962,37	—	—	Метод спутниковых геодезических измерений (определений)	$M_t = \sqrt{\frac{\Delta^2}{n}}$	—
н298У	—	—	200310,18	319962,89	Метод спутниковых геодезических	$M_t = \sqrt{\frac{\Delta^2}{n}}$	—

КАРТА-ПЛАН ТЕРРИТОРИИ

Сведения об уточняемых земельных участках, необходимые для исправления реестровых ошибок в сведениях о местоположении их границ

					измерений (определений)		

2. Сведения о частях границ уточняемого земельного участка с кадастровым номером 05:44:000034:80

Обозначение части границ		Горизонтальное проложение (S), м	Описание прохождения части границ	Сведения о согласовании местоположения границ(согласовано/спорное)
от т.	до т.			
1	2	3	4	5
н298У	н299У	37,44	—	согласовано
н299У	н295У	15,50	—	согласовано
н295У	н297У	35,06	—	согласовано
н297У	н296У	5,43	—	согласовано
н296У	н300У	41,07	—	согласовано
н300У	н301У	9,25	—	согласовано
н301У	н302У	41,94	—	согласовано
н302У	н298У	9,25	—	согласовано

3. Характеристики уточняемого земельного участка с кадастровым номером 05:44:000034:80

№ п/п	Наименование характеристик земельного участка	Значение характеристики
1	2	3
1.	Сведения об адресе земельного участка	Российская Федерация, Республика Дагестан, г.о. город Буйнакск, г Буйнакск, ул им хирурга Гаджиева з/у 7 (уникальный номер в ГАР: 8a6f0165-a01d-4cd2-8906-8cbb0706f9ff)
1.1.	Сведения об ином месте нахождения земельного участка, не являющегося объектом адресации, в структурированном виде	—
1.2.	Дополнительные сведения о месте нахождения земельного участка	—
2.	Площадь земельного участка ± величина погрешности определения(вычисления) площади (**Р ± ΔР**), **м^2**	964±11
3.	Формула, примененная для вычисления предельной погрешности определения площади земельного участка, с подставленными значениями и итоговые (вычисленные) значения (**ΔР**), м2	$\Delta P = 3,5 \cdot M_t \cdot \sqrt{P_{док}} = 3,5 \cdot 0,10 \cdot \sqrt{960} = 11$
4.	Площадь земельного участка согласно сведениям Единого государственного реестра недвижимости (**Ркад**), **м^2**	960
5.	Оценка расхождения **Р** и **Ркад (Р – Ркад), м^2**	4
6.	Предельный минимальный и максимальный размеры земельного участка	—

КАРТА-ПЛАН ТЕРРИТОРИИ

Сведения об уточняемых земельных участках, необходимые для исправления реестровых ошибок в сведениях о местоположении их границ

1	2	3
	(**Рмин и Рмакс), м^2**	
7.	Кадастровый или иной государственный учетный номер (инвентарный) здания, сооружения, объекта незавершенного строительства, расположенного на земельном участке	—
8.	Вид (виды) разрешенного использования	Под индивидуальное жилье
8.1.	Дополнительные сведения об использовании земельного участка	—
9.	Сведения о земельных участках (землях общего пользования, территории общего пользования), посредством которых обеспечивается доступ	—
10.	Иные сведения	—

4. Пояснения к сведениям об уточняемом земельном участке с кадастровым номером 05:44:000034:80 :

1.	—

1. Сведения о характерных точках границ уточняемого земельного участка с кадастровым номером 05:44:000034:86

Система координат МСК-05 **Зона №** 1

Обозначение характерных точек границ	Координаты, м				Метод определения координат	Формулы, примененные для расчета средней квадратической погрешности определения координат характерных точек границ (M_t), с подставленными в такие формулы значениями и итоговые (вычисленные) значения M_t, м	Описание закрепления точки
	содержатся в Едином государственном реестре недвижимости		определены в результате выполнения комплексных кадастровых работ				
	X	Y	X	Y			
1	2	3	4	5	6	7	8
н256У	—	—	200374,19	319923,55	Метод спутниковых геодезических измерений (определений)	$M_t = \sqrt{\frac{\Delta^2}{n}}$	—
н255У	—	—	200394,18	319926,36	Метод спутниковых геодезических измерений (определений)	$M_t = \sqrt{\frac{\Delta^2}{n}}$	—

КАРТА-ПЛАН ТЕРРИТОРИИ

Сведения об уточняемых земельных участках, необходимые для исправления реестровых ошибок в сведениях о местоположении их границ

н263У	—	—	200402,86	319927,24	Метод спутниковых геодезических измерений (определений)	$M_t = \sqrt{\frac{\Delta^2}{n}}$	—
н265У	—	—	200400,29	319942,93	Метод спутниковых геодезических измерений (определений)	$M_t = \sqrt{\frac{\Delta^2}{n}}$	—
н266У	—	—	200371,76	319938,96	Метод спутниковых геодезических измерений (определений)	$M_t = \sqrt{\frac{\Delta^2}{n}}$	—
421	200374,60	319938,04	—	—	Метод спутниковых геодезических измерений (определений)	$M_t = \sqrt{\frac{\Delta^2}{n}}$	—
422	200376,62	319923,15	—	—	Метод спутниковых геодезических измерений (определений)	$M_t = \sqrt{\frac{\Delta^2}{n}}$	—
423	200406,34	319927,21	—	—	Метод спутниковых геодезических измерений (определений)	$M_t = \sqrt{\frac{\Delta^2}{n}}$	—
424	200404,30	319942,11	—	—	Метод спутниковых геодезических измерений (определений)	$M_t = \sqrt{\frac{\Delta^2}{n}}$	—
н256У	—	—	200374,19	319923,55	Метод спутниковых геодезических измерений (определений)	$M_t = \sqrt{\frac{\Delta^2}{n}}$	—

КАРТА-ПЛАН ТЕРРИТОРИИ

Сведения об уточняемых земельных участках, необходимые для исправления реестровых ошибок в сведениях о местоположении их границ

2. Сведения о частях границ уточняемого земельного участка с кадастровым номером 05:44:000034:86

Обозначение части границ		Горизонтальное проложение (S), м	Описание прохождения части границ	Сведения о согласовании местоположения границ(согласовано/спорное)
от т.	до т.			
1	2	3	4	5
н256У	н255У	20,19	—	согласовано
н255У	н263У	8,72	—	согласовано
н263У	н265У	15,90	—	согласовано
н265У	н266У	28,80	—	согласовано
н266У	н256У	15,60	—	согласовано

3. Характеристики уточняемого земельного участка с кадастровым номером 05:44:000034:86

№ п/п	Наименование характеристик земельного участка	Значение характеристики
1	2	3
1.	Сведения об адресе земельного участка	—
1.1.	Сведения об ином месте нахождения земельного участка, не являющегося объектом адресации, в структурированном виде	Республика Дагестан, г. Буйнакск, пер. Кооперативный, д. №14
1.2.	Дополнительные сведения о месте нахождения земельного участка	—
2.	Площадь земельного участка ± величина погрешности определения(вычисления) площади (**Р ± ΔР**), **м^2**	451±7
3.	Формула, примененная для вычисления предельной погрешности определения площади земельного участка, с подставленными значениями и итоговые (вычисленные) значения (**ΔР**), м2	$\Delta P = 3,5 \cdot M_t \cdot \sqrt{P_{док}} = 3,5 \cdot 0,10 \cdot \sqrt{450} = 7$
4.	Площадь земельного участка согласно сведениям Единого государственного реестра недвижимости (**Ркад**), **м^2**	450
5.	Оценка расхождения **Р** и **Ркад (Р – Ркад), м^2**	1
6.	Предельный минимальный и максимальный размеры земельного участка (**Рмин и Рмакс), м^2**	—
7.	Кадастровый или иной государственный учетный номер (инвентарный) здания, сооружения, объекта незавершенного строительства, расположенного на земельном участке	—
8.	Вид (виды) разрешенного использования	Под жилую застройку Индивидуальную
8.1.	Дополнительные сведения об использовании земельного участка	—
9.	Сведения о земельных участках (землях общего пользования, территории	—

КАРТА-ПЛАН ТЕРРИТОРИИ

Сведения об уточняемых земельных участках, необходимые для исправления реестровых ошибок в сведениях о местоположении их границ

1	2	3
	общего пользования), посредством которых обеспечивается доступ	
10.	Иные сведения	—

4. Пояснения к сведениям об уточняемом земельном участке с кадастровым номером 05:44:000034:86 :

1.	—

1. Сведения о характерных точках границ уточняемого земельного участка с кадастровым номером 05:44:000034:87

Система координат МСК-05 **Зона №** 1

Обозначение характерных точек границ	Координаты, м				Метод определения координат	Формулы, примененные для расчета средней квадратической погрешности определения координат характерных точек границ (M_t), с подставленными в такие формулы значениями и итоговые (вычисленные) значения M_t, м	Описание закрепления точки
	содержатся в Едином государственном реестре недвижимости		определены в результате выполнения комплексных кадастровых работ				
	X	Y	X	Y			
1	2	3	4	5	6	7	8
н252У	—	—	200397,57	319886,79	Метод спутниковых геодезических измерений (определений)	$M_t = \sqrt{\frac{\Delta^2}{n}}$	—
н253У	—	—	200394,99	319906,78	Метод спутниковых геодезических измерений (определений)	$M_t = \sqrt{\frac{\Delta^2}{n}}$	—
н254У	—	—	200394,99	319917,56	Метод спутниковых геодезических измерений (определений)	$M_t = \sqrt{\frac{\Delta^2}{n}}$	—
н255У	—	—	200394,18	319926,36	Метод спутниковых геодезических измерений (определений)	$M_t = \sqrt{\frac{\Delta^2}{n}}$	—

КАРТА-ПЛАН ТЕРРИТОРИИ

Сведения об уточняемых земельных участках, необходимые для исправления реестровых ошибок в сведениях о местоположении их границ

н256У	—	—	200374,19	319923,55	Метод спутниковых геодезических измерений (определений)	$M_t = \sqrt{\frac{\Delta^2}{n}}$	—
н257У	—	—	200368,94	319922,72	Метод спутниковых геодезических измерений (определений)	$M_t = \sqrt{\frac{\Delta^2}{n}}$	—
н258У	—	—	200372,00	319899,45	Метод спутниковых геодезических измерений (определений)	$M_t = \sqrt{\frac{\Delta^2}{n}}$	—
н259У	—	—	200375,50	319899,77	Метод спутниковых геодезических измерений (определений)	$M_t = \sqrt{\frac{\Delta^2}{n}}$	—
н260У	—	—	200377,79	319884,05	Метод спутниковых геодезических измерений (определений)	$M_t = \sqrt{\frac{\Delta^2}{n}}$	—
432	200399,91	319886,97	—	—	Метод спутниковых геодезических измерений (определений)	$M_t = \sqrt{\frac{\Delta^2}{n}}$	—
433	200394,95	319925,65	—	—	Метод спутниковых геодезических измерений (определений)	$M_t = \sqrt{\frac{\Delta^2}{n}}$	—
422	200376,62	319923,15	—	—	Метод спутниковых геодезических измерений (определений)	$M_t = \sqrt{\frac{\Delta^2}{n}}$	—
434	200370,32	319922,19	—	—	Метод спутниковых геодезических	$M_t = \sqrt{\frac{\Delta^2}{n}}$	—

КАРТА-ПЛАН ТЕРРИТОРИИ

Сведения об уточняемых земельных участках, необходимые для исправления реестровых ошибок в сведениях о местоположении их границ

					измерений (определений)		
435	200373,67	319899,19	—	—	Метод спутниковых геодезических измерений (определений)	$M_t = \sqrt{\frac{\Delta^2}{n}}$	—
436	200377,00	319899,28	—	—	Метод спутниковых геодезических измерений (определений)	$M_t = \sqrt{\frac{\Delta^2}{n}}$	—
437	200379,75	319884,30	—	—	Метод спутниковых геодезических измерений (определений)	$M_t = \sqrt{\frac{\Delta^2}{n}}$	—
н252У	—	—	200397,57	319886,79	Метод спутниковых геодезических измерений (определений)	$M_t = \sqrt{\frac{\Delta^2}{n}}$	—

2. Сведения о частях границ уточняемого земельного участка с кадастровым номером 05:44:000034:87

Обозначение части границ		Горизонтальное проложение (S), м	Описание прохождения части границ	Сведения о согласовании местоположения границ(согласовано/спорное)
от т.	до т.			
1	2	3	4	5
н252У	н253У	20,16	—	согласовано
н253У	н254У	10,78	—	согласовано
н254У	н255У	8,84	—	согласовано
н255У	н256У	20,19	—	согласовано
н256У	н257У	5,32	—	согласовано
н257У	н258У	23,47	—	согласовано
н258У	н259У	3,51	—	согласовано
н259У	н260У	15,89	—	согласовано
н260У	н252У	19,97	—	согласовано

Лист №

КАРТА-ПЛАН ТЕРРИТОРИИ

Сведения об уточняемых земельных участках, необходимые для исправления реестровых ошибок в сведениях о местоположении их границ

3. Характеристики уточняемого земельного участка с кадастровым номером 05:44:000034:87

№ п/п	Наименование характеристик земельного участка	Значение характеристики
1	2	3
1.	Сведения об адресе земельного участка	—
1.1.	Сведения об ином месте нахождения земельного участка, не являющегося объектом адресации, в структурированном виде	Дагестан респ, г Буйнакск, ул.Кооперативный переулок, № 16
1.2.	Дополнительные сведения о месте нахождения земельного участка	—
2.	Площадь земельного участка ± величина погрешности определения(вычисления) площади (**Р ± ΔР**), **м^2**	904±11
3.	Формула, примененная для вычисления предельной погрешности определения площади земельного участка, с подставленными значениями и итоговые (вычисленные) значения (**ΔР**), м2	$\Delta P = 3{,}5 \cdot M_t \cdot \sqrt{P_{док}} = 3{,}5 \cdot 0{,}10 \cdot \sqrt{900} = 11$
4.	Площадь земельного участка согласно сведениям Единого государственного реестра недвижимости (**Ркад**), **м^2**	900
5.	Оценка расхождения **Р** и **Ркад (Р – Ркад), м^2**	4
6.	Предельный минимальный и максимальный размеры земельного участка (**Рмин и Рмакс), м^2**	—
7.	Кадастровый или иной государственный учетный номер (инвентарный) здания, сооружения, объекта незавершенного строительства, расположенного на земельном участке	—
8.	Вид (виды) разрешенного использования	Для индивидуального жилого дома
8.1.	Дополнительные сведения об использовании земельного участка	—
9.	Сведения о земельных участках (землях общего пользования, территории общего пользования), посредством которых обеспечивается доступ	—
10.	Иные сведения	—

4. Пояснения к сведениям об уточняемом земельном участке с кадастровым номером 05:44:000034:87 :

1.	—

1. Сведения о характерных точках границ уточняемого земельного участка с кадастровым номером 05:44:000034:89

Система координат МСК-05 **Зона №** 1

КАРТА-ПЛАН ТЕРРИТОРИИ

Сведения об уточняемых земельных участках, необходимые для исправления реестровых ошибок в сведениях о местоположении их границ

Обозначение характерных точек границ	Координаты, м				Метод определения координат	Формулы, примененные для расчета средней квадратической погрешности определения координат характерных точек границ (M_t), с подставленными в такие формулы значениями и итоговые (вычисленные) значения M_t, м	Описание закрепления точки
	содержатся в Едином государственном реестре недвижимости		определены в результате выполнения комплексных кадастровых работ				
	X	Y	X	Y			
1	2	3	4	5	6	7	8
н261У	—	—	200415,25	319889,57	Метод спутниковых геодезических измерений (определений)	$M_t = \sqrt{\frac{\Delta^2}{n}}$	—
н262У	—	—	200410,94	319927,84	Метод спутниковых геодезических измерений (определений)	$M_t = \sqrt{\frac{\Delta^2}{n}}$	—
н263У	—	—	200402,86	319927,24	Метод спутниковых геодезических измерений (определений)	$M_t = \sqrt{\frac{\Delta^2}{n}}$	—
н264У	—	—	200394,18	319926,39	Метод спутниковых геодезических измерений (определений)	$M_t = \sqrt{\frac{\Delta^2}{n}}$	—
н254У	—	—	200394,99	319917,56	Метод спутниковых геодезических измерений (определений)	$M_t = \sqrt{\frac{\Delta^2}{n}}$	—
н253У	—	—	200394,99	319906,78	Метод спутниковых геодезических измерений (определений)	$M_t = \sqrt{\frac{\Delta^2}{n}}$	—

КАРТА-ПЛАН ТЕРРИТОРИИ

Сведения об уточняемых земельных участках, необходимые для исправления реестровых ошибок в сведениях о местоположении их границ

н252У	—	—	200397,57	319886,79	Метод спутниковых геодезических измерений (определений)	$M_t = \sqrt{\frac{\Delta^2}{n}}$	—
438	200417,64	319889,88	—	—	Метод спутниковых геодезических измерений (определений)	$M_t = \sqrt{\frac{\Delta^2}{n}}$	—
439	200411,96	319928,07	—	—	Метод спутниковых геодезических измерений (определений)	$M_t = \sqrt{\frac{\Delta^2}{n}}$	—
423	200406,34	319927,21	—	—	Метод спутниковых геодезических измерений (определений)	$M_t = \sqrt{\frac{\Delta^2}{n}}$	—
433	200394,95	319925,65	—	—	Метод спутниковых геодезических измерений (определений)	$M_t = \sqrt{\frac{\Delta^2}{n}}$	—
432	200399,91	319886,97	—	—	Метод спутниковых геодезических измерений (определений)	$M_t = \sqrt{\frac{\Delta^2}{n}}$	—
н261У	—	—	200415,25	319889,57	Метод спутниковых геодезических измерений (определений)	$M_t = \sqrt{\frac{\Delta^2}{n}}$	—

2. Сведения о частях границ уточняемого земельного участка с кадастровым номером 05:44:000034:89

Обозначение части границ		Горизонтальное проложение (S), м	Описание прохождения части границ	Сведения о согласовании местоположения границ(согласовано/спорное)
от т.	до т.			
1	2	3	4	5
н261У	н262У	38,51	—	согласовано

КАРТА-ПЛАН ТЕРРИТОРИИ

Сведения об уточняемых земельных участках, необходимые для исправления реестровых ошибок в сведениях о местоположении их границ

н262У	н263У	8,10	—	согласовано
н263У	н264У	8,72	—	согласовано
н264У	н254У	8,87	—	согласовано
н254У	н253У	10,78	—	согласовано
н253У	н252У	20,16	—	согласовано
н252У	н261У	17,90	—	согласовано

3. Характеристики уточняемого земельного участка с кадастровым номером 05:44:000034:89

№ п/п	Наименование характеристик земельного участка	Значение характеристики
1	2	3
1.	Сведения об адресе земельного участка	Республика Дагестан, г. Буйнакск, ул. им хирурга Гаджиева, д.16а
1.1.	Сведения об ином месте нахождения земельного участка, не являющегося объектом адресации, в структурированном виде	—
1.2.	Дополнительные сведения о месте нахождения земельного участка	—
2.	Площадь земельного участка ± величина погрешности определения(вычисления) площади (**Р ± ΔР**), **м^2**	692±9
3.	Формула, примененная для вычисления предельной погрешности определения площади земельного участка, с подставленными значениями и итоговые (вычисленные) значения (**ΔР**), м2	$\Delta P = 3{,}5 \cdot M_t \cdot \sqrt{P_{док}} = 3{,}5 \cdot 0{,}10 \cdot \sqrt{681} = 9$
4.	Площадь земельного участка согласно сведениям Единого государственного реестра недвижимости (**Ркад**), **м^2**	681
5.	Оценка расхождения **Р** и **Ркад (Р – Ркад), м^2**	11
6.	Предельный минимальный и максимальный размеры земельного участка (**Рмин и Рмакс), м^2**	—
7.	Кадастровый или иной государственный учетный номер (инвентарный) здания, сооружения, объекта незавершенного строительства, расположенного на земельном участке	—
8.	Вид (виды) разрешенного использования	ИЖС
8.1.	Дополнительные сведения об использовании земельного участка	—
9.	Сведения о земельных участках (землях общего пользования, территории общего пользования), посредством которых обеспечивается доступ	—
10.	Иные сведения	—

КАРТА-ПЛАН ТЕРРИТОРИИ

Сведения об уточняемых земельных участках, необходимые для исправления реестровых ошибок в сведениях о местоположении их границ

4. Пояснения к сведениям об уточняемом земельном участке с кадастровым номером 05:44:000034:89 :

1.	—

1. Сведения о характерных точках границ уточняемого земельного участка с кадастровым номером 05:44:000034:92

Система координат МСК-05 **Зона №** 1

Обозначение характерных точек границ	Координаты, м				Метод определения координат	Формулы, примененные для расчета средней квадратической погрешности определения координат характерных точек границ (M_t), с подставленными в такие формулы значениями и итоговые (вычисленные) значения M_t, м	Описание закрепления точки
	содержатся в Едином государственном реестре недвижимости		определены в результате выполнения комплексных кадастровых работ				
	X	Y	X	Y			
1	2	3	4	5	6	7	8
н176У	—	—	200562,54	319871,98	Метод спутниковых геодезических измерений (определений)	$M_t = \sqrt{\frac{\Delta^2}{n}}$	—
н175У	—	—	200562,06	319879,37	Метод спутниковых геодезических измерений (определений)	$M_t = \sqrt{\frac{\Delta^2}{n}}$	—
н174У	—	—	200561,68	319886,95	Метод спутниковых геодезических измерений (определений)	$M_t = \sqrt{\frac{\Delta^2}{n}}$	—
н184У	—	—	200540,66	319884,72	Метод спутниковых геодезических измерений (определений)	$M_t = \sqrt{\frac{\Delta^2}{n}}$	—
н185У	—	—	200530,16	319883,33	Метод спутниковых геодезических измерений (определений)	$M_t = \sqrt{\frac{\Delta^2}{n}}$	—

КАРТА-ПЛАН ТЕРРИТОРИИ

Сведения об уточняемых земельных участках, необходимые для исправления реестровых ошибок в сведениях о местоположении их границ

н186У	—	—	200532,02	319867,89	Метод спутниковых геодезических измерений (определений)	$M_t = \sqrt{\frac{\Delta^2}{n}}$	—
223	200562,91	319871,15	—	—	Метод спутниковых геодезических измерений (определений)	$M_t = \sqrt{\frac{\Delta^2}{n}}$	—
262	200561,43	319886,06	—	—	Метод спутниковых геодезических измерений (определений)	$M_t = \sqrt{\frac{\Delta^2}{n}}$	—
445	200531,58	319883,03	—	—	Метод спутниковых геодезических измерений (определений)	$M_t = \sqrt{\frac{\Delta^2}{n}}$	—
446	200533,07	319868,05	—	—	Метод спутниковых геодезических измерений (определений)	$M_t = \sqrt{\frac{\Delta^2}{n}}$	—
н176У	—	—	200562,54	319871,98	Метод спутниковых геодезических измерений (определений)	$M_t = \sqrt{\frac{\Delta^2}{n}}$	—

2. Сведения о частях границ уточняемого земельного участка с кадастровым номером 05:44:000034:92

Обозначение части границ		Горизонтальное проложение (S), м	Описание прохождения части границ	Сведения о согласовании местоположения границ(согласовано/спорное)
от т.	до т.			
1	2	3	4	5
н176У	н175У	7,41	—	согласовано
н175У	н174У	7,59	—	согласовано
н174У	н184У	21,14	—	согласовано
н184У	н185У	10,59	—	согласовано
н185У	н186У	15,55	—	согласовано

КАРТА-ПЛАН ТЕРРИТОРИИ

Сведения об уточняемых земельных участках, необходимые для исправления реестровых ошибок в сведениях о местоположении их границ

н186У	н176У	30,79	—	согласовано

3. Характеристики уточняемого земельного участка с кадастровым номером 05:44:000034:92

№ п/п	Наименование характеристик земельного участка	Значение характеристики
1	2	3
1.	Сведения об адресе земельного участка	Российская Федерация, Республика Дагестан, м.р-н Буйнакский, с.п. село Атланаул, с Атланаул, ул Советская, з/у 21
1.1.	Сведения об ином месте нахождения земельного участка, не являющегося объектом адресации, в структурированном виде	—
1.2.	Дополнительные сведения о месте нахождения земельного участка	—
2.	Площадь земельного участка ± величина погрешности определения(вычисления) площади (**Р ± ΔР**), **м^2**	480±7
3.	Формула, примененная для вычисления предельной погрешности определения площади земельного участка, с подставленными значениями и итоговые (вычисленные) значения (**ΔР**), м2	$\Delta P = 3{,}5 \cdot M_t \cdot \sqrt{P_{док}} = 3{,}5 \cdot 0{,}10 \cdot \sqrt{450} = 7$
4.	Площадь земельного участка согласно сведениям Единого государственного реестра недвижимости (**Ркад**), **м^2**	450
5.	Оценка расхождения **Р** и **Ркад (Р – Ркад), м^2**	30
6.	Предельный минимальный и максимальный размеры земельного участка (**Рмин и Рмакс), м^2**	—
7.	Кадастровый или иной государственный учетный номер (инвентарный) здания, сооружения, объекта незавершенного строительства, расположенного на земельном участке	—
8.	Вид (виды) разрешенного использования	Под жилую застройку Индивидуальную
8.1.	Дополнительные сведения об использовании земельного участка	—
9.	Сведения о земельных участках (землях общего пользования, территории общего пользования), посредством которых обеспечивается доступ	—
10.	Иные сведения	—

4. Пояснения к сведениям об уточняемом земельном участке с кадастровым номером 05:44:000034:92 :

1.	—

1. Сведения о характерных точках границ уточняемого земельного участка с кадастровым номером 05:44:000034:93

Система координат МСК-05 **Зона №** 1

КАРТА-ПЛАН ТЕРРИТОРИИ

Сведения об уточняемых земельных участках, необходимые для исправления реестровых ошибок в сведениях о местоположении их границ

Обозначение характерных точек границ	Координаты, м				Метод определения координат	Формулы, примененные для расчета средней квадратической погрешности определения координат характерных точек границ (M_t), с подставленными в такие формулы значениями и итоговые (вычисленные) значения M_t, м	Описание закрепления точки
	содержатся в Едином государственном реестре недвижимости		определены в результате выполнения комплексных кадастровых работ				
	X	Y	X	Y			
1	2	3	4	5	6	7	8
н249У	—	—	200404,50	319978,12	Метод спутниковых геодезических измерений (определений)	$M_t = \sqrt{\frac{\Delta^2}{n}}$	—
н250У	—	—	200434,70	319981,22	Метод спутниковых геодезических измерений (определений)	$M_t = \sqrt{\frac{\Delta^2}{n}}$	—
н245У	—	—	200433,23	319997,15	Метод спутниковых геодезических измерений (определений)	$M_t = \sqrt{\frac{\Delta^2}{n}}$	—
н248У	—	—	200403,78	319994,39	Метод спутниковых геодезических измерений (определений)	$M_t = \sqrt{\frac{\Delta^2}{n}}$	—
н251У	—	—	200403,82	319991,63	Метод спутниковых геодезических измерений (определений)	$M_t = \sqrt{\frac{\Delta^2}{n}}$	—
443	200436,32	319979,36	—	—	Метод спутниковых геодезических измерений (определений)	$M_t = \sqrt{\frac{\Delta^2}{n}}$	—

КАРТА-ПЛАН ТЕРРИТОРИИ

Сведения об уточняемых земельных участках, необходимые для исправления реестровых ошибок в сведениях о местоположении их границ

59	200434,13	319996,14	—	—	Метод спутниковых геодезических измерений (определений)	$M_t = \sqrt{\frac{\Delta^2}{n}}$	—
64	200417,74	319993,25	—	—	Метод спутниковых геодезических измерений (определений)	$M_t = \sqrt{\frac{\Delta^2}{n}}$	—
63	200407,17	319992,92	—	—	Метод спутниковых геодезических измерений (определений)	$M_t = \sqrt{\frac{\Delta^2}{n}}$	—
444	200406,71	319977,18	—	—	Метод спутниковых геодезических измерений (определений)	$M_t = \sqrt{\frac{\Delta^2}{n}}$	—
н249У	—	—	200404,50	319978,12	Метод спутниковых геодезических измерений (определений)	$M_t = \sqrt{\frac{\Delta^2}{n}}$	—

2. Сведения о частях границ уточняемого земельного участка с кадастровым номером 05:44:000034:93

Обозначение части границ		Горизонтальное проложение (S), м	Описание прохождения части границ	Сведения о согласовании местоположения границ(согласовано/спорное)
от т.	до т.			
1	2	3	4	5
н249У	н250У	30,36	—	согласовано
н250У	н245У	16,00	—	согласовано
н245У	н248У	29,58	—	согласовано
н248У	н251У	2,76	—	согласовано
н251У	н249У	13,53	—	согласовано

3. Характеристики уточняемого земельного участка с кадастровым номером 05:44:000034:93

№ п/п	Наименование характеристик земельного участка	Значение характеристики
1	2	3
1.	Сведения об адресе земельного участка	—

КАРТА-ПЛАН ТЕРРИТОРИИ

Сведения об уточняемых земельных участках, необходимые для исправления реестровых ошибок в сведениях о местоположении их границ

1	2	3
1.1.	Сведения об ином месте нахождения земельного участка, не являющегося объектом адресации, в структурированном виде	Республика Дагестан, г Буйнакск, ул Казали Джанмурзаева, № 51/1
1.2.	Дополнительные сведения о месте нахождения земельного участка	—
2.	Площадь земельного участка ± величина погрешности определения(вычисления) площади (**Р ± ΔР**), **м^2**	484±7
3.	Формула, примененная для вычисления предельной погрешности определения площади земельного участка, с подставленными значениями и итоговые (вычисленные) значения (**ΔР**), м2	$\Delta P = 3{,}5 \cdot M_t \cdot \sqrt{P_{док}} = 3{,}5 \cdot 0{,}10 \cdot \sqrt{450} = 7$
4.	Площадь земельного участка согласно сведениям Единого государственного реестра недвижимости (**Ркад**), **м^2**	450
5.	Оценка расхождения **Р** и **Ркад (Р – Ркад), м^2**	34
6.	Предельный минимальный и максимальный размеры земельного участка (**Рмин и Рмакс), м^2**	—
7.	Кадастровый или иной государственный учетный номер (инвентарный) здания, сооружения, объекта незавершенного строительства, расположенного на земельном участке	—
8.	Вид (виды) разрешенного использования	ИЖС
8.1.	Дополнительные сведения об использовании земельного участка	—
9.	Сведения о земельных участках (землях общего пользования, территории общего пользования), посредством которых обеспечивается доступ	—
10.	Иные сведения	—

4. Пояснения к сведениям об уточняемом земельном участке с кадастровым номером 05:44:000034:93 :

1.	—

1. Сведения о характерных точках границ уточняемого земельного участка с кадастровым номером 05:44:000034:96

Система координат МСК-05 **Зона №** 1

КАРТА-ПЛАН ТЕРРИТОРИИ

Сведения об уточняемых земельных участках, необходимые для исправления реестровых ошибок в сведениях о местоположении их границ

Обозначение характерных точек границ	Координаты, м				Метод определения координат	Формулы, примененные для расчета средней квадратической погрешности определения координат характерных точек границ (M_t), с подставленными в такие формулы значениями и итоговые (вычисленные) значения M_t, м	Описание закрепления точки
	содержатся в Едином государственном реестре недвижимости		определены в результате выполнения комплексных кадастровых работ				
	X	Y	X	Y			
1	2	3	4	5	6	7	8
н120У	—	—	200546,90	319930,35	Метод спутниковых геодезических измерений (определений)	$M_t = \sqrt{\frac{\Delta^2}{n}}$	—
н119У	—	—	200546,68	319945,75	Метод спутниковых геодезических измерений (определений)	$M_t = \sqrt{\frac{\Delta^2}{n}}$	—
н189У	—	—	200520,86	319942,87	Метод спутниковых геодезических измерений (определений)	$M_t = \sqrt{\frac{\Delta^2}{n}}$	—
н190У	—	—	200522,47	319928,03	Метод спутниковых геодезических измерений (определений)	$M_t = \sqrt{\frac{\Delta^2}{n}}$	—
370	200548,80	319929,13	—	—	Метод спутниковых геодезических измерений (определений)	$M_t = \sqrt{\frac{\Delta^2}{n}}$	—
100	200547,40	319943,90	—	—	Метод спутниковых геодезических измерений (определений)	$M_t = \sqrt{\frac{\Delta^2}{n}}$	—

КАРТА-ПЛАН ТЕРРИТОРИИ

Сведения об уточняемых земельных участках, необходимые для исправления реестровых ошибок в сведениях о местоположении их границ

99	200522,61	319942,53	—	—	Метод спутниковых геодезических измерений (определений)	$M_t = \sqrt{\frac{\Delta^2}{n}}$	—
449	200521,47	319942,52	—	—	Метод спутниковых геодезических измерений (определений)	$M_t = \sqrt{\frac{\Delta^2}{n}}$	—
450	200523,30	319927,95	—	—	Метод спутниковых геодезических измерений (определений)	$M_t = \sqrt{\frac{\Delta^2}{n}}$	—
н120У	—	—	200546,90	319930,35	Метод спутниковых геодезических измерений (определений)	$M_t = \sqrt{\frac{\Delta^2}{n}}$	—

2. Сведения о частях границ уточняемого земельного участка с кадастровым номером 05:44:000034:96

Обозначение части границ		Горизонтальное проложение (S), м	Описание прохождения части границ	Сведения о согласовании местоположения границ(согласовано/спорное)
от т.	до т.			
1	2	3	4	5
н120У	н119У	15,40	—	согласовано
н119У	н189У	25,98	—	согласовано
н189У	н190У	14,93	—	согласовано
н190У	н120У	24,54	—	согласовано

3. Характеристики уточняемого земельного участка с кадастровым номером 05:44:000034:96

№ п/п	Наименование характеристик земельного участка	Значение характеристики
1	2	3
1.	Сведения об адресе земельного участка	—
1.1.	Сведения об ином месте нахождения земельного участка, не являющегося объектом адресации, в структурированном виде	Республика Дагестан, г. Буйнакск, ул. Советская, д. 27
1.2.	Дополнительные сведения о месте нахождения земельного участка	—
2.	Площадь земельного участка ± величина погрешности определения(вычисления) площади (**Р ± ΔР**), **м²**	382±7

КАРТА-ПЛАН ТЕРРИТОРИИ

Сведения об уточняемых земельных участках, необходимые для исправления реестровых ошибок в сведениях о местоположении их границ

1	2	3
3.	Формула, примененная для вычисления предельной погрешности определения площади земельного участка, с подставленными значениями и итоговые (вычисленные) значения (**ΔР**), м2	$\Delta P = 3{,}5 \cdot M_t \cdot \sqrt{P_{док}} = 3{,}5 \cdot 0{,}10 \cdot \sqrt{379} = 7$
4.	Площадь земельного участка согласно сведениям Единого государственного реестра недвижимости (**Ркад**), **м^2**	379
5.	Оценка расхождения **Р** и **Ркад (Р – Ркад), м^2**	3
6.	Предельный минимальный и максимальный размеры земельного участка (**Рмин и Рмакс), м^2**	—
7.	Кадастровый или иной государственный учетный номер (инвентарный) здания, сооружения, объекта незавершенного строительства, расположенного на земельном участке	—
8.	Вид (виды) разрешенного использования	ИЖС
8.1.	Дополнительные сведения об использовании земельного участка	—
9.	Сведения о земельных участках (землях общего пользования, территории общего пользования), посредством которых обеспечивается доступ	—
10.	Иные сведения	—

4. Пояснения к сведениям об уточняемом земельном участке с кадастровым номером 05:44:000034:96 :

1.	—

1. Сведения о характерных точках границ уточняемого земельного участка с кадастровым номером 05:44:000034:99

Система координат МСК-05 **Зона №** 1

Обозначение характерных точек границ	Координаты, м				Метод определения координат	Формулы, примененные для расчета средней квадратической погрешности определения координат характерных точек границ (M_t), с подставленными в такие формулы значениями и итоговые (вычисленные) значения M_t, м	Описание закрепления точки
	содержатся в Едином государственном реестре недвижимости		определены в результате выполнения комплексных кадастровых работ				
	X	Y	X	Y			
1	2	3	4	5	6	7	8
н240У	—	—	200454,93	320013,78	Метод спутниковых геодезических измерений	$M_t = \sqrt{\frac{\Delta^2}{n}}$	—

КАРТА-ПЛАН ТЕРРИТОРИИ

Сведения об уточняемых земельных участках, необходимые для исправления реестровых ошибок в сведениях о местоположении их границ

					(определений)		
н241У	—	—	200453,73	320029,86	Метод спутниковых геодезических измерений (определений)	$M_t = \sqrt{\frac{\Delta^2}{n}}$	—
н242У	—	—	200420,67	320026,73	Метод спутниковых геодезических измерений (определений)	$M_t = \sqrt{\frac{\Delta^2}{n}}$	—
н243У	—	—	200421,80	320011,88	Метод спутниковых геодезических измерений (определений)	$M_t = \sqrt{\frac{\Delta^2}{n}}$	—
н244У	—	—	200431,78	320012,51	Метод спутниковых геодезических измерений (определений)	$M_t = \sqrt{\frac{\Delta^2}{n}}$	—
396	200456,47	320013,74	—	—	Метод спутниковых геодезических измерений (определений)	$M_t = \sqrt{\frac{\Delta^2}{n}}$	—
447	200455,30	320029,10	—	—	Метод спутниковых геодезических измерений (определений)	$M_t = \sqrt{\frac{\Delta^2}{n}}$	—
448	200422,19	320026,43	—	—	Метод спутниковых геодезических измерений (определений)	$M_t = \sqrt{\frac{\Delta^2}{n}}$	—
61	200423,28	320011,69	—	—	Метод спутниковых геодезических измерений (определений)	$M_t = \sqrt{\frac{\Delta^2}{n}}$	—

КАРТА-ПЛАН ТЕРРИТОРИИ

Сведения об уточняемых земельных участках, необходимые для исправления реестровых ошибок в сведениях о местоположении их границ

н240У	—	—	200454,93	320013,78	Метод спутниковых геодезических измерений (определений)	$M_t = \sqrt{\frac{\Delta^2}{n}}$	—

2. Сведения о частях границ уточняемого земельного участка с кадастровым номером 05:44:000034:99

Обозначение части границ		Горизонтальное проложение (S), м	Описание прохождения части границ	Сведения о согласовании местоположения границ(согласовано/спорное)
от т.	до т.			
1	2	3	4	5
н240У	н241У	16,12	—	согласовано
н241У	н242У	33,21	—	согласовано
н242У	н243У	14,89	—	согласовано
н243У	н244У	10,00	—	согласовано
н244У	н240У	23,18	—	согласовано

3. Характеристики уточняемого земельного участка с кадастровым номером 05:44:000034:99

№ п/п	Наименование характеристик земельного участка	Значение характеристики
1	2	3
1.	Сведения об адресе земельного участка	—
1.1.	Сведения об ином месте нахождения земельного участка, не являющегося объектом адресации, в структурированном виде	Республика Дагестан, г Буйнакск ул. Хирурга М.Гаджиева, д №28"б"
1.2.	Дополнительные сведения о месте нахождения земельного участка	—
2.	Площадь земельного участка ± величина погрешности определения(вычисления) площади (**Р ± ΔР**), **м²**	514±8
3.	Формула, примененная для вычисления предельной погрешности определения площади земельного участка, с подставленными значениями и итоговые (вычисленные) значения (**ΔР**), м2	$\Delta P = 3,5 \cdot M_t \cdot \sqrt{P_{док}} = 3,5 \cdot 0,10 \cdot \sqrt{502} = 8$
4.	Площадь земельного участка согласно сведениям Единого государственного реестра недвижимости (**Ркад**), **м²**	502
5.	Оценка расхождения **Р** и **Ркад (Р – Ркад), м²**	12
6.	Предельный минимальный и максимальный размеры земельного участка (**Рмин и Рмакс), м²**	—
7.	Кадастровый или иной государственный учетный номер (инвентарный) здания, сооружения, объекта незавершенного строительства,	—

КАРТА-ПЛАН ТЕРРИТОРИИ

Сведения об уточняемых земельных участках, необходимые для исправления реестровых ошибок в сведениях о местоположении их границ

1	2	3
	расположенного на земельном участке	
8.	Вид (виды) разрешенного использования	под индивидуальное жилищное строительство
8.1.	Дополнительные сведения об использовании земельного участка	—
9.	Сведения о земельных участках (землях общего пользования, территории общего пользования), посредством которых обеспечивается доступ	—
10.	Иные сведения	—

4. Пояснения к сведениям об уточняемом земельном участке с кадастровым номером 05:44:000034:99 :

1.	—

1. Сведения о характерных точках границ уточняемого земельного участка с кадастровым номером 05:44:000034:109

Система координат МСК-05 **Зона №** 1

Обозначение характерных точек границ	Координаты, м				Метод определения координат	Формулы, примененные для расчета средней квадратической погрешности определения координат характерных точек границ (M_t), с подставленными в такие формулы значениями и итоговые (вычисленные) значения M_t, м	Описание закрепления точки
	содержатся в Едином государственном реестре недвижимости		определены в результате выполнения комплексных кадастровых работ				
	X	Y	X	Y			
1	2	3	4	5	6	7	8
н236У	—	—	200491,07	320060,43	Метод спутниковых геодезических измерений (определений)	$M_t = \sqrt{\frac{\Delta^2}{n}}$	—
н237У	—	—	200489,02	320075,25	Метод спутниковых геодезических измерений (определений)	$M_t = \sqrt{\frac{\Delta^2}{n}}$	—
н238У	—	—	200457,96	320070,99	Метод спутниковых геодезических измерений (определений)	$M_t = \sqrt{\frac{\Delta^2}{n}}$	—

КАРТА-ПЛАН ТЕРРИТОРИИ

Сведения об уточняемых земельных участках, необходимые для исправления реестровых ошибок в сведениях о местоположении их границ

н239У	—	—	200460,12	320056,69	Метод спутниковых геодезических измерений (определений)	$M_t = \sqrt{\frac{\Delta^2}{n}}$	—
1	200491,02	320060,77	—	—	Метод спутниковых геодезических измерений (определений)	$M_t = \sqrt{\frac{\Delta^2}{n}}$	—
2	200488,99	320075,40	—	—	Метод спутниковых геодезических измерений (определений)	$M_t = \sqrt{\frac{\Delta^2}{n}}$	—
3	200458,51	320071,12	—	—	Метод спутниковых геодезических измерений (определений)	$M_t = \sqrt{\frac{\Delta^2}{n}}$	—
4	200459,92	320056,96	—	—	Метод спутниковых геодезических измерений (определений)	$M_t = \sqrt{\frac{\Delta^2}{n}}$	—
н236У	—	—	200491,07	320060,43	Метод спутниковых геодезических измерений (определений)	$M_t = \sqrt{\frac{\Delta^2}{n}}$	—

2. Сведения о частях границ уточняемого земельного участка с кадастровым номером 05:44:000034:109

Обозначение части границ		Горизонтальное проложение (S), м	Описание прохождения части границ	Сведения о согласовании местоположения границ(согласовано/спорное)
от т.	до т.			
1	2	3	4	5
н236У	н237У	14,96	—	согласовано
н237У	н238У	31,35	—	согласовано
н238У	н239У	14,46	—	согласовано
н239У	н236У	31,18	—	согласовано

Лист №

КАРТА-ПЛАН ТЕРРИТОРИИ

Сведения об уточняемых земельных участках, необходимые для исправления реестровых ошибок в сведениях о местоположении их границ

3. Характеристики уточняемого земельного участка с кадастровым номером 05:44:000034:109

№ п/п	Наименование характеристик земельного участка	Значение характеристики
1	2	3
1.	Сведения об адресе земельного участка	—
1.1.	Сведения об ином месте нахождения земельного участка, не являющегося объектом адресации, в структурированном виде	Республика Дагестан, г Буйнакск, ул Советская, № 40
1.2.	Дополнительные сведения о месте нахождения земельного участка	—
2.	Площадь земельного участка ± величина погрешности определения(вычисления) площади (**Р ± ΔР**), **м^2**	460±7
3.	Формула, примененная для вычисления предельной погрешности определения площади земельного участка, с подставленными значениями и итоговые (вычисленные) значения (**ΔР**), м2	$\Delta P = 3,5 \cdot M_t \cdot \sqrt{P_{док}} = 3,5 \cdot 0,10 \cdot \sqrt{450} = 7$
4.	Площадь земельного участка согласно сведениям Единого государственного реестра недвижимости (**Ркад**), **м^2**	450
5.	Оценка расхождения **Р** и **Ркад (Р – Ркад), м^2**	10
6.	Предельный минимальный и максимальный размеры земельного участка (**Рмин и Рмакс), м^2**	—
7.	Кадастровый или иной государственный учетный номер (инвентарный) здания, сооружения, объекта незавершенного строительства, расположенного на земельном участке	—
8.	Вид (виды) разрешенного использования	Для индивидуальной жилой застройки
8.1.	Дополнительные сведения об использовании земельного участка	—
9.	Сведения о земельных участках (землях общего пользования, территории общего пользования), посредством которых обеспечивается доступ	—
10.	Иные сведения	—

4. Пояснения к сведениям об уточняемом земельном участке с кадастровым номером 05:44:000034:109 :

1.	—

1. Сведения о характерных точках границ уточняемого земельного участка с кадастровым номером 05:44:000034:119

Система координат МСК-05 **Зона №** 1

КАРТА-ПЛАН ТЕРРИТОРИИ

Сведения об уточняемых земельных участках, необходимые для исправления реестровых ошибок в сведениях о местоположении их границ

Обозначение характерных точек границ	Координаты, м				Метод определения координат	Формулы, примененные для расчета средней квадратической погрешности определения координат характерных точек границ (M_t), с подставленными в такие формулы значениями и итоговые (вычисленные) значения M_t, м	Описание закрепления точки
	содержатся в Едином государственном реестре недвижимости		определены в результате выполнения комплексных кадастровых работ				
	X	Y	X	Y			
1	2	3	4	5	6	7	8
н213У	—	—	200557,20	320058,18	Метод спутниковых геодезических измерений (определений)	$M_t = \sqrt{\frac{\Delta^2}{n}}$	—
н207У	—	—	200566,05	320061,28	Метод спутниковых геодезических измерений (определений)	$M_t = \sqrt{\frac{\Delta^2}{n}}$	—
н212У	—	—	200559,29	320077,73	Метод спутниковых геодезических измерений (определений)	$M_t = \sqrt{\frac{\Delta^2}{n}}$	—
н211У	—	—	200549,52	320073,61	Метод спутниковых геодезических измерений (определений)	$M_t = \sqrt{\frac{\Delta^2}{n}}$	—
н214У	—	—	200553,34	320063,34	Метод спутниковых геодезических измерений (определений)	$M_t = \sqrt{\frac{\Delta^2}{n}}$	—
н215У	—	—	200555,27	320062,59	Метод спутниковых геодезических измерений (определений)	$M_t = \sqrt{\frac{\Delta^2}{n}}$	—

КАРТА-ПЛАН ТЕРРИТОРИИ

Сведения об уточняемых земельных участках, необходимые для исправления реестровых ошибок в сведениях о местоположении их границ

31	200567,49	320061,48	—	—	Метод спутниковых геодезических измерений (определений)	$M_t = \sqrt{\frac{\Delta^2}{n}}$	—
32	200560,46	320077,54	—	—	Метод спутниковых геодезических измерений (определений)	$M_t = \sqrt{\frac{\Delta^2}{n}}$	—
33	200550,96	320073,58	—	—	Метод спутниковых геодезических измерений (определений)	$M_t = \sqrt{\frac{\Delta^2}{n}}$	—
34	200554,08	320063,65	—	—	Метод спутниковых геодезических измерений (определений)	$M_t = \sqrt{\frac{\Delta^2}{n}}$	—
35	200556,67	320062,61	—	—	Метод спутниковых геодезических измерений (определений)	$M_t = \sqrt{\frac{\Delta^2}{n}}$	—
36	200558,87	320058,31	—	—	Метод спутниковых геодезических измерений (определений)	$M_t = \sqrt{\frac{\Delta^2}{n}}$	—
н213У	—	—	200557,20	320058,18	Метод спутниковых геодезических измерений (определений)	$M_t = \sqrt{\frac{\Delta^2}{n}}$	—

2. Сведения о частях границ уточняемого земельного участка с кадастровым номером 05:44:000034:119

Обозначение части границ		Горизонтальное проложение (S), м	Описание прохождения части границ	Сведения о согласовании местоположения границ(согласовано/спорное)
от т.	до т.			
1	2	3	4	5
н213У	н207У	9,38	—	согласовано

КАРТА-ПЛАН ТЕРРИТОРИИ

Сведения об уточняемых земельных участках, необходимые для исправления реестровых ошибок в сведениях о местоположении их границ

н207У	н212У	17,78	—	согласовано
н212У	н211У	10,60	—	согласовано
н211У	н214У	10,96	—	согласовано
н214У	н215У	2,07	—	согласовано
н215У	н213У	4,81	—	согласовано

3. Характеристики уточняемого земельного участка с кадастровым номером 05:44:000034:119

№ п/п	Наименование характеристик земельного участка	Значение характеристики
1	2	3
1.	Сведения об адресе земельного участка	—
1.1.	Сведения об ином месте нахождения земельного участка, не являющегося объектом адресации, в структурированном виде	Республика Дагестан, г Буйнакск, ул Шахрудина Шамхалова, д 49"а"
1.2.	Дополнительные сведения о месте нахождения земельного участка	—
2.	Площадь земельного участка ± величина погрешности определения(вычисления) площади (**Р ± ΔР**), **м^2**	181±5
3.	Формула, примененная для вычисления предельной погрешности определения площади земельного участка, с подставленными значениями и итоговые (вычисленные) значения (**ΔР**), м2	$\Delta P = 3,5 \cdot M_t \cdot \sqrt{P_{док}} = 3,5 \cdot 0,10 \cdot \sqrt{180} = 5$
4.	Площадь земельного участка согласно сведениям Единого государственного реестра недвижимости (**Ркад**), **м^2**	180
5.	Оценка расхождения **Р** и **Ркад (Р – Ркад), м^2**	1
6.	Предельный минимальный и максимальный размеры земельного участка (**Рмин и Рмакс), м^2**	—
7.	Кадастровый или иной государственный учетный номер (инвентарный) здания, сооружения, объекта незавершенного строительства, расположенного на земельном участке	—
8.	Вид (виды) разрешенного использования	под индивидуальное жилищное строительство
8.1.	Дополнительные сведения об использовании земельного участка	—
9.	Сведения о земельных участках (землях общего пользования, территории общего пользования), посредством которых обеспечивается доступ	—
10.	Иные сведения	—

4. Пояснения к сведениям об уточняемом земельном участке с кадастровым номером 05:44:000034:119 :

1.	—

Лист №

КАРТА-ПЛАН ТЕРРИТОРИИ

Сведения об уточняемых земельных участках, необходимые для исправления реестровых ошибок в сведениях о местоположении их границ

1. Сведения о характерных точках границ уточняемого земельного участка с кадастровым номером 05:44:000034:120

Система координат МСК-05 **Зона № 1**

Обозначение характерных точек границ	Координаты, м				Метод определения координат	Формулы, примененные для расчета средней квадратической погрешности определения координат характерных точек границ (M_t), с подставленными в такие формулы значениями и итоговые (вычисленные) значения M_t, м	Описание закрепления точки
	содержатся в Едином государственном реестре недвижимости		определены в результате выполнения комплексных кадастровых работ				
	X	Y	X	Y			
1	2	3	4	5	6	7	8
н207У	—	—	200566,05	320061,28	Метод спутниковых геодезических измерений (определений)	$M_t = \sqrt{\frac{\Delta^2}{n}}$	—
н208У	—	—	200583,70	320075,15	Метод спутниковых геодезических измерений (определений)	$M_t = \sqrt{\frac{\Delta^2}{n}}$	—
н209У	—	—	200544,59	320105,46	Метод спутниковых геодезических измерений (определений)	$M_t = \sqrt{\frac{\Delta^2}{n}}$	—
н210У	—	—	200541,52	320100,97	Метод спутниковых геодезических измерений (определений)	$M_t = \sqrt{\frac{\Delta^2}{n}}$	—
н211У	—	—	200549,52	320073,61	Метод спутниковых геодезических измерений (определений)	$M_t = \sqrt{\frac{\Delta^2}{n}}$	—
н212У	—	—	200559,29	320077,73	Метод спутниковых геодезических измерений	$M_t = \sqrt{\frac{\Delta^2}{n}}$	—

КАРТА-ПЛАН ТЕРРИТОРИИ

Сведения об уточняемых земельных участках, необходимые для исправления реестровых ошибок в сведениях о местоположении их границ

					(определений)		
25	200583,46	320076,32	—	—	Метод спутниковых геодезических измерений (определений)	$M_t = \sqrt{\frac{\Delta^2}{n}}$	—
30	200545,04	320106,23	—	—	Метод спутниковых геодезических измерений (определений)	$M_t = \sqrt{\frac{\Delta^2}{n}}$	—
29	200541,79	320101,24	—	—	Метод спутниковых геодезических измерений (определений)	$M_t = \sqrt{\frac{\Delta^2}{n}}$	—
28	200549,82	320073,34	—	—	Метод спутниковых геодезических измерений (определений)	$M_t = \sqrt{\frac{\Delta^2}{n}}$	—
27	200560,80	320077,83	—	—	Метод спутниковых геодезических измерений (определений)	$M_t = \sqrt{\frac{\Delta^2}{n}}$	—
26	200566,29	320064,36	—	—	Метод спутниковых геодезических измерений (определений)	$M_t = \sqrt{\frac{\Delta^2}{n}}$	—
н207У	—	—	200566,05	320061,28	Метод спутниковых геодезических измерений (определений)	$M_t = \sqrt{\frac{\Delta^2}{n}}$	—

2. Сведения о частях границ уточняемого земельного участка с кадастровым номером 05:44:000034:120

Обозначение части границ		Горизонтальное проложение (S), м	Описание прохождения части границ	Сведения о согласовании местоположения границ(согласовано/спорное)
от т.	до т.			

КАРТА-ПЛАН ТЕРРИТОРИИ

Сведения об уточняемых земельных участках, необходимые для исправления реестровых ошибок в сведениях о местоположении их границ

1	2	3	4	5
н207У	н208У	22,45	—	согласовано
н208У	н209У	49,48	—	согласовано
н209У	н210У	5,44	—	согласовано
н210У	н211У	28,51	—	согласовано
н211У	н212У	10,60	—	согласовано
н212У	н207У	17,78	—	согласовано

3. Характеристики уточняемого земельного участка с кадастровым номером 05:44:000034:120

№ п/п	Наименование характеристик земельного участка	Значение характеристики
1	2	3
1.	Сведения об адресе земельного участка	—
1.1.	Сведения об ином месте нахождения земельного участка, не являющегося объектом адресации, в структурированном виде	Республика Дагестан, г. Буйнакск, ул. Советская, д. 50
1.2.	Дополнительные сведения о месте нахождения земельного участка	—
2.	Площадь земельного участка ± величина погрешности определения(вычисления) площади (**Р ± ΔР**), **м²**	737±9
3.	Формула, примененная для вычисления предельной погрешности определения площади земельного участка, с подставленными значениями и итоговые (вычисленные) значения (**ΔР**), м2	$\Delta P = 3{,}5 \cdot M_t \cdot \sqrt{P_{док}} = 3{,}5 \cdot 0{,}10 \cdot \sqrt{715} = 9$
4.	Площадь земельного участка согласно сведениям Единого государственного реестра недвижимости (**Ркад**), **м²**	715
5.	Оценка расхождения **Р** и **Ркад (Р – Ркад), м²**	22
6.	Предельный минимальный и максимальный размеры земельного участка (**Рмин и Рмакс), м²**	—
7.	Кадастровый или иной государственный учетный номер (инвентарный) здания, сооружения, объекта незавершенного строительства, расположенного на земельном участке	—
8.	Вид (виды) разрешенного использования	ИЖС
8.1.	Дополнительные сведения об использовании земельного участка	—
9.	Сведения о земельных участках (землях общего пользования, территории общего пользования), посредством которых обеспечивается доступ	—
10.	Иные сведения	—

КАРТА-ПЛАН ТЕРРИТОРИИ

Сведения об уточняемых земельных участках, необходимые для исправления реестровых ошибок в сведениях о местоположении их границ

4. Пояснения к сведениям об уточняемом земельном участке с кадастровым номером 05:44:000034:120 :

1.	—

1. Сведения о характерных точках границ уточняемого земельного участка с кадастровым номером 05:44:000034:130

Система координат МСК-05 **Зона №** 1

Обозначение характерных точек границ	Координаты, м				Метод определения координат	Формулы, примененные для расчета средней квадратической погрешности определения координат характерных точек границ (M_t), с подставленными в такие формулы значениями и итоговые (вычисленные) значения M_t, м	Описание закрепления точки
	содержатся в Едином государственном реестре недвижимости		определены в результате выполнения комплексных кадастровых работ				
	X	Y	X	Y			
1	2	3	4	5	6	7	8
н29У	—	—	200667,87	320077,57	Метод спутниковых геодезических измерений (определений)	$M_t = \sqrt{\frac{\Delta^2}{n}}$	—
н30У	—	—	200685,60	320090,14	Метод спутниковых геодезических измерений (определений)	$M_t = \sqrt{\frac{\Delta^2}{n}}$	—
н31У	—	—	200680,69	320098,45	Метод спутниковых геодезических измерений (определений)	$M_t = \sqrt{\frac{\Delta^2}{n}}$	—
н32У	—	—	200678,79	320101,62	Метод спутниковых геодезических измерений (определений)	$M_t = \sqrt{\frac{\Delta^2}{n}}$	—
н33У	—	—	200668,23	320094,18	Метод спутниковых геодезических измерений (определений)	$M_t = \sqrt{\frac{\Delta^2}{n}}$	—

КАРТА-ПЛАН ТЕРРИТОРИИ

Сведения об уточняемых земельных участках, необходимые для исправления реестровых ошибок в сведениях о местоположении их границ

н34У	—	—	200652,76	320108,83	Метод спутниковых геодезических измерений (определений)	$M_t = \sqrt{\frac{\Delta^2}{n}}$	—
н25У	—	—	200643,70	320102,83	Метод спутниковых геодезических измерений (определений)	$M_t = \sqrt{\frac{\Delta^2}{n}}$	—
н24У	—	—	200659,95	320090,51	Метод спутниковых геодезических измерений (определений)	$M_t = \sqrt{\frac{\Delta^2}{n}}$	—
н23У	—	—	200653,87	320081,72	Метод спутниковых геодезических измерений (определений)	$M_t = \sqrt{\frac{\Delta^2}{n}}$	—
н22У	—	—	200655,25	320080,76	Метод спутниковых геодезических измерений (определений)	$M_t = \sqrt{\frac{\Delta^2}{n}}$	—
н28У	—	—	200653,44	320078,06	Метод спутниковых геодезических измерений (определений)	$M_t = \sqrt{\frac{\Delta^2}{n}}$	—
н35У	—	—	200664,00	320071,62	Метод спутниковых геодезических измерений (определений)	$M_t = \sqrt{\frac{\Delta^2}{n}}$	—
37	200664,00	320071,62	—	—	Метод спутниковых геодезических измерений (определений)	$M_t = \sqrt{\frac{\Delta^2}{n}}$	—
38	200667,87	320077,57	—	—	Метод спутниковых геодезических	$M_t = \sqrt{\frac{\Delta^2}{n}}$	—

КАРТА-ПЛАН ТЕРРИТОРИИ

Сведения об уточняемых земельных участках, необходимые для исправления реестровых ошибок в сведениях о местоположении их границ

					измерений (определений)		
39	200672,43	320081,19	—	—	Метод спутниковых геодезических измерений (определений)	$M_t = \sqrt{\frac{\Delta^2}{n}}$	—
40	200686,53	320091,49	—	—	Метод спутниковых геодезических измерений (определений)	$M_t = \sqrt{\frac{\Delta^2}{n}}$	—
41	200678,79	320101,92	—	—	Метод спутниковых геодезических измерений (определений)	$M_t = \sqrt{\frac{\Delta^2}{n}}$	—
42	200668,23	320094,18	—	—	Метод спутниковых геодезических измерений (определений)	$M_t = \sqrt{\frac{\Delta^2}{n}}$	—
43	200651,69	320110,44	—	—	Метод спутниковых геодезических измерений (определений)	$M_t = \sqrt{\frac{\Delta^2}{n}}$	—
44	200646,00	320105,04	—	—	Метод спутниковых геодезических измерений (определений)	$M_t = \sqrt{\frac{\Delta^2}{n}}$	—
45	200661,24	320090,25	—	—	Метод спутниковых геодезических измерений (определений)	$M_t = \sqrt{\frac{\Delta^2}{n}}$	—
46	200654,92	320081,62	—	—	Метод спутниковых геодезических измерений (определений)	$M_t = \sqrt{\frac{\Delta^2}{n}}$	—

КАРТА-ПЛАН ТЕРРИТОРИИ

Сведения об уточняемых земельных участках, необходимые для исправления реестровых ошибок в сведениях о местоположении их границ

47	200656,54	320080,50	—	—	Метод спутниковых геодезических измерений (определений)	$M_t = \sqrt{\frac{\Delta^2}{n}}$	—
48	200654,39	320076,96	—	—	Метод спутниковых геодезических измерений (определений)	$M_t = \sqrt{\frac{\Delta^2}{n}}$	—
н29У	—	—	200667,87	320077,57	Метод спутниковых геодезических измерений (определений)	$M_t = \sqrt{\frac{\Delta^2}{n}}$	—

2. Сведения о частях границ уточняемого земельного участка с кадастровым номером 05:44:000034:130

Обозначение части границ		Горизонтальное проложение (S), м	Описание прохождения части границ	Сведения о согласовании местоположения границ(согласовано/спорное)
от т.	до т.			
1	2	3	4	5
н29У	н30У	21,73	—	согласовано
н30У	н31У	9,65	—	согласовано
н31У	н32У	3,70	—	согласовано
н32У	н33У	12,92	—	согласовано
н33У	н34У	21,31	—	согласовано
н34У	н25У	10,87	—	согласовано
н25У	н24У	20,39	—	согласовано
н24У	н23У	10,69	—	согласовано
н23У	н22У	1,68	—	согласовано
н22У	н28У	3,25	—	согласовано
н28У	н35У	12,37	—	согласовано
н35У	н29У	7,10	—	согласовано

3. Характеристики уточняемого земельного участка с кадастровым номером 05:44:000034:130

№ п/п	Наименование характеристик земельного участка	Значение характеристики
1	2	3
1.	Сведения об адресе земельного участка	Республика Дагестан, г. Буйнакск, ул. Советская, д. 54 (уникальный

КАРТА-ПЛАН ТЕРРИТОРИИ

Сведения об уточняемых земельных участках, необходимые для исправления реестровых ошибок в сведениях о местоположении их границ

1	2	3
		номер в ГАР: fab58303-fb09-422e-aeb7-6fdb5dfe7941)
1.1.	Сведения об ином месте нахождения земельного участка, не являющегося объектом адресации, в структурированном виде	—
1.2.	Дополнительные сведения о месте нахождения земельного участка	—
2.	Площадь земельного участка ± величина погрешности определения(вычисления) площади (**Р ± ΔР**), **м^2**	634±9
3.	Формула, примененная для вычисления предельной погрешности определения площади земельного участка, с подставленными значениями и итоговые (вычисленные) значения (**ΔР**), м2	$\Delta P = 3{,}5 \cdot M_t \cdot \sqrt{P_{док}} = 3{,}5 \cdot 0{,}10 \cdot \sqrt{600} = 9$
4.	Площадь земельного участка согласно сведениям Единого государственного реестра недвижимости (**Ркад**), **м^2**	600
5.	Оценка расхождения **Р** и **Ркад (Р – Ркад), м^2**	34
6.	Предельный минимальный и максимальный размеры земельного участка (**Рмин и Рмакс), м^2**	—
7.	Кадастровый или иной государственный учетный номер (инвентарный) здания, сооружения, объекта незавершенного строительства, расположенного на земельном участке	—
8.	Вид (виды) разрешенного использования	ИЖС
8.1.	Дополнительные сведения об использовании земельного участка	—
9.	Сведения о земельных участках (землях общего пользования, территории общего пользования), посредством которых обеспечивается доступ	—
10.	Иные сведения	—

4. Пояснения к сведениям об уточняемом земельном участке с кадастровым номером 05:44:000034:130 :

1.	—

1. Сведения о характерных точках границ уточняемого земельного участка с кадастровым номером 05:44:000034:135

Система координат МСК-05 **Зона №** 1

КАРТА-ПЛАН ТЕРРИТОРИИ

Сведения об уточняемых земельных участках, необходимые для исправления реестровых ошибок в сведениях о местоположении их границ

Обозначение характерных точек границ	Координаты, м				Метод определения координат	Формулы, примененные для расчета средней квадратической погрешности определения координат характерных точек границ (M_t), с подставленными в такие формулы значениями и итоговые (вычисленные) значения M_t, м	Описание закрепления точки
	содержатся в Едином государственном реестре недвижимости		определены в результате выполнения комплексных кадастровых работ				
	X	Y	X	Y			
1	2	3	4	5	6	7	8
н306У	—	—	200289,97	319999,89	Метод спутниковых геодезических измерений (определений)	$M_t = \sqrt{\frac{\Delta^2}{n}}$	—
н305У	—	—	200283,62	320010,39	Метод спутниковых геодезических измерений (определений)	$M_t = \sqrt{\frac{\Delta^2}{n}}$	—
н304У	—	—	200273,98	320018,85	Метод спутниковых геодезических измерений (определений)	$M_t = \sqrt{\frac{\Delta^2}{n}}$	—
н307У	—	—	200249,67	320004,03	Метод спутниковых геодезических измерений (определений)	$M_t = \sqrt{\frac{\Delta^2}{n}}$	—
н308У	—	—	200265,11	319995,96	Метод спутниковых геодезических измерений (определений)	$M_t = \sqrt{\frac{\Delta^2}{n}}$	—
н309У	—	—	200266,85	319987,06	Метод спутниковых геодезических измерений (определений)	$M_t = \sqrt{\frac{\Delta^2}{n}}$	—

КАРТА-ПЛАН ТЕРРИТОРИИ

Сведения об уточняемых земельных участках, необходимые для исправления реестровых ошибок в сведениях о местоположении их границ

49	200265,11	319995,96	—	—	Метод спутниковых геодезических измерений (определений)	$M_t = \sqrt{\frac{\Delta^2}{n}}$	—
50	200266,85	319987,06	—	—	Метод спутниковых геодезических измерений (определений)	$M_t = \sqrt{\frac{\Delta^2}{n}}$	—
51	200289,97	319999,89	—	—	Метод спутниковых геодезических измерений (определений)	$M_t = \sqrt{\frac{\Delta^2}{n}}$	—
52	200283,62	320010,39	—	—	Метод спутниковых геодезических измерений (определений)	$M_t = \sqrt{\frac{\Delta^2}{n}}$	—
53	200273,98	320018,85	—	—	Метод спутниковых геодезических измерений (определений)	$M_t = \sqrt{\frac{\Delta^2}{n}}$	—
54	200249,67	320004,03	—	—	Метод спутниковых геодезических измерений (определений)	$M_t = \sqrt{\frac{\Delta^2}{n}}$	—
н306У	—	—	200289,97	319999,89	Метод спутниковых геодезических измерений (определений)	$M_t = \sqrt{\frac{\Delta^2}{n}}$	—

2. Сведения о частях границ уточняемого земельного участка с кадастровым номером 05:44:000034:135

Обозначение части границ		Горизонтальное проложение (S), м	Описание прохождения части границ	Сведения о согласовании местоположения границ(согласовано/спорное)
от т.	до т.			
1	2	3	4	5
н306У	н305У	12,27	—	согласовано

КАРТА-ПЛАН ТЕРРИТОРИИ

Сведения об уточняемых земельных участках, необходимые для исправления реестровых ошибок в сведениях о местоположении их границ

н305У	н304У	12,83	—	согласовано
н304У	н307У	28,47	—	согласовано
н307У	н308У	17,42	—	согласовано
н308У	н309У	9,07	—	согласовано
н309У	н306У	26,44	—	согласовано

3. Характеристики уточняемого земельного участка с кадастровым номером 05:44:000034:135

№ п/п	Наименование характеристик земельного участка	Значение характеристики
1	2	3
1.	Сведения об адресе земельного участка	Российская Федерация, Республика Дагестан, г.о. город Буйнакск, г Буйнакск, ул им хирурга Гаджиева, з/у 1д
1.1.	Сведения об ином месте нахождения земельного участка, не являющегося объектом адресации, в структурированном виде	—
1.2.	Дополнительные сведения о месте нахождения земельного участка	—
2.	Площадь земельного участка ± величина погрешности определения(вычисления) площади (**Р ± ΔР**), **м^2**	617±9
3.	Формула, примененная для вычисления предельной погрешности определения площади земельного участка, с подставленными значениями и итоговые (вычисленные) значения (**ΔР**), м2	$\Delta P = 3{,}5 \cdot M_t \cdot \sqrt{P_{док}} = 3{,}5 \cdot 0{,}10 \cdot \sqrt{600} = 9$
4.	Площадь земельного участка согласно сведениям Единого государственного реестра недвижимости (**Ркад**), **м^2**	600
5.	Оценка расхождения **Р** и **Ркад (Р – Ркад), м^2**	17
6.	Предельный минимальный и максимальный размеры земельного участка (**Рмин и Рмакс), м^2**	—
7.	Кадастровый или иной государственный учетный номер (инвентарный) здания, сооружения, объекта незавершенного строительства, расположенного на земельном участке	—
8.	Вид (виды) разрешенного использования	Для индивидуальной жилой застройки
8.1.	Дополнительные сведения об использовании земельного участка	—
9.	Сведения о земельных участках (землях общего пользования, территории общего пользования), посредством которых обеспечивается доступ	—
10.	Иные сведения	—

КАРТА-ПЛАН ТЕРРИТОРИИ

Сведения об уточняемых земельных участках, необходимые для исправления реестровых ошибок в сведениях о местоположении их границ

4. Пояснения к сведениям об уточняемом земельном участке с кадастровым номером 05:44:000034:135 :

1.	—

1. Сведения о характерных точках границ уточняемого земельного участка с кадастровым номером 05:44:000034:138

Система координат МСК-05 **Зона №** 1

Обозначение характерных точек границ	Координаты, м				Метод определения координат	Формулы, примененные для расчета средней квадратической погрешности определения координат характерных точек границ (M_t), с подставленными в такие формулы значениями и итоговые (вычисленные) значения M_t, м	Описание закрепления точки
	содержатся в Едином государственном реестре недвижимости		определены в результате выполнения комплексных кадастровых работ				
	X	Y	X	Y			
1	2	3	4	5	6	7	8
н1У	—	—	200579,79	320168,08	Метод спутниковых геодезических измерений (определений)	$M_t = \sqrt{\frac{\Delta^2}{n}}$	—
н2У	—	—	200573,47	320194,03	Метод спутниковых геодезических измерений (определений)	$M_t = \sqrt{\frac{\Delta^2}{n}}$	—
н3У	—	—	200557,06	320190,27	Метод спутниковых геодезических измерений (определений)	$M_t = \sqrt{\frac{\Delta^2}{n}}$	—
н4У	—	—	200562,52	320165,09	Метод спутниковых геодезических измерений (определений)	$M_t = \sqrt{\frac{\Delta^2}{n}}$	—
н5У	—	—	200569,05	320166,21	Метод спутниковых геодезических измерений (определений)	$M_t = \sqrt{\frac{\Delta^2}{n}}$	—

КАРТА-ПЛАН ТЕРРИТОРИИ

Сведения об уточняемых земельных участках, необходимые для исправления реестровых ошибок в сведениях о местоположении их границ

55	200575,12	320191,87	—	—	Метод спутниковых геодезических измерений (определений)	$M_t = \sqrt{\frac{\Delta^2}{n}}$	—
58	200557,62	320187,80	—	—	Метод спутниковых геодезических измерений (определений)	$M_t = \sqrt{\frac{\Delta^2}{n}}$	—
57	200563,09	320163,34	—	—	Метод спутниковых геодезических измерений (определений)	$M_t = \sqrt{\frac{\Delta^2}{n}}$	—
56	200580,60	320167,43	—	—	Метод спутниковых геодезических измерений (определений)	$M_t = \sqrt{\frac{\Delta^2}{n}}$	—
н1У	—	—	200579,79	320168,08	Метод спутниковых геодезических измерений (определений)	$M_t = \sqrt{\frac{\Delta^2}{n}}$	—

2. Сведения о частях границ уточняемого земельного участка с кадастровым номером 05:44:000034:138

Обозначение части границ		Горизонтальное проложение (S), м	Описание прохождения части границ	Сведения о согласовании местоположения границ(согласовано/спорное)
от т.	до т.			
1	2	3	4	5
н1У	н2У	26,71	—	согласовано
н2У	н3У	16,84	—	согласовано
н3У	н4У	25,77	—	согласовано
н4У	н5У	6,63	—	согласовано
н5У	н1У	10,90	—	согласовано

3. Характеристики уточняемого земельного участка с кадастровым номером 05:44:000034:138

№ п/п	Наименование характеристик земельного участка	Значение характеристики
1	2	3
1.	Сведения об адресе земельного участка	Республика Дагестан, г. Буйнакск, ул. Казали Джанмурзаева, 45

КАРТА-ПЛАН ТЕРРИТОРИИ

Сведения об уточняемых земельных участках, необходимые для исправления реестровых ошибок в сведениях о местоположении их границ

1	2	3
1.1.	Сведения об ином месте нахождения земельного участка, не являющегося объектом адресации, в структурированном виде	—
1.2.	Дополнительные сведения о месте нахождения земельного участка	—
2.	Площадь земельного участка ± величина погрешности определения(вычисления) площади (**Р ± ΔР**), **м^2**	450±7
3.	Формула, примененная для вычисления предельной погрешности определения площади земельного участка, с подставленными значениями и итоговые (вычисленные) значения (**ΔР**), м2	$\Delta P = 3{,}5 \cdot M_t \cdot \sqrt{P_{док}} = 3{,}5 \cdot 0{,}10 \cdot \sqrt{450} = 7$
4.	Площадь земельного участка согласно сведениям Единого государственного реестра недвижимости (**Ркад**), **м^2**	450
5.	Оценка расхождения **Р** и **Ркад (Р – Ркад), м^2**	0
6.	Предельный минимальный и максимальный размеры земельного участка (**Рмин и Рмакс), м^2**	—
7.	Кадастровый или иной государственный учетный номер (инвентарный) здания, сооружения, объекта незавершенного строительства, расположенного на земельном участке	—
8.	Вид (виды) разрешенного использования	Под жилую застройку Индивидуальную
8.1.	Дополнительные сведения об использовании земельного участка	—
9.	Сведения о земельных участках (землях общего пользования, территории общего пользования), посредством которых обеспечивается доступ	—
10.	Иные сведения	—

4. Пояснения к сведениям об уточняемом земельном участке с кадастровым номером 05:44:000034:138 :

1.	—

1. Сведения о характерных точках границ уточняемого земельного участка с кадастровым номером 05:44:000034:145

Система координат МСК-05 **Зона №** 1

Лист №

КАРТА-ПЛАН ТЕРРИТОРИИ

Сведения об уточняемых земельных участках, необходимые для исправления реестровых ошибок в сведениях о местоположении их границ

Обозначение характерных точек границ	Координаты, м				Метод определения координат	Формулы, примененные для расчета средней квадратической погрешности определения координат характерных точек границ (M_t), с подставленными в такие формулы значениями и итоговые (вычисленные) значения M_t, м	Описание закрепления точки
	содержатся в Едином государственном реестре недвижимости		определены в результате выполнения комплексных кадастровых работ				
	X	Y	X	Y			
1	2	3	4	5	6	7	8
н245У	—	—	200433,23	319997,15	Метод спутниковых геодезических измерений (определений)	$M_t = \sqrt{\frac{\Delta^2}{n}}$	—
н244У	—	—	200431,78	320012,51	Метод спутниковых геодезических измерений (определений)	$M_t = \sqrt{\frac{\Delta^2}{n}}$	—
н243У	—	—	200421,80	320011,88	Метод спутниковых геодезических измерений (определений)	$M_t = \sqrt{\frac{\Delta^2}{n}}$	—
н246У	—	—	200414,18	320011,80	Метод спутниковых геодезических измерений (определений)	$M_t = \sqrt{\frac{\Delta^2}{n}}$	—
н247У	—	—	200402,96	320010,14	Метод спутниковых геодезических измерений (определений)	$M_t = \sqrt{\frac{\Delta^2}{n}}$	—
н248У	—	—	200403,78	319994,39	Метод спутниковых геодезических измерений (определений)	$M_t = \sqrt{\frac{\Delta^2}{n}}$	—

КАРТА-ПЛАН ТЕРРИТОРИИ

Сведения об уточняемых земельных участках, необходимые для исправления реестровых ошибок в сведениях о местоположении их границ

59	200434,13	319996,14	—	—	Метод спутниковых геодезических измерений (определений)	$M_t = \sqrt{\frac{\Delta^2}{n}}$	—
60	200433,09	320012,30	—	—	Метод спутниковых геодезических измерений (определений)	$M_t = \sqrt{\frac{\Delta^2}{n}}$	—
61	200423,28	320011,69	—	—	Метод спутниковых геодезических измерений (определений)	$M_t = \sqrt{\frac{\Delta^2}{n}}$	—
62	200406,32	320008,20	—	—	Метод спутниковых геодезических измерений (определений)	$M_t = \sqrt{\frac{\Delta^2}{n}}$	—
63	200407,17	319992,92	—	—	Метод спутниковых геодезических измерений (определений)	$M_t = \sqrt{\frac{\Delta^2}{n}}$	—
64	200417,74	319993,25	—	—	Метод спутниковых геодезических измерений (определений)	$M_t = \sqrt{\frac{\Delta^2}{n}}$	—
н245У	—	—	200433,23	319997,15	Метод спутниковых геодезических измерений (определений)	$M_t = \sqrt{\frac{\Delta^2}{n}}$	—

2. Сведения о частях границ уточняемого земельного участка с кадастровым номером 05:44:000034:145

Обозначение части границ		Горизонтальное проложение (S), м	Описание прохождения части границ	Сведения о согласовании местоположения границ(согласовано/спорное)
от т.	до т.			
1	2	3	4	5
н245У	н244У	15,43	—	согласовано

КАРТА-ПЛАН ТЕРРИТОРИИ

Сведения об уточняемых земельных участках, необходимые для исправления реестровых ошибок в сведениях о местоположении их границ

н244У	н243У	10,00	—	согласовано
н243У	н246У	7,62	—	согласовано
н246У	н247У	11,34	—	согласовано
н247У	н248У	15,77	—	согласовано
н248У	н245У	29,58	—	согласовано

3. Характеристики уточняемого земельного участка с кадастровым номером 05:44:000034:145

№ п/п	Наименование характеристик земельного участка	Значение характеристики
1	2	3
1.	Сведения об адресе земельного участка	Республика Дагестан, г Буйнакск, ул Магомедзагира Баймурзаева, д 14
1.1.	Сведения об ином месте нахождения земельного участка, не являющегося объектом адресации, в структурированном виде	—
1.2.	Дополнительные сведения о месте нахождения земельного участка	—
2.	Площадь земельного участка ± величина погрешности определения(вычисления) площади (**Р ± ΔР**), **м^2**	465±7
3.	Формула, примененная для вычисления предельной погрешности определения площади земельного участка, с подставленными значениями и итоговые (вычисленные) значения (**ΔР**), м2	$\Delta P = 3,5 \cdot M_t \cdot \sqrt{P_{док}} = 3,5 \cdot 0,10 \cdot \sqrt{450} = 7$
4.	Площадь земельного участка согласно сведениям Единого государственного реестра недвижимости (**Ркад**), **м^2**	450
5.	Оценка расхождения **Р** и **Ркад (Р – Ркад), м^2**	15
6.	Предельный минимальный и максимальный размеры земельного участка (**Рмин и Рмакс), м^2**	—
7.	Кадастровый или иной государственный учетный номер (инвентарный) здания, сооружения, объекта незавершенного строительства, расположенного на земельном участке	—
8.	Вид (виды) разрешенного использования	под строительство индивидуального жилого дома
8.1.	Дополнительные сведения об использовании земельного участка	—
9.	Сведения о земельных участках (землях общего пользования, территории общего пользования), посредством которых обеспечивается доступ	—
10.	Иные сведения	—

4. Пояснения к сведениям об уточняемом земельном участке с кадастровым номером 05:44:000034:145 :

1.	—

КАРТА-ПЛАН ТЕРРИТОРИИ

Сведения об уточняемых земельных участках, необходимые для исправления реестровых ошибок в сведениях о местоположении их границ

1. Сведения о характерных точках границ уточняемого земельного участка с кадастровым номером 05:44:000034:171

Система координат МСК-05 **Зона № 1**

Обозначение характерных точек границ	Координаты, м				Метод определения координат	Формулы, примененные для расчета средней квадратической погрешности определения координат характерных точек границ (M_t), с подставленными в такие формулы значениями и итоговые (вычисленные) значения M_t, м	Описание закрепления точки
	содержатся в Едином государственном реестре недвижимости		определены в результате выполнения комплексных кадастровых работ				
	X	Y	X	Y			
1	2	3	4	5	6	7	8
н335У	—	—	200450,60	319878,07	Метод спутниковых геодезических измерений (определений)	$M_t = \sqrt{\frac{\Delta^2}{n}}$	—
н334У	—	—	200449,48	319887,41	Метод спутниковых геодезических измерений (определений)	$M_t = \sqrt{\frac{\Delta^2}{n}}$	—
н337У	—	—	200419,66	319883,13	Метод спутниковых геодезических измерений (определений)	$M_t = \sqrt{\frac{\Delta^2}{n}}$	—
н338У	—	—	200426,43	319875,27	Метод спутниковых геодезических измерений (определений)	$M_t = \sqrt{\frac{\Delta^2}{n}}$	—
69	200450,63	319877,83	—	—	Метод спутниковых геодезических измерений (определений)	$M_t = \sqrt{\frac{\Delta^2}{n}}$	—
70	200449,72	319886,61	—	—	Метод спутниковых геодезических измерений	$M_t = \sqrt{\frac{\Delta^2}{n}}$	—

КАРТА-ПЛАН ТЕРРИТОРИИ

Сведения об уточняемых земельных участках, необходимые для исправления реестровых ошибок в сведениях о местоположении их границ

					(определений)		
71	200419,67	319883,68	—	—	Метод спутниковых геодезических измерений (определений)	$M_t = \sqrt{\frac{\Delta^2}{n}}$	—
72	200426,10	319875,20	—	—	Метод спутниковых геодезических измерений (определений)	$M_t = \sqrt{\frac{\Delta^2}{n}}$	—
н335У	—	—	200450,60	319878,07	Метод спутниковых геодезических измерений (определений)	$M_t = \sqrt{\frac{\Delta^2}{n}}$	—

2. Сведения о частях границ уточняемого земельного участка с кадастровым номером 05:44:000034:171

Обозначение части границ		Горизонтальное проложение (S), м	Описание прохождения части границ	Сведения о согласовании местоположения границ(согласовано/спорное)
от т.	до т.			
1	2	3	4	5
н335У	н334У	9,41	—	согласовано
н334У	н337У	30,13	—	согласовано
н337У	н338У	10,37	—	согласовано
н338У	н335У	24,33	—	согласовано

3. Характеристики уточняемого земельного участка с кадастровым номером 05:44:000034:171

№ п/п	Наименование характеристик земельного участка	Значение характеристики
1	2	3
1.	Сведения об адресе земельного участка	Российская Федерация, Республика Дагестан, г.о. город Буйнакск, г Буйнакск, ул Абусаида Исаева 13 (уникальный номер в ГАР: fab58303-fb09-422e-aeb7-6fdb5dfe7941)
1.1.	Сведения об ином месте нахождения земельного участка, не являющегося объектом адресации, в структурированном виде	—
1.2.	Дополнительные сведения о месте нахождения земельного участка	—
2.	Площадь земельного участка ± величина погрешности определения(вычисления) площади (**Р ± ΔР**), **м^2**	246±5

КАРТА-ПЛАН ТЕРРИТОРИИ

Сведения об уточняемых земельных участках, необходимые для исправления реестровых ошибок в сведениях о местоположении их границ

1	2	3
3.	Формула, примененная для вычисления предельной погрешности определения площади земельного участка, с подставленными значениями и итоговые (вычисленные) значения (**ΔР**), м2	$\Delta P = 3{,}5 \cdot M_t \cdot \sqrt{P_{док}} = 3{,}5 \cdot 0{,}10 \cdot \sqrt{246} = 5$
4.	Площадь земельного участка согласно сведениям Единого государственного реестра недвижимости (**Ркад**), **м^2**	246
5.	Оценка расхождения **Р** и **Ркад (Р – Ркад), м^2**	0
6.	Предельный минимальный и максимальный размеры земельного участка (**Рмин и Рмакс), м^2**	—
7.	Кадастровый или иной государственный учетный номер (инвентарный) здания, сооружения, объекта незавершенного строительства, расположенного на земельном участке	05:44:000034:575
8.	Вид (виды) разрешенного использования	ИЖС
8.1.	Дополнительные сведения об использовании земельного участка	—
9.	Сведения о земельных участках (землях общего пользования, территории общего пользования), посредством которых обеспечивается доступ	—
10.	Иные сведения	—

4. Пояснения к сведениям об уточняемом земельном участке с кадастровым номером 05:44:000034:171 :

1.	—

1. Сведения о характерных точках границ уточняемого земельного участка с кадастровым номером 05:44:000034:180

Система координат МСК-05 **Зона №** 1

Обозначение характерных точек границ	Координаты, м				Метод определения координат	Формулы, примененные для расчета средней квадратической погрешности определения координат характерных точек границ (M_t), с подставленными в такие формулы значениями и итоговые (вычисленные) значения M_t, м	Описание закрепления точки
	содержатся в Едином государственном реестре недвижимости		определены в результате выполнения комплексных кадастровых работ				
	X	Y	X	Y			
1	2	3	4	5	6	7	8
н340У	—	—	200405,14	319821,67	Метод спутниковых геодезических измерений	$M_t = \sqrt{\frac{\Delta^2}{n}}$	—

КАРТА-ПЛАН ТЕРРИТОРИИ

Сведения об уточняемых земельных участках, необходимые для исправления реестровых ошибок в сведениях о местоположении их границ

					(определений)		
н343У	—	—	200402,54	319841,90	Метод спутниковых геодезических измерений (определений)	$M_t = \sqrt{\frac{\Delta^2}{n}}$	—
н344У	—	—	200381,27	319839,14	Метод спутниковых геодезических измерений (определений)	$M_t = \sqrt{\frac{\Delta^2}{n}}$	—
н341У	—	—	200384,51	319818,36	Метод спутниковых геодезических измерений (определений)	$M_t = \sqrt{\frac{\Delta^2}{n}}$	—
65	200384,54	319836,59	—	—	Метод спутниковых геодезических измерений (определений)	$M_t = \sqrt{\frac{\Delta^2}{n}}$	—
66	200387,27	319816,73	—	—	Метод спутниковых геодезических измерений (определений)	$M_t = \sqrt{\frac{\Delta^2}{n}}$	—
67	200409,12	319819,71	—	—	Метод спутниковых геодезических измерений (определений)	$M_t = \sqrt{\frac{\Delta^2}{n}}$	—
68	200406,38	319839,56	—	—	Метод спутниковых геодезических измерений (определений)	$M_t = \sqrt{\frac{\Delta^2}{n}}$	—
н340У	—	—	200405,14	319821,67	Метод спутниковых геодезических измерений (определений)	$M_t = \sqrt{\frac{\Delta^2}{n}}$	—

КАРТА-ПЛАН ТЕРРИТОРИИ

Сведения об уточняемых земельных участках, необходимые для исправления реестровых ошибок в сведениях о местоположении их границ

2. Сведения о частях границ уточняемого земельного участка с кадастровым номером 05:44:000034:180

Обозначение части границ		Горизонтальное проложение (S), м	Описание прохождения части границ	Сведения о согласовании местоположения границ(согласовано/спорное)
от т.	до т.			
1	2	3	4	5
н340У	н343У	20,40	—	согласовано
н343У	н344У	21,45	—	согласовано
н344У	н341У	21,03	—	согласовано
н341У	н340У	20,89	—	согласовано

3. Характеристики уточняемого земельного участка с кадастровым номером 05:44:000034:180

№ п/п	Наименование характеристик земельного участка	Значение характеристики
1	2	3
1.	Сведения об адресе земельного участка	Респ Дагестан, г Буйнакск, ул. Шахрутдина Шамхалова 5 Б (уникальный номер в ГАР: fab58303-fb09-422e-aeb7-6fdb5dfe7941)
1.1.	Сведения об ином месте нахождения земельного участка, не являющегося объектом адресации, в структурированном виде	—
1.2.	Дополнительные сведения о месте нахождения земельного участка	—
2.	Площадь земельного участка ± величина погрешности определения(вычисления) площади (**Р ± ΔР**), **м^2**	439±7
3.	Формула, примененная для вычисления предельной погрешности определения площади земельного участка, с подставленными значениями и итоговые (вычисленные) значения (**ΔР**), м2	$\Delta P = 3{,}5 \cdot M_t \cdot \sqrt{P_{док}} = 3{,}5 \cdot 0{,}10 \cdot \sqrt{441} = 7$
4.	Площадь земельного участка согласно сведениям Единого государственного реестра недвижимости (**Ркад**), **м^2**	441
5.	Оценка расхождения **Р** и **Ркад (Р – Ркад), м^2**	-2
6.	Предельный минимальный и максимальный размеры земельного участка (**Рмин и Рмакс), м^2**	—
7.	Кадастровый или иной государственный учетный номер (инвентарный) здания, сооружения, объекта незавершенного строительства, расположенного на земельном участке	—
8.	Вид (виды) разрешенного использования	Под жилую застройку Индивидуальную
8.1.	Дополнительные сведения об использовании земельного участка	—
9.	Сведения о земельных участках (землях общего пользования, территории	—

КАРТА-ПЛАН ТЕРРИТОРИИ

Сведения об уточняемых земельных участках, необходимые для исправления реестровых ошибок в сведениях о местоположении их границ

1	2	3
	общего пользования), посредством которых обеспечивается доступ	
10.	Иные сведения	—

4. Пояснения к сведениям об уточняемом земельном участке с кадастровым номером 05:44:000034:180 :

1.	—

1. Сведения о характерных точках границ уточняемого земельного участка с кадастровым номером 05:44:000034:199

Система координат МСК-05 **Зона №** 1

Обозначение характерных точек границ	Координаты, м				Метод определения координат	Формулы, примененные для расчета средней квадратической погрешности определения координат характерных точек границ (M_t), с подставленными в такие формулы значениями и итоговые (вычисленные) значения M_t, м	Описание закрепления точки
	содержатся в Едином государственном реестре недвижимости		определены в результате выполнения комплексных кадастровых работ				
	X	Y	X	Y			
1	2	3	4	5	6	7	8
н332У	—	—	200472,85	319869,58	Метод спутниковых геодезических измерений (определений)	$M_t = \sqrt{\frac{\Delta^2}{n}}$	—
н333У	—	—	200470,54	319889,68	Метод спутниковых геодезических измерений (определений)	$M_t = \sqrt{\frac{\Delta^2}{n}}$	—
н334У	—	—	200449,48	319887,41	Метод спутниковых геодезических измерений (определений)	$M_t = \sqrt{\frac{\Delta^2}{n}}$	—
н335У	—	—	200450,60	319878,07	Метод спутниковых геодезических измерений (определений)	$M_t = \sqrt{\frac{\Delta^2}{n}}$	—

КАРТА-ПЛАН ТЕРРИТОРИИ

Сведения об уточняемых земельных участках, необходимые для исправления реестровых ошибок в сведениях о местоположении их границ

н336У	—	—	200451,79	319866,62	Метод спутниковых геодезических измерений (определений)	$M_t = \sqrt{\frac{\Delta^2}{n}}$	—
83	200451,79	319866,62	—	—	Метод спутниковых геодезических измерений (определений)	$M_t = \sqrt{\frac{\Delta^2}{n}}$	—
84	200472,85	319869,58	—	—	Метод спутниковых геодезических измерений (определений)	$M_t = \sqrt{\frac{\Delta^2}{n}}$	—
85	200470,54	319889,68	—	—	Метод спутниковых геодезических измерений (определений)	$M_t = \sqrt{\frac{\Delta^2}{n}}$	—
86	200449,68	319886,95	—	—	Метод спутниковых геодезических измерений (определений)	$M_t = \sqrt{\frac{\Delta^2}{n}}$	—
н332У	—	—	200472,85	319869,58	Метод спутниковых геодезических измерений (определений)	$M_t = \sqrt{\frac{\Delta^2}{n}}$	—

2. Сведения о частях границ уточняемого земельного участка с кадастровым номером 05:44:000034:199

Обозначение части границ		Горизонтальное проложение (S), м	Описание прохождения части границ	Сведения о согласовании местоположения границ(согласовано/спорное)
от т.	до т.			
1	2	3	4	5
н332У	н333У	20,23	—	согласовано
н333У	н334У	21,18	—	согласовано
н334У	н335У	9,41	—	согласовано
н335У	н336У	11,51	—	согласовано
н336У	н332У	21,27	—	согласовано

Лист №

КАРТА-ПЛАН ТЕРРИТОРИИ

Сведения об уточняемых земельных участках, необходимые для исправления реестровых ошибок в сведениях о местоположении их границ

3. Характеристики уточняемого земельного участка с кадастровым номером 05:44:000034:199

№ п/п	Наименование характеристик земельного участка	Значение характеристики
1	2	3
1.	Сведения об адресе земельного участка	—
1.1.	Сведения об ином месте нахождения земельного участка, не являющегося объектом адресации, в структурированном виде	Республика Дагестан, г Буйнакск, ул Советская, д 5в
1.2.	Дополнительные сведения о месте нахождения земельного участка	—
2.	Площадь земельного участка ± величина погрешности определения(вычисления) площади (**Р ± ΔР**), **м^2**	436±7
3.	Формула, примененная для вычисления предельной погрешности определения площади земельного участка, с подставленными значениями и итоговые (вычисленные) значения (**ΔР**), м2	$\Delta P = 3{,}5 \cdot M_t \cdot \sqrt{P_{док}} = 3{,}5 \cdot 0{,}10 \cdot \sqrt{430} = 7$
4.	Площадь земельного участка согласно сведениям Единого государственного реестра недвижимости (**Ркад**), **м^2**	430
5.	Оценка расхождения **Р** и **Ркад (Р – Ркад), м^2**	6
6.	Предельный минимальный и максимальный размеры земельного участка (**Рмин и Рмакс), м^2**	—
7.	Кадастровый или иной государственный учетный номер (инвентарный) здания, сооружения, объекта незавершенного строительства, расположенного на земельном участке	05:44:000034:575, 05:44:000034:645
8.	Вид (виды) разрешенного использования	ИЖС
8.1.	Дополнительные сведения об использовании земельного участка	—
9.	Сведения о земельных участках (землях общего пользования, территории общего пользования), посредством которых обеспечивается доступ	—
10.	Иные сведения	—

4. Пояснения к сведениям об уточняемом земельном участке с кадастровым номером 05:44:000034:199 :

1.	—

1. Сведения о характерных точках границ уточняемого земельного участка с кадастровым номером 05:44:000034:208

Система координат МСК-05 **Зона №** 1

КАРТА-ПЛАН ТЕРРИТОРИИ

Сведения об уточняемых земельных участках, необходимые для исправления реестровых ошибок в сведениях о местоположении их границ

Обозначение характерных точек границ	Координаты, м				Метод определения координат	Формулы, примененные для расчета средней квадратической погрешности определения координат характерных точек границ (M_t), с подставленными в такие формулы значениями и итоговые (вычисленные) значения M_t, м	Описание закрепления точки
	содержатся в Едином государственном реестре недвижимости		определены в результате выполнения комплексных кадастровых работ				
	X	Y	X	Y			
1	2	3	4	5	6	7	8
н292У	—	—	200303,62	320006,76	Метод спутниковых геодезических измерений (определений)	$M_t = \sqrt{\frac{\Delta^2}{n}}$	—
н291У	—	—	200303,15	320008,74	Метод спутниковых геодезических измерений (определений)	$M_t = \sqrt{\frac{\Delta^2}{n}}$	—
н303У	—	—	200291,04	320031,04	Метод спутниковых геодезических измерений (определений)	$M_t = \sqrt{\frac{\Delta^2}{n}}$	—
н304У	—	—	200273,98	320018,85	Метод спутниковых геодезических измерений (определений)	$M_t = \sqrt{\frac{\Delta^2}{n}}$	—
н305У	—	—	200283,62	320010,39	Метод спутниковых геодезических измерений (определений)	$M_t = \sqrt{\frac{\Delta^2}{n}}$	—
н306У	—	—	200289,97	319999,89	Метод спутниковых геодезических измерений (определений)	$M_t = \sqrt{\frac{\Delta^2}{n}}$	—

КАРТА-ПЛАН ТЕРРИТОРИИ

Сведения об уточняемых земельных участках, необходимые для исправления реестровых ошибок в сведениях о местоположении их границ

87	200305,85	320007,88	—	—	Метод спутниковых геодезических измерений (определений)	$M_t = \sqrt{\frac{\Delta^2}{n}}$	—
88	200290,04	320029,60	—	—	Метод спутниковых геодезических измерений (определений)	$M_t = \sqrt{\frac{\Delta^2}{n}}$	—
53	200273,98	320018,85	—	—	Метод спутниковых геодезических измерений (определений)	$M_t = \sqrt{\frac{\Delta^2}{n}}$	—
52	200283,62	320010,39	—	—	Метод спутниковых геодезических измерений (определений)	$M_t = \sqrt{\frac{\Delta^2}{n}}$	—
51	200289,97	319999,89	—	—	Метод спутниковых геодезических измерений (определений)	$M_t = \sqrt{\frac{\Delta^2}{n}}$	—
н292У	—	—	200303,62	320006,76	Метод спутниковых геодезических измерений (определений)	$M_t = \sqrt{\frac{\Delta^2}{n}}$	—

2. Сведения о частях границ уточняемого земельного участка с кадастровым номером 05:44:000034:208

Обозначение части границ		Горизонтальное проложение (S), м	Описание прохождения части границ	Сведения о согласовании местоположения границ(согласовано/спорное)
от т.	до т.			
1	2	3	4	5
н292У	н291У	2,04	—	согласовано
н291У	н303У	25,38	—	согласовано
н303У	н304У	20,97	—	согласовано
н304У	н305У	12,83	—	согласовано
н305У	н306У	12,27	—	согласовано

КАРТА-ПЛАН ТЕРРИТОРИИ

Сведения об уточняемых земельных участках, необходимые для исправления реестровых ошибок в сведениях о местоположении их границ

н306У	н292У	15,28	—	согласовано

3. Характеристики уточняемого земельного участка с кадастровым номером 05:44:000034:208

№ п/п	Наименование характеристик земельного участка	Значение характеристики
1	2	3
1.	Сведения об адресе земельного участка	Республика Дагестан, г. Буйнакск, пер. Кооперативный, № 1"Б"
1.1.	Сведения об ином месте нахождения земельного участка, не являющегося объектом адресации, в структурированном виде	—
1.2.	Дополнительные сведения о месте нахождения земельного участка	—
2.	Площадь земельного участка ± величина погрешности определения(вычисления) площади (**Р ± ΔР**), **м^2**	451±7
3.	Формула, примененная для вычисления предельной погрешности определения площади земельного участка, с подставленными значениями и итоговые (вычисленные) значения (**ΔР**), м2	$\Delta P = 3{,}5 \cdot M_t \cdot \sqrt{P_{док}} = 3{,}5 \cdot 0{,}10 \cdot \sqrt{450} = 7$
4.	Площадь земельного участка согласно сведениям Единого государственного реестра недвижимости (**Ркад**), **м^2**	450
5.	Оценка расхождения **Р** и **Ркад (Р – Ркад), м^2**	1
6.	Предельный минимальный и максимальный размеры земельного участка (**Рмин и Рмакс), м^2**	—
7.	Кадастровый или иной государственный учетный номер (инвентарный) здания, сооружения, объекта незавершенного строительства, расположенного на земельном участке	—
8.	Вид (виды) разрешенного использования	Под индивидуальное жилищное строительство
8.1.	Дополнительные сведения об использовании земельного участка	—
9.	Сведения о земельных участках (землях общего пользования, территории общего пользования), посредством которых обеспечивается доступ	—
10.	Иные сведения	—

4. Пояснения к сведениям об уточняемом земельном участке с кадастровым номером 05:44:000034:208 :

1.	—

1. Сведения о характерных точках границ уточняемого земельного участка с кадастровым номером 05:44:000034:215

Система координат МСК-05 **Зона №** 1

КАРТА-ПЛАН ТЕРРИТОРИИ

Сведения об уточняемых земельных участках, необходимые для исправления реестровых ошибок в сведениях о местоположении их границ

Обозначение характерных точек границ	Координаты, м				Метод определения координат	Формулы, примененные для расчета средней квадратической погрешности определения координат характерных точек границ (M_t), с подставленными в такие формулы значениями и итоговые (вычисленные) значения M_t, м	Описание закрепления точки
	содержатся в Едином государственном реестре недвижимости		определены в результате выполнения комплексных кадастровых работ				
	X	Y	X	Y			
1	2	3	4	5	6	7	8
н117У	—	—	200546,72	319977,29	Метод спутниковых геодезических измерений (определений)	$M_t = \sqrt{\frac{\Delta^2}{n}}$	—
н116У	—	—	200546,79	319991,07	Метод спутниковых геодезических измерений (определений)	$M_t = \sqrt{\frac{\Delta^2}{n}}$	—
н192У	—	—	200515,65	319988,02	Метод спутниковых геодезических измерений (определений)	$M_t = \sqrt{\frac{\Delta^2}{n}}$	—
н193У	—	—	200517,48	319973,84	Метод спутниковых геодезических измерений (определений)	$M_t = \sqrt{\frac{\Delta^2}{n}}$	—
93	200546,25	319989,96	—	—	Метод спутниковых геодезических измерений (определений)	$M_t = \sqrt{\frac{\Delta^2}{n}}$	—
94	200516,70	319987,04	—	—	Метод спутниковых геодезических измерений (определений)	$M_t = \sqrt{\frac{\Delta^2}{n}}$	—

КАРТА-ПЛАН ТЕРРИТОРИИ

Сведения об уточняемых земельных участках, необходимые для исправления реестровых ошибок в сведениях о местоположении их границ

95	200518,74	319972,34	—	—	Метод спутниковых геодезических измерений (определений)	$M_t = \sqrt{\frac{\Delta^2}{n}}$	—
96	200545,74	319975,96	—	—	Метод спутниковых геодезических измерений (определений)	$M_t = \sqrt{\frac{\Delta^2}{n}}$	—
н117У	—	—	200546,72	319977,29	Метод спутниковых геодезических измерений (определений)	$M_t = \sqrt{\frac{\Delta^2}{n}}$	—

2. Сведения о частях границ уточняемого земельного участка с кадастровым номером 05:44:000034:215

Обозначение части границ		Горизонтальное проложение (S), м	Описание прохождения части границ	Сведения о согласовании местоположения границ(согласовано/спорное)
от т.	до т.			
1	2	3	4	5
н117У	н116У	13,78	—	согласовано
н116У	н192У	31,29	—	согласовано
н192У	н193У	14,30	—	согласовано
н193У	н117У	29,44	—	согласовано

3. Характеристики уточняемого земельного участка с кадастровым номером 05:44:000034:215

№ п/п	Наименование характеристик земельного участка	Значение характеристики
1	2	3
1.	Сведения об адресе земельного участка	—
1.1.	Сведения об ином месте нахождения земельного участка, не являющегося объектом адресации, в структурированном виде	Республика Дагестан, г. Буйнакск, пер. Заводской №16
1.2.	Дополнительные сведения о месте нахождения земельного участка	—
2.	Площадь земельного участка ± величина погрешности определения(вычисления) площади (**Р ± ΔР**), **м^2**	425±7
3.	Формула, примененная для вычисления предельной погрешности определения площади земельного участка, с подставленными значениями и итоговые (вычисленные) значения (**ΔР**), м2	$\Delta P = 3{,}5 \cdot M_t \cdot \sqrt{P_{док}} = 3{,}5 \cdot 0{,}10 \cdot \sqrt{407} = 7$
4.	Площадь земельного участка согласно сведениям Единого	407

КАРТА-ПЛАН ТЕРРИТОРИИ

Сведения об уточняемых земельных участках, необходимые для исправления реестровых ошибок в сведениях о местоположении их границ

1	2	3
	государственного реестра недвижимости (**Ркад**), **м²**	
5.	Оценка расхождения **Р** и **Ркад (Р – Ркад), м²**	18
6.	Предельный минимальный и максимальный размеры земельного участка (**Рмин и Рмакс), м²**	—
7.	Кадастровый или иной государственный учетный номер (инвентарный) здания, сооружения, объекта незавершенного строительства, расположенного на земельном участке	—
8.	Вид (виды) разрешенного использования	Под жилую застройку Индивидуальную
8.1.	Дополнительные сведения об использовании земельного участка	—
9.	Сведения о земельных участках (землях общего пользования, территории общего пользования), посредством которых обеспечивается доступ	—
10.	Иные сведения	—

4. Пояснения к сведениям об уточняемом земельном участке с кадастровым номером 05:44:000034:215 :

1.	—

1. Сведения о характерных точках границ уточняемого земельного участка с кадастровым номером 05:44:000034:216

Система координат МСК-05 **Зона №** 1

Обозначение характерных точек границ	Координаты, м				Метод определения координат	Формулы, примененные для расчета средней квадратической погрешности определения координат характерных точек границ (M_t), с подставленными в такие формулы значениями и итоговые (вычисленные) значения M_t, м	Описание закрепления точки
	содержатся в Едином государственном реестре недвижимости		определены в результате выполнения комплексных кадастровых работ				
	X	Y	X	Y			
1	2	3	4	5	6	7	8
н189У	—	—	200520,86	319942,87	Метод спутниковых геодезических измерений (определений)	$M_t = \sqrt{\frac{\Delta^2}{n}}$	—
н119У	—	—	200546,68	319945,75	Метод спутниковых геодезических измерений	$M_t = \sqrt{\frac{\Delta^2}{n}}$	—

КАРТА-ПЛАН ТЕРРИТОРИИ

Сведения об уточняемых земельных участках, необходимые для исправления реестровых ошибок в сведениях о местоположении их границ

					(определений)		
н118У	—	—	200546,56	319959,75	Метод спутниковых геодезических измерений (определений)	$M_t = \sqrt{\frac{\Delta^2}{n}}$	—
н191У	—	—	200519,33	319957,05	Метод спутниковых геодезических измерений (определений)	$M_t = \sqrt{\frac{\Delta^2}{n}}$	—
97	200546,57	319958,52	—	—	Метод спутниковых геодезических измерений (определений)	$M_t = \sqrt{\frac{\Delta^2}{n}}$	—
98	200521,82	319957,09	—	—	Метод спутниковых геодезических измерений (определений)	$M_t = \sqrt{\frac{\Delta^2}{n}}$	—
99	200522,61	319942,53	—	—	Метод спутниковых геодезических измерений (определений)	$M_t = \sqrt{\frac{\Delta^2}{n}}$	—
100	200547,40	319943,90	—	—	Метод спутниковых геодезических измерений (определений)	$M_t = \sqrt{\frac{\Delta^2}{n}}$	—
н189У	—	—	200520,86	319942,87	Метод спутниковых геодезических измерений (определений)	$M_t = \sqrt{\frac{\Delta^2}{n}}$	—

2. Сведения о частях границ уточняемого земельного участка с кадастровым номером 05:44:000034:216

Обозначение части границ		Горизонтальное проложение (S), м	Описание прохождения части границ	Сведения о согласовании местоположения границ(согласовано/спорное)
от т.	до т.			

КАРТА-ПЛАН ТЕРРИТОРИИ

Сведения об уточняемых земельных участках, необходимые для исправления реестровых ошибок в сведениях о местоположении их границ

1	2	3	4	5
н189У	н119У	25,98	—	согласовано
н119У	н118У	14,00	—	согласовано
н118У	н191У	27,36	—	согласовано
н191У	н189У	14,26	—	согласовано

3. Характеристики уточняемого земельного участка с кадастровым номером 05:44:000034:216

№ п/п	Наименование характеристик земельного участка	Значение характеристики
1	2	3
1.	Сведения об адресе земельного участка	Российская Федерация, Республика Дагестан, г.о. город Буйнакск, г Буйнакск, ул Казали Джанмурзаева, з/у 15
1.1.	Сведения об ином месте нахождения земельного участка, не являющегося объектом адресации, в структурированном виде	—
1.2.	Дополнительные сведения о месте нахождения земельного участка	—
2.	Площадь земельного участка ± величина погрешности определения(вычисления) площади (**Р ± ΔР**), **м^2**	376±7
3.	Формула, примененная для вычисления предельной погрешности определения площади земельного участка, с подставленными значениями и итоговые (вычисленные) значения (**ΔР**), м2	$\Delta P = 3{,}5 \cdot M_t \cdot \sqrt{P_{док}} = 3{,}5 \cdot 0{,}10 \cdot \sqrt{362} = 7$
4.	Площадь земельного участка согласно сведениям Единого государственного реестра недвижимости (**Ркад**), **м^2**	362
5.	Оценка расхождения **Р** и **Ркад (Р – Ркад), м^2**	14
6.	Предельный минимальный и максимальный размеры земельного участка (**Рмин и Рмакс), м^2**	—
7.	Кадастровый или иной государственный учетный номер (инвентарный) здания, сооружения, объекта незавершенного строительства, расположенного на земельном участке	—
8.	Вид (виды) разрешенного использования	Под жилую застройку Индивидуальную
8.1.	Дополнительные сведения об использовании земельного участка	—
9.	Сведения о земельных участках (землях общего пользования, территории общего пользования), посредством которых обеспечивается доступ	—
10.	Иные сведения	—

КАРТА-ПЛАН ТЕРРИТОРИИ

Сведения об уточняемых земельных участках, необходимые для исправления реестровых ошибок в сведениях о местоположении их границ

4. Пояснения к сведениям об уточняемом земельном участке с кадастровым номером 05:44:000034:216 :

1.	—

1. Сведения о характерных точках границ уточняемого земельного участка с кадастровым номером 05:44:000034:217

Система координат МСК-05 **Зона №** 1

Обозначение характерных точек границ	Координаты, м				Метод определения координат	Формулы, примененные для расчета средней квадратической погрешности определения координат характерных точек границ (M_t), с подставленными в такие формулы значениями и итоговые (вычисленные) значения M_t, м	Описание закрепления точки
	содержатся в Едином государственном реестре недвижимости		определены в результате выполнения комплексных кадастровых работ				
	X	Y	X	Y			
1	2	3	4	5	6	7	8
н13У	—	—	200560,90	320122,91	Метод спутниковых геодезических измерений (определений)	$M_t = \sqrt{\frac{\Delta^2}{n}}$	—
н14У	—	—	200554,10	320154,05	Метод спутниковых геодезических измерений (определений)	$M_t = \sqrt{\frac{\Delta^2}{n}}$	—
н6У	—	—	200552,52	320153,89	Метод спутниковых геодезических измерений (определений)	$M_t = \sqrt{\frac{\Delta^2}{n}}$	—
н12У	—	—	200538,01	320152,92	Метод спутниковых геодезических измерений (определений)	$M_t = \sqrt{\frac{\Delta^2}{n}}$	—
н15У	—	—	200540,36	320128,67	Метод спутниковых геодезических измерений (определений)	$M_t = \sqrt{\frac{\Delta^2}{n}}$	—

КАРТА-ПЛАН ТЕРРИТОРИИ

Сведения об уточняемых земельных участках, необходимые для исправления реестровых ошибок в сведениях о местоположении их границ

н16У	—	—	200542,49	320119,36	Метод спутниковых геодезических измерений (определений)	$M_t = \sqrt{\frac{\Delta^2}{n}}$	—
89	200544,54	320117,31	—	—	Метод спутниковых геодезических измерений (определений)	$M_t = \sqrt{\frac{\Delta^2}{n}}$	—
90	200564,04	320123,10	—	—	Метод спутниковых геодезических измерений (определений)	$M_t = \sqrt{\frac{\Delta^2}{n}}$	—
91	200556,08	320153,09	—	—	Метод спутниковых геодезических измерений (определений)	$M_t = \sqrt{\frac{\Delta^2}{n}}$	—
92	200541,08	320152,71	—	—	Метод спутниковых геодезических измерений (определений)	$M_t = \sqrt{\frac{\Delta^2}{n}}$	—
н13У	—	—	200560,90	320122,91	Метод спутниковых геодезических измерений (определений)	$M_t = \sqrt{\frac{\Delta^2}{n}}$	—

2. Сведения о частях границ уточняемого земельного участка с кадастровым номером 05:44:000034:217

Обозначение части границ		Горизонтальное проложение (S), м	Описание прохождения части границ	Сведения о согласовании местоположения границ(согласовано/спорное)
от т.	до т.			
1	2	3	4	5
н13У	н14У	31,87	—	согласовано
н14У	н6У	1,59	—	согласовано
н6У	н12У	14,54	—	согласовано
н12У	н15У	24,36	—	согласовано
н15У	н16У	9,55	—	согласовано

КАРТА-ПЛАН ТЕРРИТОРИИ

Сведения об уточняемых земельных участках, необходимые для исправления реестровых ошибок в сведениях о местоположении их границ

н16У	н13У	18,75	—	согласовано

3. Характеристики уточняемого земельного участка с кадастровым номером 05:44:000034:217

№ п/п	Наименование характеристик земельного участка	Значение характеристики
1	2	3
1.	Сведения об адресе земельного участка	—
1.1.	Сведения об ином месте нахождения земельного участка, не являющегося объектом адресации, в структурированном виде	Республика Дагестан, г. Буйнакск, ул. Ш.Шамхалова №57
1.2.	Дополнительные сведения о месте нахождения земельного участка	—
2.	Площадь земельного участка ± величина погрешности определения(вычисления) площади (**Р ± ΔР**), **м²**	586±8
3.	Формула, примененная для вычисления предельной погрешности определения площади земельного участка, с подставленными значениями и итоговые (вычисленные) значения (**ΔР**), м2	$\Delta P = 3,5 \cdot M_t \cdot \sqrt{P_{док}} = 3,5 \cdot 0,10 \cdot \sqrt{581} = 8$
4.	Площадь земельного участка согласно сведениям Единого государственного реестра недвижимости (**Ркад**), **м²**	581
5.	Оценка расхождения **Р** и **Ркад (Р – Ркад), м²**	5
6.	Предельный минимальный и максимальный размеры земельного участка (**Рмин и Рмакс), м²**	—
7.	Кадастровый или иной государственный учетный номер (инвентарный) здания, сооружения, объекта незавершенного строительства, расположенного на земельном участке	05:44:000033:486
8.	Вид (виды) разрешенного использования	Под жилую застройку.
8.1.	Дополнительные сведения об использовании земельного участка	—
9.	Сведения о земельных участках (землях общего пользования, территории общего пользования), посредством которых обеспечивается доступ	—
10.	Иные сведения	—

4. Пояснения к сведениям об уточняемом земельном участке с кадастровым номером 05:44:000034:217 :

1.	—

1. Сведения о характерных точках границ уточняемого земельного участка с кадастровым номером 05:44:000034:218

Система координат МСК-05 **Зона №** 1

КАРТА-ПЛАН ТЕРРИТОРИИ

Сведения об уточняемых земельных участках, необходимые для исправления реестровых ошибок в сведениях о местоположении их границ

Обозначение характерных точек границ	Координаты, м				Метод определения координат	Формулы, примененные для расчета средней квадратической погрешности определения координат характерных точек границ (M_t), с подставленными в такие формулы значениями и итоговые (вычисленные) значения M_t, м	Описание закрепления точки
	содержатся в Едином государственном реестре недвижимости		определены в результате выполнения комплексных кадастровых работ				
	X	Y	X	Y			
1	2	3	4	5	6	7	8
н287У	—	—	200338,73	320015,57	Метод спутниковых геодезических измерений (определений)	$M_t = \sqrt{\frac{\Delta^2}{n}}$	—
н288У	—	—	200341,32	320016,11	Метод спутниковых геодезических измерений (определений)	$M_t = \sqrt{\frac{\Delta^2}{n}}$	—
н283У	—	—	200339,44	320026,02	Метод спутниковых геодезических измерений (определений)	$M_t = \sqrt{\frac{\Delta^2}{n}}$	—
н286У	—	—	200321,90	320022,80	Метод спутниковых геодезических измерений (определений)	$M_t = \sqrt{\frac{\Delta^2}{n}}$	—
н289У	—	—	200323,98	320012,67	Метод спутниковых геодезических измерений (определений)	$M_t = \sqrt{\frac{\Delta^2}{n}}$	—
113	200341,80	320025,98	—	—	Метод спутниковых геодезических измерений (определений)	$M_t = \sqrt{\frac{\Delta^2}{n}}$	—

КАРТА-ПЛАН ТЕРРИТОРИИ

Сведения об уточняемых земельных участках, необходимые для исправления реестровых ошибок в сведениях о местоположении их границ

114	200324,08	320022,35	—	—	Метод спутниковых геодезических измерений (определений)	$M_t = \sqrt{\frac{\Delta^2}{n}}$	—
115	200326,12	320012,55	—	—	Метод спутниковых геодезических измерений (определений)	$M_t = \sqrt{\frac{\Delta^2}{n}}$	—
116	200343,79	320016,18	—	—	Метод спутниковых геодезических измерений (определений)	$M_t = \sqrt{\frac{\Delta^2}{n}}$	—
н287У	—	—	200338,73	320015,57	Метод спутниковых геодезических измерений (определений)	$M_t = \sqrt{\frac{\Delta^2}{n}}$	—

2. Сведения о частях границ уточняемого земельного участка с кадастровым номером 05:44:000034:218

Обозначение части границ		Горизонтальное проложение (S), м	Описание прохождения части границ	Сведения о согласовании местоположения границ(согласовано/спорное)
от т.	до т.			
1	2	3	4	5
н287У	н288У	2,65	—	согласовано
н288У	н283У	10,09	—	согласовано
н283У	н286У	17,83	—	согласовано
н286У	н289У	10,34	—	согласовано
н289У	н287У	15,03	—	согласовано

3. Характеристики уточняемого земельного участка с кадастровым номером 05:44:000034:218

№ п/п	Наименование характеристик земельного участка	Значение характеристики
1	2	3
1.	Сведения об адресе земельного участка	—
1.1.	Сведения об ином месте нахождения земельного участка, не являющегося объектом адресации, в структурированном виде	Республика Дагестан, г. Буйнакск, ул. Гаджиева, №1
1.2.	Дополнительные сведения о месте нахождения земельного участка	—
2.	Площадь земельного участка ± величина погрешности	181±5

КАРТА-ПЛАН ТЕРРИТОРИИ

Сведения об уточняемых земельных участках, необходимые для исправления реестровых ошибок в сведениях о местоположении их границ

1	2	3
	определения(вычисления) площади (**Р ± ΔР**), **м²**	
3.	Формула, примененная для вычисления предельной погрешности определения площади земельного участка, с подставленными значениями и итоговые (вычисленные) значения (**ΔР**), м2	$\Delta P = 3{,}5 \cdot M_t \cdot \sqrt{P_{док}} = 3{,}5 \cdot 0{,}10 \cdot \sqrt{180} = 5$
4.	Площадь земельного участка согласно сведениям Единого государственного реестра недвижимости (**Ркад**), **м²**	180
5.	Оценка расхождения **Р** и **Ркад (Р – Ркад), м²**	1
6.	Предельный минимальный и максимальный размеры земельного участка (**Рмин и Рмакс), м²**	—
7.	Кадастровый или иной государственный учетный номер (инвентарный) здания, сооружения, объекта незавершенного строительства, расположенного на земельном участке	—
8.	Вид (виды) разрешенного использования	Под жилую застройку Индивидуальную
8.1.	Дополнительные сведения об использовании земельного участка	—
9.	Сведения о земельных участках (землях общего пользования, территории общего пользования), посредством которых обеспечивается доступ	—
10.	Иные сведения	—

4. Пояснения к сведениям об уточняемом земельном участке с кадастровым номером 05:44:000034:218 :

1.	—

1. Сведения о характерных точках границ уточняемого земельного участка с кадастровым номером 05:44:000034:220

Система координат МСК-05 **Зона №** 1

Обозначение характерных точек границ	Координаты, м				Метод определения координат	Формулы, примененные для расчета средней квадратической погрешности определения координат характерных точек границ (M_t), с подставленными в такие формулы значениями и итоговые (вычисленные) значения M_t, м	Описание закрепления точки
	содержатся в Едином государственном реестре недвижимости		определены в результате выполнения комплексных кадастровых работ				
	X	Y	X	Y			
1	2	3	4	5	6	7	8

КАРТА-ПЛАН ТЕРРИТОРИИ

Сведения об уточняемых земельных участках, необходимые для исправления реестровых ошибок в сведениях о местоположении их границ

н364У	—	—	200220,88	319781,32	Метод спутниковых геодезических измерений (определений)	$M_t = \sqrt{\frac{\Delta^2}{n}}$	—
н365У	—	—	200209,10	319867,07	Метод спутниковых геодезических измерений (определений)	$M_t = \sqrt{\frac{\Delta^2}{n}}$	—
н366У	—	—	200206,69	319884,17	Метод спутниковых геодезических измерений (определений)	$M_t = \sqrt{\frac{\Delta^2}{n}}$	—
н367У	—	—	200203,47	319907,05	Метод спутниковых геодезических измерений (определений)	$M_t = \sqrt{\frac{\Delta^2}{n}}$	—
н368У	—	—	200205,02	319907,28	Метод спутниковых геодезических измерений (определений)	$M_t = \sqrt{\frac{\Delta^2}{n}}$	—
н369У	—	—	200229,10	319910,77	Метод спутниковых геодезических измерений (определений)	$M_t = \sqrt{\frac{\Delta^2}{n}}$	—
н370У	—	—	200237,40	319911,95	Метод спутниковых геодезических измерений (определений)	$M_t = \sqrt{\frac{\Delta^2}{n}}$	—
н371У	—	—	200261,29	319962,07	Метод спутниковых геодезических измерений (определений)	$M_t = \sqrt{\frac{\Delta^2}{n}}$	—
н372У	—	—	200260,83	319974,47	Метод спутниковых геодезических	$M_t = \sqrt{\frac{\Delta^2}{n}}$	—

КАРТА-ПЛАН ТЕРРИТОРИИ

Сведения об уточняемых земельных участках, необходимые для исправления реестровых ошибок в сведениях о местоположении их границ

					измерений (определений)		
н373У	—	—	200259,64	319974,78	Метод спутниковых геодезических измерений (определений)	$M_t = \sqrt{\frac{\Delta^2}{n}}$	—
н374У	—	—	200234,82	319936,82	Метод спутниковых геодезических измерений (определений)	$M_t = \sqrt{\frac{\Delta^2}{n}}$	—
н375У	—	—	200184,83	319936,42	Метод спутниковых геодезических измерений (определений)	$M_t = \sqrt{\frac{\Delta^2}{n}}$	—
н361У	—	—	200185,42	319927,64	Метод спутниковых геодезических измерений (определений)	$M_t = \sqrt{\frac{\Delta^2}{n}}$	—
н360У	—	—	200191,21	319813,93	Метод спутниковых геодезических измерений (определений)	$M_t = \sqrt{\frac{\Delta^2}{n}}$	—
н376У	—	—	200206,53	319816,05	Метод спутниковых геодезических измерений (определений)	$M_t = \sqrt{\frac{\Delta^2}{n}}$	—
н377У	—	—	200212,90	319780,09	Метод спутниковых геодезических измерений (определений)	$M_t = \sqrt{\frac{\Delta^2}{n}}$	—
101	200214,98	319778,52	—	—	Метод спутниковых геодезических измерений (определений)	$M_t = \sqrt{\frac{\Delta^2}{n}}$	—

КАРТА-ПЛАН ТЕРРИТОРИИ

Сведения об уточняемых земельных участках, необходимые для исправления реестровых ошибок в сведениях о местоположении их границ

112	200223,02	319779,51	—	—	Метод спутниковых геодезических измерений (определений)	$M_t = \sqrt{\frac{\Delta^2}{n}}$	—
111	200205,02	319907,28	—	—	Метод спутниковых геодезических измерений (определений)	$M_t = \sqrt{\frac{\Delta^2}{n}}$	—
110	200239,37	319912,14	—	—	Метод спутниковых геодезических измерений (определений)	$M_t = \sqrt{\frac{\Delta^2}{n}}$	—
109	200261,97	319961,46	—	—	Метод спутниковых геодезических измерений (определений)	$M_t = \sqrt{\frac{\Delta^2}{n}}$	—
108	200261,43	319973,98	—	—	Метод спутниковых геодезических измерений (определений)	$M_t = \sqrt{\frac{\Delta^2}{n}}$	—
107	200254,32	319962,37	—	—	Метод спутниковых геодезических измерений (определений)	$M_t = \sqrt{\frac{\Delta^2}{n}}$	—
106	200240,05	319937,29	—	—	Метод спутниковых геодезических измерений (определений)	$M_t = \sqrt{\frac{\Delta^2}{n}}$	—
105	200239,00	319935,49	—	—	Метод спутниковых геодезических измерений (определений)	$M_t = \sqrt{\frac{\Delta^2}{n}}$	—
104	200184,98	319934,69	—	—	Метод спутниковых геодезических	$M_t = \sqrt{\frac{\Delta^2}{n}}$	—

КАРТА-ПЛАН ТЕРРИТОРИИ

Сведения об уточняемых земельных участках, необходимые для исправления реестровых ошибок в сведениях о местоположении их границ

					измерений (определений)		
103	200192,37	319813,69	—	—	Метод спутниковых геодезических измерений (определений)	$M_t = \sqrt{\frac{\Delta^2}{n}}$	—
102	200208,46	319814,57	—	—	Метод спутниковых геодезических измерений (определений)	$M_t = \sqrt{\frac{\Delta^2}{n}}$	—
н364У	—	—	200220,88	319781,32	Метод спутниковых геодезических измерений (определений)	$M_t = \sqrt{\frac{\Delta^2}{n}}$	—

2. Сведения о частях границ уточняемого земельного участка с кадастровым номером 05:44:000034:220

Обозначение части границ		Горизонтальное проложение (S), м	Описание прохождения части границ	Сведения о согласовании местоположения границ(согласовано/спорное)
от т.	до т.			
1	2	3	4	5
н364У	н365У	86,56	—	согласовано
н365У	н366У	17,27	—	согласовано
н366У	н367У	23,11	—	согласовано
н367У	н368У	1,57	—	согласовано
н368У	н369У	24,33	—	согласовано
н369У	н370У	8,38	—	согласовано
н370У	н371У	55,52	—	согласовано
н371У	н372У	12,41	—	согласовано
н372У	н373У	1,23	—	согласовано
н373У	н374У	45,35	—	согласовано
н374У	н375У	49,99	—	согласовано
н375У	н361У	8,80	—	согласовано
н361У	н360У	113,86	—	согласовано
н360У	н376У	15,47	—	согласовано
н376У	н377У	36,52	—	согласовано

КАРТА-ПЛАН ТЕРРИТОРИИ

Сведения об уточняемых земельных участках, необходимые для исправления реестровых ошибок в сведениях о местоположении их границ

н377У	н364У	8,07	—	согласовано

3. Характеристики уточняемого земельного участка с кадастровым номером 05:44:000034:220

№ п/п	Наименование характеристик земельного участка	Значение характеристики
1	2	3
1.	Сведения об адресе земельного участка	—
1.1.	Сведения об ином месте нахождения земельного участка, не являющегося объектом адресации, в структурированном виде	Республика Дагестан, г. Буйнакск, ул. Ш.Шамхалова
1.2.	Дополнительные сведения о месте нахождения земельного участка	—
2.	Площадь земельного участка ± величина погрешности определения(вычисления) площади (**Р ± ΔР**), **м²**	4216±23
3.	Формула, примененная для вычисления предельной погрешности определения площади земельного участка, с подставленными значениями и итоговые (вычисленные) значения (**ΔР**), м2	$\Delta P = 3{,}5 \cdot M_t \cdot \sqrt{P_{док}} = 3{,}5 \cdot 0{,}10 \cdot \sqrt{4216} = 23$
4.	Площадь земельного участка согласно сведениям Единого государственного реестра недвижимости (**Ркад**), **м²**	4216
5.	Оценка расхождения **Р** и **Ркад (Р – Ркад), м²**	0
6.	Предельный минимальный и максимальный размеры земельного участка (**Рмин и Рмакс), м²**	—
7.	Кадастровый или иной государственный учетный номер (инвентарный) здания, сооружения, объекта незавершенного строительства, расположенного на земельном участке	—
8.	Вид (виды) разрешенного использования	Для эксплуатации и обслуживания нежилого производственного помещения
8.1.	Дополнительные сведения об использовании земельного участка	—
9.	Сведения о земельных участках (землях общего пользования, территории общего пользования), посредством которых обеспечивается доступ	—
10.	Иные сведения	—

4. Пояснения к сведениям об уточняемом земельном участке с кадастровым номером 05:44:000034:220 :

1.	—

1. Сведения о характерных точках границ уточняемого земельного участка с кадастровым номером 05:44:000034:221

Система координат МСК-05 **Зона №** 1

КАРТА-ПЛАН ТЕРРИТОРИИ

Сведения об уточняемых земельных участках, необходимые для исправления реестровых ошибок в сведениях о местоположении их границ

Обозначение характерных точек границ	Координаты, м				Метод определения координат	Формулы, примененные для расчета средней квадратической погрешности определения координат характерных точек границ (M_t), с подставленными в такие формулы значениями и итоговые (вычисленные) значения M_t, м	Описание закрепления точки
	содержатся в Едином государственном реестре недвижимости		определены в результате выполнения комплексных кадастровых работ				
	X	Y	X	Y			
1	2	3	4	5	6	7	8
н268У	—	—	200391,57	320035,93	Метод спутниковых геодезических измерений (определений)	$M_t = \sqrt{\frac{\Delta^2}{n}}$	—
н272У	—	—	200405,36	320037,76	Метод спутниковых геодезических измерений (определений)	$M_t = \sqrt{\frac{\Delta^2}{n}}$	—
н273У	—	—	200404,69	320045,78	Метод спутниковых геодезических измерений (определений)	$M_t = \sqrt{\frac{\Delta^2}{n}}$	—
н274У	—	—	200372,29	320042,33	Метод спутниковых геодезических измерений (определений)	$M_t = \sqrt{\frac{\Delta^2}{n}}$	—
н275У	—	—	200362,59	320041,67	Метод спутниковых геодезических измерений (определений)	$M_t = \sqrt{\frac{\Delta^2}{n}}$	—
н269У	—	—	200363,05	320033,78	Метод спутниковых геодезических измерений (определений)	$M_t = \sqrt{\frac{\Delta^2}{n}}$	—

КАРТА-ПЛАН ТЕРРИТОРИИ

Сведения об уточняемых земельных участках, необходимые для исправления реестровых ошибок в сведениях о местоположении их границ

140	200408,20	320037,55	—	—	Метод спутниковых геодезических измерений (определений)	$M_t = \sqrt{\frac{\Delta^2}{n}}$	—
141	200407,42	320045,21	—	—	Метод спутниковых геодезических измерений (определений)	$M_t = \sqrt{\frac{\Delta^2}{n}}$	—
142	200363,80	320040,71	—	—	Метод спутниковых геодезических измерений (определений)	$M_t = \sqrt{\frac{\Delta^2}{n}}$	—
143	200364,60	320033,00	—	—	Метод спутниковых геодезических измерений (определений)	$M_t = \sqrt{\frac{\Delta^2}{n}}$	—
н268У	—	—	200391,57	320035,93	Метод спутниковых геодезических измерений (определений)	$M_t = \sqrt{\frac{\Delta^2}{n}}$	—

2. Сведения о частях границ уточняемого земельного участка с кадастровым номером 05:44:000034:221

Обозначение части границ		Горизонтальное проложение (S), м	Описание прохождения части границ	Сведения о согласовании местоположения границ(согласовано/спорное)
от т.	до т.			
1	2	3	4	5
н268У	н272У	13,91	—	согласовано
н272У	н273У	8,05	—	согласовано
н273У	н274У	32,58	—	согласовано
н274У	н275У	9,72	—	согласовано
н275У	н269У	7,90	—	согласовано
н269У	н268У	28,60	—	согласовано

3. Характеристики уточняемого земельного участка с кадастровым номером 05:44:000034:221

№ п/п	Наименование характеристик земельного участка	Значение характеристики
1	2	3

Лист №

КАРТА-ПЛАН ТЕРРИТОРИИ

Сведения об уточняемых земельных участках, необходимые для исправления реестровых ошибок в сведениях о местоположении их границ

1	2	3
1.	Сведения об адресе земельного участка	Российская Федерация, Республика Дагестан, г.о. город Буйнакск, г Буйнакск, ул им хирурга Гаджиева, з/у 2а
1.1.	Сведения об ином месте нахождения земельного участка, не являющегося объектом адресации, в структурированном виде	—
1.2.	Дополнительные сведения о месте нахождения земельного участка	—
2.	Площадь земельного участка ± величина погрешности определения(вычисления) площади (**Р ± ΔР**), **м^2**	343±6
3.	Формула, примененная для вычисления предельной погрешности определения площади земельного участка, с подставленными значениями и итоговые (вычисленные) значения (**ΔР**), м2	$\Delta P = 3{,}5 \cdot M_t \cdot \sqrt{P_{док}} = 3{,}5 \cdot 0{,}10 \cdot \sqrt{338} = 6$
4.	Площадь земельного участка согласно сведениям Единого государственного реестра недвижимости (**Ркад**), **м^2**	338
5.	Оценка расхождения **Р** и **Ркад (Р – Ркад), м^2**	5
6.	Предельный минимальный и максимальный размеры земельного участка (**Рмин и Рмакс), м^2**	—
7.	Кадастровый или иной государственный учетный номер (инвентарный) здания, сооружения, объекта незавершенного строительства, расположенного на земельном участке	—
8.	Вид (виды) разрешенного использования	Под жилую застройку Индивидуальную
8.1.	Дополнительные сведения об использовании земельного участка	—
9.	Сведения о земельных участках (землях общего пользования, территории общего пользования), посредством которых обеспечивается доступ	—
10.	Иные сведения	—

4. Пояснения к сведениям об уточняемом земельном участке с кадастровым номером 05:44:000034:221 :

1.	—

1. Сведения о характерных точках границ уточняемого земельного участка с кадастровым номером 05:44:000034:222

Система координат МСК-05 **Зона №** 1

КАРТА-ПЛАН ТЕРРИТОРИИ

Сведения об уточняемых земельных участках, необходимые для исправления реестровых ошибок в сведениях о местоположении их границ

Обозначение характерных точек границ	Координаты, м				Метод определения координат	Формулы, примененные для расчета средней квадратической погрешности определения координат характерных точек границ (M_t), с подставленными в такие формулы значениями и итоговые (вычисленные) значения M_t, м	Описание закрепления точки
	содержатся в Едином государственном реестре недвижимости		определены в результате выполнения комплексных кадастровых работ				
	X	Y	X	Y			
1	2	3	4	5	6	7	8
н443У	—	—	201033,54	320201,48	Метод спутниковых геодезических измерений (определений)	$M_t = \sqrt{\frac{\Delta^2}{n}}$	—
н444У	—	—	201034,74	320251,48	Метод спутниковых геодезических измерений (определений)	$M_t = \sqrt{\frac{\Delta^2}{n}}$	—
н445У	—	—	201004,74	320252,21	Метод спутниковых геодезических измерений (определений)	$M_t = \sqrt{\frac{\Delta^2}{n}}$	—
н446У	—	—	201003,54	320202,21	Метод спутниковых геодезических измерений (определений)	$M_t = \sqrt{\frac{\Delta^2}{n}}$	—
303	201033,54	320201,48	—	—	Метод спутниковых геодезических измерений (определений)	$M_t = \sqrt{\frac{\Delta^2}{n}}$	—
304	201034,74	320251,48	—	—	Метод спутниковых геодезических измерений (определений)	$M_t = \sqrt{\frac{\Delta^2}{n}}$	—

КАРТА-ПЛАН ТЕРРИТОРИИ

Сведения об уточняемых земельных участках, необходимые для исправления реестровых ошибок в сведениях о местоположении их границ

305	201004,74	320252,21	—	—	Метод спутниковых геодезических измерений (определений)	$M_t = \sqrt{\frac{\Delta^2}{n}}$	—
306	201003,54	320202,21	—	—	Метод спутниковых геодезических измерений (определений)	$M_t = \sqrt{\frac{\Delta^2}{n}}$	—
н443У	—	—	201033,54	320201,48	Метод спутниковых геодезических измерений (определений)	$M_t = \sqrt{\frac{\Delta^2}{n}}$	—

2. Сведения о частях границ уточняемого земельного участка с кадастровым номером 05:44:000034:222

Обозначение части границ		Горизонтальное проложение (S), м	Описание прохождения части границ	Сведения о согласовании местоположения границ(согласовано/спорное)
от т.	до т.			
1	2	3	4	5
н443У	н444У	50,01	—	согласовано
н444У	н445У	30,01	—	согласовано
н445У	н446У	50,01	—	согласовано
н446У	н443У	30,01	—	согласовано

3. Характеристики уточняемого земельного участка с кадастровым номером 05:44:000034:222

№ п/п	Наименование характеристик земельного участка	Значение характеристики
1	2	3
1.	Сведения об адресе земельного участка	—
1.1.	Сведения об ином месте нахождения земельного участка, не являющегося объектом адресации, в структурированном виде	респ Дагестан, г Буйнакск район очистных сооружений
1.2.	Дополнительные сведения о месте нахождения земельного участка	—
2.	Площадь земельного участка ± величина погрешности определения(вычисления) площади (**Р ± ΔР**), **м^2**	1501±14
3.	Формула, примененная для вычисления предельной погрешности определения площади земельного участка, с подставленными значениями и итоговые (вычисленные) значения (**ΔР**), м2	$\Delta P = 3{,}5 \cdot M_t \cdot \sqrt{P_{док}} = 3{,}5 \cdot 0{,}10 \cdot \sqrt{1500} = 14$
4.	Площадь земельного участка согласно сведениям Единого	1500

КАРТА-ПЛАН ТЕРРИТОРИИ

Сведения об уточняемых земельных участках, необходимые для исправления реестровых ошибок в сведениях о местоположении их границ

1	2	3
	государственного реестра недвижимости (**Ркад**), **м²**	
5.	Оценка расхождения **Р** и **Ркад (Р – Ркад), м²**	1
6.	Предельный минимальный и максимальный размеры земельного участка (**Рмин и Рмакс), м²**	—
7.	Кадастровый или иной государственный учетный номер (инвентарный) здания, сооружения, объекта незавершенного строительства, расположенного на земельном участке	—
8.	Вид (виды) разрешенного использования	Сельскохозяйственное использование
8.1.	Дополнительные сведения об использовании земельного участка	—
9.	Сведения о земельных участках (землях общего пользования, территории общего пользования), посредством которых обеспечивается доступ	—
10.	Иные сведения	—

4. Пояснения к сведениям об уточняемом земельном участке с кадастровым номером 05:44:000034:222 :

1.	—

1. Сведения о характерных точках границ уточняемого земельного участка с кадастровым номером 05:44:000034:225

Система координат МСК-05 **Зона № 1**

Обозначение характерных точек границ	Координаты, м				Метод определения координат	Формулы, примененные для расчета средней квадратической погрешности определения координат характерных точек границ (M_t), с подставленными в такие формулы значениями и итоговые (вычисленные) значения M_t, м	Описание закрепления точки
	содержатся в Едином государственном реестре недвижимости		определены в результате выполнения комплексных кадастровых работ				
	X	Y	X	Y			
1	2	3	4	5	6	7	8
н319У	—	—	200486,87	319859,39	Метод спутниковых геодезических измерений (определений)	$M_t = \sqrt{\frac{\Delta^2}{n}}$	—
н320У	—	—	200497,29	319861,11	Метод спутниковых геодезических измерений	$M_t = \sqrt{\frac{\Delta^2}{n}}$	—

КАРТА-ПЛАН ТЕРРИТОРИИ

Сведения об уточняемых земельных участках, необходимые для исправления реестровых ошибок в сведениях о местоположении их границ

					(определений)		
н321У	—	—	200492,44	319892,44	Метод спутниковых геодезических измерений (определений)	$M_t = \sqrt{\frac{\Delta^2}{n}}$	—
н322У	—	—	200481,70	319891,15	Метод спутниковых геодезических измерений (определений)	$M_t = \sqrt{\frac{\Delta^2}{n}}$	—
117	200497,29	319861,11	—	—	Метод спутниковых геодезических измерений (определений)	$M_t = \sqrt{\frac{\Delta^2}{n}}$	—
118	200492,28	319891,76	—	—	Метод спутниковых геодезических измерений (определений)	$M_t = \sqrt{\frac{\Delta^2}{n}}$	—
119	200492,19	319892,33	—	—	Метод спутниковых геодезических измерений (определений)	$M_t = \sqrt{\frac{\Delta^2}{n}}$	—
120	200481,70	319891,15	—	—	Метод спутниковых геодезических измерений (определений)	$M_t = \sqrt{\frac{\Delta^2}{n}}$	—
121	200487,06	319859,16	—	—	Метод спутниковых геодезических измерений (определений)	$M_t = \sqrt{\frac{\Delta^2}{n}}$	—
н319У	—	—	200486,87	319859,39	Метод спутниковых геодезических измерений (определений)	$M_t = \sqrt{\frac{\Delta^2}{n}}$	—

КАРТА-ПЛАН ТЕРРИТОРИИ

Сведения об уточняемых земельных участках, необходимые для исправления реестровых ошибок в сведениях о местоположении их границ

2. Сведения о частях границ уточняемого земельного участка с кадастровым номером 05:44:000034:225

Обозначение части границ		Горизонтальное проложение (S), м	Описание прохождения части границ	Сведения о согласовании местоположения границ(согласовано/спорное)
от т.	до т.			
1	2	3	4	5
н319У	н320У	10,56	—	согласовано
н320У	н321У	31,70	—	согласовано
н321У	н322У	10,82	—	согласовано
н322У	н319У	32,18	—	согласовано

3. Характеристики уточняемого земельного участка с кадастровым номером 05:44:000034:225

№ п/п	Наименование характеристик земельного участка	Значение характеристики
1	2	3
1.	Сведения об адресе земельного участка	—
1.1.	Сведения об ином месте нахождения земельного участка, не являющегося объектом адресации, в структурированном виде	Респ. Дагестан, г. Буйнакск, ул. Шамхалова № 9 "В"
1.2.	Дополнительные сведения о месте нахождения земельного участка	—
2.	Площадь земельного участка ± величина погрешности определения(вычисления) площади (**Р ± ΔР**), **м^2**	341±6
3.	Формула, примененная для вычисления предельной погрешности определения площади земельного участка, с подставленными значениями и итоговые (вычисленные) значения (**ΔР**), м2	$\Delta P = 3{,}5 \cdot M_t \cdot \sqrt{P_{док}} = 3{,}5 \cdot 0{,}10 \cdot \sqrt{338} = 6$
4.	Площадь земельного участка согласно сведениям Единого государственного реестра недвижимости (**Ркад**), **м^2**	338
5.	Оценка расхождения **Р** и **Ркад (Р – Ркад), м^2**	3
6.	Предельный минимальный и максимальный размеры земельного участка (**Рмин и Рмакс), м^2**	—
7.	Кадастровый или иной государственный учетный номер (инвентарный) здания, сооружения, объекта незавершенного строительства, расположенного на земельном участке	—
8.	Вид (виды) разрешенного использования	Для индивидуального жилищного строительства
8.1.	Дополнительные сведения об использовании земельного участка	—
9.	Сведения о земельных участках (землях общего пользования, территории общего пользования), посредством которых обеспечивается доступ	—

КАРТА-ПЛАН ТЕРРИТОРИИ

Сведения об уточняемых земельных участках, необходимые для исправления реестровых ошибок в сведениях о местоположении их границ

1	2	3
10.	Иные сведения	—

4. Пояснения к сведениям об уточняемом земельном участке с кадастровым номером 05:44:000034:225 :

1.	—

1. Сведения о характерных точках границ уточняемого земельного участка с кадастровым номером 05:44:000034:256

Система координат МСК-05 **Зона № 1**

Обозначение характерных точек границ	Координаты, м				Метод определения координат	Формулы, примененные для расчета средней квадратической погрешности определения координат характерных точек границ (M_t), с подставленными в такие формулы значениями и итоговые (вычисленные) значения M_t, м	Описание закрепления точки
	содержатся в Едином государственном реестре недвижимости		определены в результате выполнения комплексных кадастровых работ				
	X	Y	X	Y			
1	2	3	4	5	6	7	8
н16У	—	—	200542,49	320119,36	Метод спутниковых геодезических измерений (определений)	$M_t = \sqrt{\frac{\Delta^2}{n}}$	—
н15У	—	—	200540,36	320128,67	Метод спутниковых геодезических измерений (определений)	$M_t = \sqrt{\frac{\Delta^2}{n}}$	—
н12У	—	—	200538,01	320152,92	Метод спутниковых геодезических измерений (определений)	$M_t = \sqrt{\frac{\Delta^2}{n}}$	—
н11У	—	—	200527,13	320152,02	Метод спутниковых геодезических измерений (определений)	$M_t = \sqrt{\frac{\Delta^2}{n}}$	—

КАРТА-ПЛАН ТЕРРИТОРИИ

Сведения об уточняемых земельных участках, необходимые для исправления реестровых ошибок в сведениях о местоположении их границ

н17У	—	—	200524,67	320151,62	Метод спутниковых геодезических измерений (определений)	$M_t = \sqrt{\frac{\Delta^2}{n}}$	—
н18У	—	—	200527,78	320117,79	Метод спутниковых геодезических измерений (определений)	$M_t = \sqrt{\frac{\Delta^2}{n}}$	—
190	200544,33	320119,44	—	—	Метод спутниковых геодезических измерений (определений)	$M_t = \sqrt{\frac{\Delta^2}{n}}$	—
92	200541,08	320152,71	—	—	Метод спутниковых геодезических измерений (определений)	$M_t = \sqrt{\frac{\Delta^2}{n}}$	—
127	200529,29	320152,71	—	—	Метод спутниковых геодезических измерений (определений)	$M_t = \sqrt{\frac{\Delta^2}{n}}$	—
191	200528,15	320152,70	—	—	Метод спутниковых геодезических измерений (определений)	$M_t = \sqrt{\frac{\Delta^2}{n}}$	—
192	200531,12	320117,52	—	—	Метод спутниковых геодезических измерений (определений)	$M_t = \sqrt{\frac{\Delta^2}{n}}$	—
н16У	—	—	200542,49	320119,36	Метод спутниковых геодезических измерений (определений)	$M_t = \sqrt{\frac{\Delta^2}{n}}$	—

КАРТА-ПЛАН ТЕРРИТОРИИ

Сведения об уточняемых земельных участках, необходимые для исправления реестровых ошибок в сведениях о местоположении их границ

2. Сведения о частях границ уточняемого земельного участка с кадастровым номером 05:44:000034:256

Обозначение части границ		Горизонтальное проложение (S), м	Описание прохождения части границ	Сведения о согласовании местоположения границ(согласовано/спорное)
от т.	до т.			
1	2	3	4	5
н16У	н15У	9,55	—	согласовано
н15У	н12У	24,36	—	согласовано
н12У	н11У	10,92	—	согласовано
н11У	н17У	2,49	—	согласовано
н17У	н18У	33,97	—	согласовано
н18У	н16У	14,79	—	согласовано

3. Характеристики уточняемого земельного участка с кадастровым номером 05:44:000034:256

№ п/п	Наименование характеристик земельного участка	Значение характеристики
1	2	3
1.	Сведения об адресе земельного участка	Российская Федерация, Республика Дагестан, г.о. город Буйнакск, г Буйнакск, ул Адильханова Адильхана Магомед-Саидовича, з/у 61
1.1.	Сведения об ином месте нахождения земельного участка, не являющегося объектом адресации, в структурированном виде	—
1.2.	Дополнительные сведения о месте нахождения земельного участка	—
2.	Площадь земельного участка ± величина погрешности определения(вычисления) площади (**Р ± ΔР**), **м^2**	464±7
3.	Формула, примененная для вычисления предельной погрешности определения площади земельного участка, с подставленными значениями и итоговые (вычисленные) значения (**ΔР**), м2	$\Delta P = 3{,}5 \cdot M_t \cdot \sqrt{P_{док}} = 3{,}5 \cdot 0{,}10 \cdot \sqrt{450} = 7$
4.	Площадь земельного участка согласно сведениям Единого государственного реестра недвижимости (**Ркад**), **м^2**	450
5.	Оценка расхождения **Р** и **Ркад (Р – Ркад), м^2**	14
6.	Предельный минимальный и максимальный размеры земельного участка (**Рмин и Рмакс), м^2**	—
7.	Кадастровый или иной государственный учетный номер (инвентарный) здания, сооружения, объекта незавершенного строительства, расположенного на земельном участке	05:44:000033:486
8.	Вид (виды) разрешенного использования	под индивидуальное жилищное строительство

КАРТА-ПЛАН ТЕРРИТОРИИ

Сведения об уточняемых земельных участках, необходимые для исправления реестровых ошибок в сведениях о местоположении их границ

1	2	3
8.1.	Дополнительные сведения об использовании земельного участка	—
9.	Сведения о земельных участках (землях общего пользования, территории общего пользования), посредством которых обеспечивается доступ	—
10.	Иные сведения	—

4. Пояснения к сведениям об уточняемом земельном участке с кадастровым номером 05:44:000034:256 :

1.	—

1. Сведения о характерных точках границ уточняемого земельного участка с кадастровым номером 05:44:000034:257

Система координат МСК-05 **Зона №** 1

Обозначение характерных точек границ	Координаты, м				Метод определения координат	Формулы, примененные для расчета средней квадратической погрешности определения координат характерных точек границ (M_t), с подставленными в такие формулы значениями и итоговые (вычисленные) значения M_t, м	Описание закрепления точки
	содержатся в Едином государственном реестре недвижимости		определены в результате выполнения комплексных кадастровых работ				
	X	Y	X	Y			
1	2	3	4	5	6	7	8
н231У	—	—	200449,65	320087,42	Метод спутниковых геодезических измерений (определений)	$M_t = \sqrt{\frac{\Delta^2}{n}}$	—
н230У	—	—	200447,74	320104,32	Метод спутниковых геодезических измерений (определений)	$M_t = \sqrt{\frac{\Delta^2}{n}}$	—
н229У	—	—	200442,83	320103,64	Метод спутниковых геодезических измерений (определений)	$M_t = \sqrt{\frac{\Delta^2}{n}}$	—
н234У	—	—	200413,42	320099,68	Метод спутниковых геодезических измерений	$M_t = \sqrt{\frac{\Delta^2}{n}}$	—

КАРТА-ПЛАН ТЕРРИТОРИИ

Сведения об уточняемых земельных участках, необходимые для исправления реестровых ошибок в сведениях о местоположении их границ

					(определений)		
н235У	—	—	200415,65	320082,95	Метод спутниковых геодезических измерений (определений)	$M_t = \sqrt{\frac{\Delta^2}{n}}$	—
132	200414,11	320099,63	—	—	Метод спутниковых геодезических измерений (определений)	$M_t = \sqrt{\frac{\Delta^2}{n}}$	—
135	200416,43	320083,12	—	—	Метод спутниковых геодезических измерений (определений)	$M_t = \sqrt{\frac{\Delta^2}{n}}$	—
134	200449,73	320087,44	—	—	Метод спутниковых геодезических измерений (определений)	$M_t = \sqrt{\frac{\Delta^2}{n}}$	—
133	200447,74	320104,32	—	—	Метод спутниковых геодезических измерений (определений)	$M_t = \sqrt{\frac{\Delta^2}{n}}$	—
н231У	—	—	200449,65	320087,42	Метод спутниковых геодезических измерений (определений)	$M_t = \sqrt{\frac{\Delta^2}{n}}$	—

2. Сведения о частях границ уточняемого земельного участка с кадастровым номером 05:44:000034:257

Обозначение части границ		Горизонтальное проложение (S), м	Описание прохождения части границ	Сведения о согласовании местоположения границ(согласовано/спорное)
от т.	до т.			
1	2	3	4	5
н231У	н230У	17,01	—	согласовано
н230У	н229У	4,96	—	согласовано
н229У	н234У	29,68	—	согласовано
н234У	н235У	16,88	—	согласовано

КАРТА-ПЛАН ТЕРРИТОРИИ

Сведения об уточняемых земельных участках, необходимые для исправления реестровых ошибок в сведениях о местоположении их границ

н235У	н231У	34,29	—	согласовано

3. Характеристики уточняемого земельного участка с кадастровым номером 05:44:000034:257

№ п/п	Наименование характеристик земельного участка	Значение характеристики
1	2	3
1.	Сведения об адресе земельного участка	—
1.1.	Сведения об ином месте нахождения земельного участка, не являющегося объектом адресации, в структурированном виде	Дагестан респ, г. Буйнакск, ул. Хирурга Гаджиева № 12 "А"
1.2.	Дополнительные сведения о месте нахождения земельного участка	—
2.	Площадь земельного участка ± величина погрешности определения(вычисления) площади (**Р ± ΔР**), **м²**	583±8
3.	Формула, примененная для вычисления предельной погрешности определения площади земельного участка, с подставленными значениями и итоговые (вычисленные) значения (**ΔР**), м2	$\Delta P = 3{,}5 \cdot M_t \cdot \sqrt{P_{док}} = 3{,}5 \cdot 0{,}10 \cdot \sqrt{568} = 8$
4.	Площадь земельного участка согласно сведениям Единого государственного реестра недвижимости (**Ркад**), **м²**	568
5.	Оценка расхождения **Р** и **Ркад (Р – Ркад), м²**	15
6.	Предельный минимальный и максимальный размеры земельного участка (**Рмин и Рмакс), м²**	—
7.	Кадастровый или иной государственный учетный номер (инвентарный) здания, сооружения, объекта незавершенного строительства, расположенного на земельном участке	—
8.	Вид (виды) разрешенного использования	Под индивидуальную жилой застройки
8.1.	Дополнительные сведения об использовании земельного участка	—
9.	Сведения о земельных участках (землях общего пользования, территории общего пользования), посредством которых обеспечивается доступ	—
10.	Иные сведения	—

4. Пояснения к сведениям об уточняемом земельном участке с кадастровым номером 05:44:000034:257 :

1.	—

1. Сведения о характерных точках границ уточняемого земельного участка с кадастровым номером 05:44:000034:258

Система координат МСК-05 **Зона №** 1

КАРТА-ПЛАН ТЕРРИТОРИИ

Сведения об уточняемых земельных участках, необходимые для исправления реестровых ошибок в сведениях о местоположении их границ

Обозначение характерных точек границ	Координаты, м				Метод определения координат	Формулы, примененные для расчета средней квадратической погрешности определения координат характерных точек границ (M_t), с подставленными в такие формулы значениями и итоговые (вычисленные) значения M_t, м	Описание закрепления точки
	содержатся в Едином государственном реестре недвижимости		определены в результате выполнения комплексных кадастровых работ				
	X	Y	X	Y			
1	2	3	4	5	6	7	8
н6У	—	—	200552,52	320153,89	Метод спутниковых геодезических измерений (определений)	$M_t = \sqrt{\frac{\Delta^2}{n}}$	—
н7У	—	—	200554,32	320167,25	Метод спутниковых геодезических измерений (определений)	$M_t = \sqrt{\frac{\Delta^2}{n}}$	—
н8У	—	—	200556,28	320167,42	Метод спутниковых геодезических измерений (определений)	$M_t = \sqrt{\frac{\Delta^2}{n}}$	—
н9У	—	—	200556,48	320179,28	Метод спутниковых геодезических измерений (определений)	$M_t = \sqrt{\frac{\Delta^2}{n}}$	—
н10У	—	—	200525,24	320176,08	Метод спутниковых геодезических измерений (определений)	$M_t = \sqrt{\frac{\Delta^2}{n}}$	—
н11У	—	—	200527,13	320152,02	Метод спутниковых геодезических измерений (определений)	$M_t = \sqrt{\frac{\Delta^2}{n}}$	—

КАРТА-ПЛАН ТЕРРИТОРИИ

Сведения об уточняемых земельных участках, необходимые для исправления реестровых ошибок в сведениях о местоположении их границ

н12У	—	—	200538,01	320152,92	Метод спутниковых геодезических измерений (определений)	$M_t = \sqrt{\frac{\Delta^2}{n}}$	—
122	200553,89	320153,03	—	—	Метод спутниковых геодезических измерений (определений)	$M_t = \sqrt{\frac{\Delta^2}{n}}$	—
123	200555,61	320167,30	—	—	Метод спутниковых геодезических измерений (определений)	$M_t = \sqrt{\frac{\Delta^2}{n}}$	—
124	200557,61	320167,41	—	—	Метод спутниковых геодезических измерений (определений)	$M_t = \sqrt{\frac{\Delta^2}{n}}$	—
125	200557,40	320179,36	—	—	Метод спутниковых геодезических измерений (определений)	$M_t = \sqrt{\frac{\Delta^2}{n}}$	—
126	200526,61	320176,17	—	—	Метод спутниковых геодезических измерений (определений)	$M_t = \sqrt{\frac{\Delta^2}{n}}$	—
127	200529,29	320152,71	—	—	Метод спутниковых геодезических измерений (определений)	$M_t = \sqrt{\frac{\Delta^2}{n}}$	—
92	200541,08	320152,71	—	—	Метод спутниковых геодезических измерений (определений)	$M_t = \sqrt{\frac{\Delta^2}{n}}$	—
н6У	—	—	200552,52	320153,89	Метод спутниковых геодезических	$M_t = \sqrt{\frac{\Delta^2}{n}}$	—

КАРТА-ПЛАН ТЕРРИТОРИИ

Сведения об уточняемых земельных участках, необходимые для исправления реестровых ошибок в сведениях о местоположении их границ

					измерений (определений)		

2. Сведения о частях границ уточняемого земельного участка с кадастровым номером 05:44:000034:258

Обозначение части границ		Горизонтальное проложение (S), м	Описание прохождения части границ	Сведения о согласовании местоположения границ(согласовано/спорное)
от т.	до т.			
1	2	3	4	5
н6У	н7У	13,48	—	согласовано
н7У	н8У	1,97	—	согласовано
н8У	н9У	11,86	—	согласовано
н9У	н10У	31,40	—	согласовано
н10У	н11У	24,13	—	согласовано
н11У	н12У	10,92	—	согласовано
н12У	н6У	14,54	—	согласовано

3. Характеристики уточняемого земельного участка с кадастровым номером 05:44:000034:258

№ п/п	Наименование характеристик земельного участка	Значение характеристики
1	2	3
1.	Сведения об адресе земельного участка	Республика Дагестан, г. Буйнакск, ул. Казали Джанмурзаева 43
1.1.	Сведения об ином месте нахождения земельного участка, не являющегося объектом адресации, в структурированном виде	—
1.2.	Дополнительные сведения о месте нахождения земельного участка	—
2.	Площадь земельного участка ± величина погрешности определения(вычисления) площади (**Р ± ΔР**), **м^2**	704±9
3.	Формула, примененная для вычисления предельной погрешности определения площади земельного участка, с подставленными значениями и итоговые (вычисленные) значения (**ΔР**), м2	$\Delta P = 3,5 \cdot M_t \cdot \sqrt{P_{док}} = 3,5 \cdot 0,10 \cdot \sqrt{700} = 9$
4.	Площадь земельного участка согласно сведениям Единого государственного реестра недвижимости (**Ркад**), **м^2**	700
5.	Оценка расхождения **Р** и **Ркад (Р – Ркад), м^2**	4
6.	Предельный минимальный и максимальный размеры земельного участка (**Рмин и Рмакс), м^2**	—
7.	Кадастровый или иной государственный учетный номер (инвентарный) здания, сооружения, объекта незавершенного строительства,	—

КАРТА-ПЛАН ТЕРРИТОРИИ

Сведения об уточняемых земельных участках, необходимые для исправления реестровых ошибок в сведениях о местоположении их границ

1	2	3
	расположенного на земельном участке	
8.	Вид (виды) разрешенного использования	Под индивидуальное строительство
8.1.	Дополнительные сведения об использовании земельного участка	—
9.	Сведения о земельных участках (землях общего пользования, территории общего пользования), посредством которых обеспечивается доступ	—
10.	Иные сведения	—

4. Пояснения к сведениям об уточняемом земельном участке с кадастровым номером 05:44:000034:258 :

1.	—

1. Сведения о характерных точках границ уточняемого земельного участка с кадастровым номером 05:44:000034:312

Система координат МСК-05 **Зона №** 1

Обозначение характерных точек границ	Координаты, м				Метод определения координат	Формулы, примененные для расчета средней квадратической погрешности определения координат характерных точек границ (M_t), с подставленными в такие формулы значениями и итоговые (вычисленные) значения M_t, м	Описание закрепления точки
	содержатся в Едином государственном реестре недвижимости		определены в результате выполнения комплексных кадастровых работ				
	X	Y	X	Y			
1	2	3	4	5	6	7	8
н267У	—	—	200393,46	320022,09	Метод спутниковых геодезических измерений (определений)	$M_t = \sqrt{\frac{\Delta^2}{n}}$	—
н268У	—	—	200391,57	320035,93	Метод спутниковых геодезических измерений (определений)	$M_t = \sqrt{\frac{\Delta^2}{n}}$	—
н269У	—	—	200363,05	320033,78	Метод спутниковых геодезических измерений (определений)	$M_t = \sqrt{\frac{\Delta^2}{n}}$	—

КАРТА-ПЛАН ТЕРРИТОРИИ

Сведения об уточняемых земельных участках, необходимые для исправления реестровых ошибок в сведениях о местоположении их границ

н270У	—	—	200358,81	320033,45	Метод спутниковых геодезических измерений (определений)	$M_t = \sqrt{\frac{\Delta^2}{n}}$	—
н271У	—	—	200360,71	320018,44	Метод спутниковых геодезических измерений (определений)	$M_t = \sqrt{\frac{\Delta^2}{n}}$	—
144	200393,46	320022,09	—	—	Метод спутниковых геодезических измерений (определений)	$M_t = \sqrt{\frac{\Delta^2}{n}}$	—
145	200391,66	320035,69	—	—	Метод спутниковых геодезических измерений (определений)	$M_t = \sqrt{\frac{\Delta^2}{n}}$	—
146	200359,70	320032,38	—	—	Метод спутниковых геодезических измерений (определений)	$M_t = \sqrt{\frac{\Delta^2}{n}}$	—
147	200361,33	320018,28	—	—	Метод спутниковых геодезических измерений (определений)	$M_t = \sqrt{\frac{\Delta^2}{n}}$	—
н267У	—	—	200393,46	320022,09	Метод спутниковых геодезических измерений (определений)	$M_t = \sqrt{\frac{\Delta^2}{n}}$	—

2. Сведения о частях границ уточняемого земельного участка с кадастровым номером 05:44:000034:312

Обозначение части границ		Горизонтальное проложение (S), м	Описание прохождения части границ	Сведения о согласовании местоположения границ(согласовано/спорное)
от т.	до т.			
1	2	3	4	5
н267У	н268У	13,97	—	согласовано

КАРТА-ПЛАН ТЕРРИТОРИИ

Сведения об уточняемых земельных участках, необходимые для исправления реестровых ошибок в сведениях о местоположении их границ

н268У	н269У	28,60	—	согласовано
н269У	н270У	4,25	—	согласовано
н270У	н271У	15,13	—	согласовано
н271У	н267У	32,95	—	согласовано

3. Характеристики уточняемого земельного участка с кадастровым номером 05:44:000034:312

№ п/п	Наименование характеристик земельного участка	Значение характеристики
1	2	3
1.	Сведения об адресе земельного участка	—
1.1.	Сведения об ином месте нахождения земельного участка, не являющегося объектом адресации, в структурированном виде	Республика Дагестан, г Буйнакск, ул. Хирурга Гаджиева уч.№ 2
1.2.	Дополнительные сведения о месте нахождения земельного участка	—
2.	Площадь земельного участка ± величина погрешности определения(вычисления) площади (**Р ± ΔР**), **м^2**	478±8
3.	Формула, примененная для вычисления предельной погрешности определения площади земельного участка, с подставленными значениями и итоговые (вычисленные) значения (**ΔР**), м2	$\Delta P = 3,5 \cdot M_t \cdot \sqrt{P_{док}} = 3,5 \cdot 0,10 \cdot \sqrt{471} = 8$
4.	Площадь земельного участка согласно сведениям Единого государственного реестра недвижимости (**Ркад**), **м^2**	471
5.	Оценка расхождения **Р** и **Ркад (Р – Ркад), м^2**	7
6.	Предельный минимальный и максимальный размеры земельного участка (**Рмин и Рмакс), м^2**	—
7.	Кадастровый или иной государственный учетный номер (инвентарный) здания, сооружения, объекта незавершенного строительства, расположенного на земельном участке	—
8.	Вид (виды) разрешенного использования	Для индивидульной жилилой застройки
8.1.	Дополнительные сведения об использовании земельного участка	—
9.	Сведения о земельных участках (землях общего пользования, территории общего пользования), посредством которых обеспечивается доступ	—
10.	Иные сведения	—

4. Пояснения к сведениям об уточняемом земельном участке с кадастровым номером 05:44:000034:312 :

1.	—

1. Сведения о характерных точках границ уточняемого земельного участка с кадастровым номером 05:44:000034:316

КАРТА-ПЛАН ТЕРРИТОРИИ

Сведения об уточняемых земельных участках, необходимые для исправления реестровых ошибок в сведениях о местоположении их границ

Система координат МСК-05 **Зона № 1**

Обозначение характерных точек границ	Координаты, м				Метод определения координат	Формулы, примененные для расчета средней квадратической погрешности определения координат характерных точек границ (M_t), с подставленными в такие формулы значениями и итоговые (вычисленные) значения M_t, м	Описание закрепления точки
	содержатся в Едином государственном реестре недвижимости		определены в результате выполнения комплексных кадастровых работ				
	X	Y	X	Y			
1	2	3	4	5	6	7	8
н339У	—	—	200407,30	319808,82	Метод спутниковых геодезических измерений (определений)	$M_t = \sqrt{\frac{\Delta^2}{n}}$	—
н340У	—	—	200405,14	319821,67	Метод спутниковых геодезических измерений (определений)	$M_t = \sqrt{\frac{\Delta^2}{n}}$	—
н341У	—	—	200384,51	319818,36	Метод спутниковых геодезических измерений (определений)	$M_t = \sqrt{\frac{\Delta^2}{n}}$	—
н342У	—	—	200386,58	319806,11	Метод спутниковых геодезических измерений (определений)	$M_t = \sqrt{\frac{\Delta^2}{n}}$	—
451	200410,83	319807,77	—	—	Метод спутниковых геодезических измерений (определений)	$M_t = \sqrt{\frac{\Delta^2}{n}}$	—
67	200409,12	319819,71	—	—	Метод спутниковых геодезических измерений (определений)	$M_t = \sqrt{\frac{\Delta^2}{n}}$	—

КАРТА-ПЛАН ТЕРРИТОРИИ

Сведения об уточняемых земельных участках, необходимые для исправления реестровых ошибок в сведениях о местоположении их границ

66	200387,27	319816,73	—	—	Метод спутниковых геодезических измерений (определений)	$M_t = \sqrt{\frac{\Delta^2}{n}}$	—
452	200388,95	319804,90	—	—	Метод спутниковых геодезических измерений (определений)	$M_t = \sqrt{\frac{\Delta^2}{n}}$	—
н339У	—	—	200407,30	319808,82	Метод спутниковых геодезических измерений (определений)	$M_t = \sqrt{\frac{\Delta^2}{n}}$	—

2. Сведения о частях границ уточняемого земельного участка с кадастровым номером 05:44:000034:316

Обозначение части границ		Горизонтальное проложение (S), м	Описание прохождения части границ	Сведения о согласовании местоположения границ(согласовано/спорное)
от т.	до т.			
1	2	3	4	5
н339У	н340У	13,03	—	согласовано
н340У	н341У	20,89	—	согласовано
н341У	н342У	12,42	—	согласовано
н342У	н339У	20,90	—	согласовано

3. Характеристики уточняемого земельного участка с кадастровым номером 05:44:000034:316

№ п/п	Наименование характеристик земельного участка	Значение характеристики
1	2	3
1.	Сведения об адресе земельного участка	Республика Дагестан, г Буйнакск, ул.Хирурга Магомеда Гаджиева, № 1
1.1.	Сведения об ином месте нахождения земельного участка, не являющегося объектом адресации, в структурированном виде	—
1.2.	Дополнительные сведения о месте нахождения земельного участка	—
2.	Площадь земельного участка ± величина погрешности определения(вычисления) площади (**Р ± ΔР**), **м^2**	266±6
3.	Формула, примененная для вычисления предельной погрешности определения площади земельного участка, с подставленными значениями и итоговые (вычисленные) значения (**ΔР**), м2	$\Delta P = 3{,}5 \cdot M_t \cdot \sqrt{P_{док}} = 3{,}5 \cdot 0{,}10 \cdot \sqrt{265} = 6$
4.	Площадь земельного участка согласно сведениям Единого	265

КАРТА-ПЛАН ТЕРРИТОРИИ

Сведения об уточняемых земельных участках, необходимые для исправления реестровых ошибок в сведениях о местоположении их границ

1	2	3
	государственного реестра недвижимости (**Ркад**), **м²**	
5.	Оценка расхождения **Р** и **Ркад (Р – Ркад), м²**	1
6.	Предельный минимальный и максимальный размеры земельного участка (**Рмин и Рмакс), м²**	—
7.	Кадастровый или иной государственный учетный номер (инвентарный) здания, сооружения, объекта незавершенного строительства, расположенного на земельном участке	05:44:000034:644
8.	Вид (виды) разрешенного использования	Под индивидуальное жилищное строительство
8.1.	Дополнительные сведения об использовании земельного участка	—
9.	Сведения о земельных участках (землях общего пользования, территории общего пользования), посредством которых обеспечивается доступ	—
10.	Иные сведения	—

4. Пояснения к сведениям об уточняемом земельном участке с кадастровым номером 05:44:000034:316 :

1.	—

1. Сведения о характерных точках границ уточняемого земельного участка с кадастровым номером 05:44:000034:335

Система координат МСК-05 **Зона № 1**

Обозначение характерных точек границ	Координаты, м				Метод определения координат	Формулы, примененные для расчета средней квадратической погрешности определения координат характерных точек границ (M_t), с подставленными в такие формулы значениями и итоговые (вычисленные) значения M_t, м	Описание закрепления точки
	содержатся в Едином государственном реестре недвижимости		определены в результате выполнения комплексных кадастровых работ				
	X	Y	X	Y			
1	2	3	4	5	6	7	8
н63У	—	—	200902,82	319893,74	Метод спутниковых геодезических измерений (определений)	$M_t = \sqrt{\frac{\Delta^2}{n}}$	—
н64У	—	—	200902,52	319902,40	Метод спутниковых геодезических измерений	$M_t = \sqrt{\frac{\Delta^2}{n}}$	—

КАРТА-ПЛАН ТЕРРИТОРИИ

Сведения об уточняемых земельных участках, необходимые для исправления реестровых ошибок в сведениях о местоположении их границ

					(определений)		
н65У	—	—	200898,49	319902,81	Метод спутниковых геодезических измерений (определений)	$M_t = \sqrt{\frac{\Delta^2}{n}}$	—
н66У	—	—	200898,81	319894,27	Метод спутниковых геодезических измерений (определений)	$M_t = \sqrt{\frac{\Delta^2}{n}}$	—
169	200902,82	319893,74	—	—	Метод спутниковых геодезических измерений (определений)	$M_t = \sqrt{\frac{\Delta^2}{n}}$	—
170	200902,52	319902,40	—	—	Метод спутниковых геодезических измерений (определений)	$M_t = \sqrt{\frac{\Delta^2}{n}}$	—
153	200898,49	319902,81	—	—	Метод спутниковых геодезических измерений (определений)	$M_t = \sqrt{\frac{\Delta^2}{n}}$	—
171	200898,81	319894,27	—	—	Метод спутниковых геодезических измерений (определений)	$M_t = \sqrt{\frac{\Delta^2}{n}}$	—
н63У	—	—	200902,82	319893,74	Метод спутниковых геодезических измерений (определений)	$M_t = \sqrt{\frac{\Delta^2}{n}}$	—

2. Сведения о частях границ уточняемого земельного участка с кадастровым номером 05:44:000034:335

Обозначение части границ		Горизонтальное проложение (S), м	Описание прохождения части границ	Сведения о согласовании местоположения границ(согласовано/спорное)
от т.	до т.			

КАРТА-ПЛАН ТЕРРИТОРИИ

Сведения об уточняемых земельных участках, необходимые для исправления реестровых ошибок в сведениях о местоположении их границ

1	2	3	4	5
н63У	н64У	8,67	—	согласовано
н64У	н65У	4,05	—	согласовано
н65У	н66У	8,55	—	согласовано
н66У	н63У	4,04	—	согласовано

3. Характеристики уточняемого земельного участка с кадастровым номером 05:44:000034:335

№ п/п	Наименование характеристик земельного участка	Значение характеристики
1	2	3
1.	Сведения об адресе земельного участка	—
1.1.	Сведения об ином месте нахождения земельного участка, не являющегося объектом адресации, в структурированном виде	Республика Дагестан, г Буйнакск, ул Ш.Шамхалова, уч 1
1.2.	Дополнительные сведения о месте нахождения земельного участка	—
2.	Площадь земельного участка ± величина погрешности определения(вычисления) площади (**Р ± ΔР**), **м^2**	34±2
3.	Формула, примененная для вычисления предельной погрешности определения площади земельного участка, с подставленными значениями и итоговые (вычисленные) значения (**ΔР**), м2	$\Delta P = 3,5 \cdot M_t \cdot \sqrt{P_{док}} = 3,5 \cdot 0,10 \cdot \sqrt{34} = 2$
4.	Площадь земельного участка согласно сведениям Единого государственного реестра недвижимости (**Ркад**), **м^2**	34
5.	Оценка расхождения **Р** и **Ркад (Р – Ркад), м^2**	0
6.	Предельный минимальный и максимальный размеры земельного участка (**Рмин и Рмакс), м^2**	—
7.	Кадастровый или иной государственный учетный номер (инвентарный) здания, сооружения, объекта незавершенного строительства, расположенного на земельном участке	—
8.	Вид (виды) разрешенного использования	Для рамещения индивидуальных гаражей
8.1.	Дополнительные сведения об использовании земельного участка	—
9.	Сведения о земельных участках (землях общего пользования, территории общего пользования), посредством которых обеспечивается доступ	—
10.	Иные сведения	—

4. Пояснения к сведениям об уточняемом земельном участке с кадастровым номером 05:44:000034:335 :

1.	—

Лист №

КАРТА-ПЛАН ТЕРРИТОРИИ

Сведения об уточняемых земельных участках, необходимые для исправления реестровых ошибок в сведениях о местоположении их границ

1. Сведения о характерных точках границ уточняемого земельного участка с кадастровым номером 05:44:000034:336

Система координат МСК-05 **Зона № 1**

Обозначение характерных точек границ	Координаты, м				Метод определения координат	Формулы, примененные для расчета средней квадратической погрешности определения координат характерных точек границ (M_t), с подставленными в такие формулы значениями и итоговые (вычисленные) значения M_t, м	Описание закрепления точки
	содержатся в Едином государственном реестре недвижимости		определены в результате выполнения комплексных кадастровых работ				
	X	Y	X	Y			
1	2	3	4	5	6	7	8
н53У	—	—	200899,55	320095,73	Метод спутниковых геодезических измерений (определений)	$M_t = \sqrt{\frac{\Delta^2}{n}}$	—
н54У	—	—	200871,41	320121,79	Метод спутниковых геодезических измерений (определений)	$M_t = \sqrt{\frac{\Delta^2}{n}}$	—
н55У	—	—	200862,83	320116,09	Метод спутниковых геодезических измерений (определений)	$M_t = \sqrt{\frac{\Delta^2}{n}}$	—
н56У	—	—	200878,89	320084,96	Метод спутниковых геодезических измерений (определений)	$M_t = \sqrt{\frac{\Delta^2}{n}}$	—
154	200900,97	320094,31	—	—	Метод спутниковых геодезических измерений (определений)	$M_t = \sqrt{\frac{\Delta^2}{n}}$	—
155	200873,25	320120,13	—	—	Метод спутниковых геодезических измерений	$M_t = \sqrt{\frac{\Delta^2}{n}}$	—

КАРТА-ПЛАН ТЕРРИТОРИИ

Сведения об уточняемых земельных участках, необходимые для исправления реестровых ошибок в сведениях о местоположении их границ

					(определений)		
156	200864,25	320114,67	—	—	Метод спутниковых геодезических измерений (определений)	$M_t = \sqrt{\frac{\Delta^2}{n}}$	—
157	200880,31	320083,54	—	—	Метод спутниковых геодезических измерений (определений)	$M_t = \sqrt{\frac{\Delta^2}{n}}$	—
н53У	—	—	200899,55	320095,73	Метод спутниковых геодезических измерений (определений)	$M_t = \sqrt{\frac{\Delta^2}{n}}$	—

2. Сведения о частях границ уточняемого земельного участка с кадастровым номером 05:44:000034:336

Обозначение части границ		Горизонтальное проложение (S), м	Описание прохождения части границ	Сведения о согласовании местоположения границ(согласовано/спорное)
от т.	до т.			
1	2	3	4	5
н53У	н54У	38,35	—	согласовано
н54У	н55У	10,30	—	согласовано
н55У	н56У	35,03	—	согласовано
н56У	н53У	23,30	—	согласовано

3. Характеристики уточняемого земельного участка с кадастровым номером 05:44:000034:336

№ п/п	Наименование характеристик земельного участка	Значение характеристики
1	2	3
1.	Сведения об адресе земельного участка	Республика Дагестан, г. Буйнакск, ул. Хуторная, д. 15
1.1.	Сведения об ином месте нахождения земельного участка, не являющегося объектом адресации, в структурированном виде	—
1.2.	Дополнительные сведения о месте нахождения земельного участка	—
2.	Площадь земельного участка ± величина погрешности определения(вычисления) площади (**Р ± ΔР**), **м²**	600±9
3.	Формула, примененная для вычисления предельной погрешности определения площади земельного участка, с подставленными значениями и итоговые (вычисленные) значения (**ΔР**), м2	$\Delta P = 3{,}5 \cdot M_t \cdot \sqrt{P_{док}} = 3{,}5 \cdot 0{,}10 \cdot \sqrt{600} = 9$

КАРТА-ПЛАН ТЕРРИТОРИИ

Сведения об уточняемых земельных участках, необходимые для исправления реестровых ошибок в сведениях о местоположении их границ

1	2	3
4.	Площадь земельного участка согласно сведениям Единого государственного реестра недвижимости (**Ркад**), **м^2**	600
5.	Оценка расхождения **Р** и **Ркад (Р – Ркад), м^2**	0
6.	Предельный минимальный и максимальный размеры земельного участка (**Рмин и Рмакс), м^2**	—
7.	Кадастровый или иной государственный учетный номер (инвентарный) здания, сооружения, объекта незавершенного строительства, расположенного на земельном участке	—
8.	Вид (виды) разрешенного использования	Под индивидуальную жилую застройку
8.1.	Дополнительные сведения об использовании земельного участка	—
9.	Сведения о земельных участках (землях общего пользования, территории общего пользования), посредством которых обеспечивается доступ	—
10.	Иные сведения	—

4. Пояснения к сведениям об уточняемом земельном участке с кадастровым номером 05:44:000034:336 :

1.	—

1. Сведения о характерных точках границ уточняемого земельного участка с кадастровым номером 05:44:000034:340

Система координат МСК-05 **Зона №** 1

Обозначение характерных точек границ	Координаты, м				Метод определения координат	Формулы, примененные для расчета средней квадратической погрешности определения координат характерных точек границ (M_t), с подставленными в такие формулы значениями и итоговые (вычисленные) значения M_t, м	Описание закрепления точки
	содержатся в Едином государственном реестре недвижимости		определены в результате выполнения комплексных кадастровых работ				
	X	Y	X	Y			
1	2	3	4	5	6	7	8
н57У	—	—	200913,00	319901,32	Метод спутниковых геодезических измерений (определений)	$M_t = \sqrt{\frac{\Delta^2}{n}}$	—

КАРТА-ПЛАН ТЕРРИТОРИИ

Сведения об уточняемых земельных участках, необходимые для исправления реестровых ошибок в сведениях о местоположении их границ

н58У	—	—	200919,57	319939,13	Метод спутниковых геодезических измерений (определений)	$M_t = \sqrt{\frac{\Delta^2}{n}}$	—
н59У	—	—	200904,18	319941,60	Метод спутниковых геодезических измерений (определений)	$M_t = \sqrt{\frac{\Delta^2}{n}}$	—
н60У	—	—	200902,73	319932,68	Метод спутниковых геодезических измерений (определений)	$M_t = \sqrt{\frac{\Delta^2}{n}}$	—
н61У	—	—	200900,36	319926,20	Метод спутниковых геодезических измерений (определений)	$M_t = \sqrt{\frac{\Delta^2}{n}}$	—
н62У	—	—	200897,77	319904,12	Метод спутниковых геодезических измерений (определений)	$M_t = \sqrt{\frac{\Delta^2}{n}}$	—
148	200913,00	319901,32	—	—	Метод спутниковых геодезических измерений (определений)	$M_t = \sqrt{\frac{\Delta^2}{n}}$	—
149	200920,64	319939,03	—	—	Метод спутниковых геодезических измерений (определений)	$M_t = \sqrt{\frac{\Delta^2}{n}}$	—
150	200906,24	319941,35	—	—	Метод спутниковых геодезических измерений (определений)	$M_t = \sqrt{\frac{\Delta^2}{n}}$	—
151	200904,70	319932,70	—	—	Метод спутниковых геодезических	$M_t = \sqrt{\frac{\Delta^2}{n}}$	—

КАРТА-ПЛАН ТЕРРИТОРИИ

Сведения об уточняемых земельных участках, необходимые для исправления реестровых ошибок в сведениях о местоположении их границ

					измерений (определений)		
152	200900,78	319926,09	—	—	Метод спутниковых геодезических измерений (определений)	$M_t = \sqrt{\frac{\Delta^2}{n}}$	—
153	200898,49	319902,81	—	—	Метод спутниковых геодезических измерений (определений)	$M_t = \sqrt{\frac{\Delta^2}{n}}$	—
н57У	—	—	200913,00	319901,32	Метод спутниковых геодезических измерений (определений)	$M_t = \sqrt{\frac{\Delta^2}{n}}$	—

2. Сведения о частях границ уточняемого земельного участка с кадастровым номером 05:44:000034:340

Обозначение части границ		Горизонтальное проложение (S), м	Описание прохождения части границ	Сведения о согласовании местоположения границ(согласовано/спорное)
от т.	до т.			
1	2	3	4	5
н57У	н58У	38,38	—	согласовано
н58У	н59У	15,59	—	согласовано
н59У	н60У	9,04	—	согласовано
н60У	н61У	6,90	—	согласовано
н61У	н62У	22,23	—	согласовано
н62У	н57У	15,49	—	согласовано

3. Характеристики уточняемого земельного участка с кадастровым номером 05:44:000034:340

№ п/п	Наименование характеристик земельного участка	Значение характеристики
1	2	3
1.	Сведения об адресе земельного участка	—
1.1.	Сведения об ином месте нахождения земельного участка, не являющегося объектом адресации, в структурированном виде	Республика Дагестан, г. Буйнакск, ул. Ш.Шамхалова, 1 "а"
1.2.	Дополнительные сведения о месте нахождения земельного участка	—
2.	Площадь земельного участка ± величина погрешности	610±9

КАРТА-ПЛАН ТЕРРИТОРИИ

Сведения об уточняемых земельных участках, необходимые для исправления реестровых ошибок в сведениях о местоположении их границ

1	2	3
	определения(вычисления) площади (**Р ± ΔР**), **м²**	
3.	Формула, примененная для вычисления предельной погрешности определения площади земельного участка, с подставленными значениями и итоговые (вычисленные) значения (**ΔР**), м2	$\Delta P = 3{,}5 \cdot M_t \cdot \sqrt{P_{док}} = 3{,}5 \cdot 0{,}10 \cdot \sqrt{600} = 9$
4.	Площадь земельного участка согласно сведениям Единого государственного реестра недвижимости (**Ркад**), **м²**	600
5.	Оценка расхождения **Р** и **Ркад (Р – Ркад), м²**	10
6.	Предельный минимальный и максимальный размеры земельного участка (**Рмин и Рмакс), м²**	—
7.	Кадастровый или иной государственный учетный номер (инвентарный) здания, сооружения, объекта незавершенного строительства, расположенного на земельном участке	—
8.	Вид (виды) разрешенного использования	Для индивидуальной жилой застройки
8.1.	Дополнительные сведения об использовании земельного участка	—
9.	Сведения о земельных участках (землях общего пользования, территории общего пользования), посредством которых обеспечивается доступ	—
10.	Иные сведения	—

4. Пояснения к сведениям об уточняемом земельном участке с кадастровым номером 05:44:000034:340 :

1.	—

1. Сведения о характерных точках границ уточняемого земельного участка с кадастровым номером 05:44:000034:347

Система координат МСК-05 **Зона №** 1

Обозначение характерных точек границ	Координаты, м				Метод определения координат	Формулы, примененные для расчета средней квадратической погрешности определения координат характерных точек границ (M_t), с подставленными в такие формулы значениями и итоговые (вычисленные) значения M_t, м	Описание закрепления точки
	содержатся в Едином государственном реестре недвижимости		определены в результате выполнения комплексных кадастровых работ				
	X	Y	X	Y			
1	2	3	4	5	6	7	8

КАРТА-ПЛАН ТЕРРИТОРИИ

Сведения об уточняемых земельных участках, необходимые для исправления реестровых ошибок в сведениях о местоположении их границ

н178У	—	—	200562,49	319840,63	Метод спутниковых геодезических измерений (определений)	$M_t = \sqrt{\frac{\Delta^2}{n}}$	—
н177У	—	—	200562,58	319856,18	Метод спутниковых геодезических измерений (определений)	$M_t = \sqrt{\frac{\Delta^2}{n}}$	—
н187У	—	—	200533,38	319852,83	Метод спутниковых геодезических измерений (определений)	$M_t = \sqrt{\frac{\Delta^2}{n}}$	—
н188У	—	—	200535,44	319836,62	Метод спутниковых геодезических измерений (определений)	$M_t = \sqrt{\frac{\Delta^2}{n}}$	—
158	200562,85	319840,71	—	—	Метод спутниковых геодезических измерений (определений)	$M_t = \sqrt{\frac{\Delta^2}{n}}$	—
159	200561,80	319856,71	—	—	Метод спутниковых геодезических измерений (определений)	$M_t = \sqrt{\frac{\Delta^2}{n}}$	—
160	200533,45	319853,07	—	—	Метод спутниковых геодезических измерений (определений)	$M_t = \sqrt{\frac{\Delta^2}{n}}$	—
161	200535,58	319837,09	—	—	Метод спутниковых геодезических измерений (определений)	$M_t = \sqrt{\frac{\Delta^2}{n}}$	—
н178У	—	—	200562,49	319840,63	Метод спутниковых геодезических	$M_t = \sqrt{\frac{\Delta^2}{n}}$	—

КАРТА-ПЛАН ТЕРРИТОРИИ

Сведения об уточняемых земельных участках, необходимые для исправления реестровых ошибок в сведениях о местоположении их границ

					измерений (определений)		

2. Сведения о частях границ уточняемого земельного участка с кадастровым номером 05:44:000034:347

Обозначение части границ		Горизонтальное проложение (S), м	Описание прохождения части границ	Сведения о согласовании местоположения границ(согласовано/спорное)
от т.	до т.			
1	2	3	4	5
н178У	н177У	15,55	—	согласовано
н177У	н187У	29,39	—	согласовано
н187У	н188У	16,34	—	согласовано
н188У	н178У	27,35	—	согласовано

3. Характеристики уточняемого земельного участка с кадастровым номером 05:44:000034:347

№ п/п	Наименование характеристик земельного участка	Значение характеристики
1	2	3
1.	Сведения об адресе земельного участка	Республика Дагестан, г Буйнакск, ул Казали Джанмурзаева, 1
1.1.	Сведения об ином месте нахождения земельного участка, не являющегося объектом адресации, в структурированном виде	—
1.2.	Дополнительные сведения о месте нахождения земельного участка	—
2.	Площадь земельного участка ± величина погрешности определения(вычисления) площади (**Р ± ΔР**), **м^2**	450±7
3.	Формула, примененная для вычисления предельной погрешности определения площади земельного участка, с подставленными значениями и итоговые (вычисленные) значения (**ΔР**), м2	$\Delta P = 3{,}5 \cdot M_t \cdot \sqrt{P_{док}} = 3{,}5 \cdot 0{,}10 \cdot \sqrt{450} = 7$
4.	Площадь земельного участка согласно сведениям Единого государственного реестра недвижимости (**Ркад**), **м^2**	450
5.	Оценка расхождения **Р** и **Ркад (Р – Ркад), м^2**	0
6.	Предельный минимальный и максимальный размеры земельного участка (**Рмин и Рмакс), м^2**	—
7.	Кадастровый или иной государственный учетный номер (инвентарный) здания, сооружения, объекта незавершенного строительства, расположенного на земельном участке	05:44:000034:351
8.	Вид (виды) разрешенного использования	Под индивидуальное жилищное строительство
8.1.	Дополнительные сведения об использовании земельного участка	—

КАРТА-ПЛАН ТЕРРИТОРИИ

Сведения об уточняемых земельных участках, необходимые для исправления реестровых ошибок в сведениях о местоположении их границ

1	2	3
9.	Сведения о земельных участках (землях общего пользования, территории общего пользования), посредством которых обеспечивается доступ	—
10.	Иные сведения	—

4. Пояснения к сведениям об уточняемом земельном участке с кадастровым номером 05:44:000034:347 :

1.	—

1. Сведения о характерных точках границ уточняемого земельного участка с кадастровым номером 05:44:000034:353

Система координат МСК-05 **Зона №** 1

Обозначение характерных точек границ	Координаты, м				Метод определения координат	Формулы, примененные для расчета средней квадратической погрешности определения координат характерных точек границ (M_t), с подставленными в такие формулы значениями и итоговые (вычисленные) значения M_t, м	Описание закрепления точки
	содержатся в Едином государственном реестре недвижимости		определены в результате выполнения комплексных кадастровых работ				
	X	Y	X	Y			
1	2	3	4	5	6	7	8
н40У	—	—	200842,26	319964,33	Метод спутниковых геодезических измерений (определений)	$M_t = \sqrt{\frac{\Delta^2}{n}}$	—
н41У	—	—	200840,82	319985,45	Метод спутниковых геодезических измерений (определений)	$M_t = \sqrt{\frac{\Delta^2}{n}}$	—
н42У	—	—	200826,73	319983,96	Метод спутниковых геодезических измерений (определений)	$M_t = \sqrt{\frac{\Delta^2}{n}}$	—
н43У	—	—	200826,86	319982,50	Метод спутниковых геодезических измерений (определений)	$M_t = \sqrt{\frac{\Delta^2}{n}}$	—

КАРТА-ПЛАН ТЕРРИТОРИИ

Сведения об уточняемых земельных участках, необходимые для исправления реестровых ошибок в сведениях о местоположении их границ

н44У	—	—	200805,11	319981,15	Метод спутниковых геодезических измерений (определений)	$M_t = \sqrt{\frac{\Delta^2}{n}}$	—
н45У	—	—	200804,87	319979,83	Метод спутниковых геодезических измерений (определений)	$M_t = \sqrt{\frac{\Delta^2}{n}}$	—
н46У	—	—	200823,19	319970,19	Метод спутниковых геодезических измерений (определений)	$M_t = \sqrt{\frac{\Delta^2}{n}}$	—
162	200841,62	319964,41	—	—	Метод спутниковых геодезических измерений (определений)	$M_t = \sqrt{\frac{\Delta^2}{n}}$	—
163	200840,51	319985,97	—	—	Метод спутниковых геодезических измерений (определений)	$M_t = \sqrt{\frac{\Delta^2}{n}}$	—
164	200826,73	319983,96	—	—	Метод спутниковых геодезических измерений (определений)	$M_t = \sqrt{\frac{\Delta^2}{n}}$	—
165	200826,74	319982,87	—	—	Метод спутниковых геодезических измерений (определений)	$M_t = \sqrt{\frac{\Delta^2}{n}}$	—
166	200805,11	319981,15	—	—	Метод спутниковых геодезических измерений (определений)	$M_t = \sqrt{\frac{\Delta^2}{n}}$	—
167	200804,87	319979,83	—	—	Метод спутниковых геодезических	$M_t = \sqrt{\frac{\Delta^2}{n}}$	—

КАРТА-ПЛАН ТЕРРИТОРИИ

Сведения об уточняемых земельных участках, необходимые для исправления реестровых ошибок в сведениях о местоположении их границ

					измерений (определений)		
168	200823,19	319970,19	—	—	Метод спутниковых геодезических измерений (определений)	$M_t = \sqrt{\frac{\Delta^2}{n}}$	—
н40У	—	—	200842,26	319964,33	Метод спутниковых геодезических измерений (определений)	$M_t = \sqrt{\frac{\Delta^2}{n}}$	—

2. Сведения о частях границ уточняемого земельного участка с кадастровым номером 05:44:000034:353

Обозначение части границ		Горизонтальное проложение (S), м	Описание прохождения части границ	Сведения о согласовании местоположения границ(согласовано/спорное)
от т.	до т.			
1	2	3	4	5
н40У	н41У	21,17	—	согласовано
н41У	н42У	14,17	—	согласовано
н42У	н43У	1,47	—	согласовано
н43У	н44У	21,79	—	согласовано
н44У	н45У	1,34	—	согласовано
н45У	н46У	20,70	—	согласовано
н46У	н40У	19,95	—	согласовано

3. Характеристики уточняемого земельного участка с кадастровым номером 05:44:000034:353

№ п/п	Наименование характеристик земельного участка	Значение характеристики
1	2	3
1.	Сведения об адресе земельного участка	Республика Дагестан, г. Буйнакск, ул. Трудовая, 3
1.1.	Сведения об ином месте нахождения земельного участка, не являющегося объектом адресации, в структурированном виде	—
1.2.	Дополнительные сведения о месте нахождения земельного участка	—
2.	Площадь земельного участка ± величина погрешности определения(вычисления) площади (**Р ± ΔР**), **м²**	433±7
3.	Формула, примененная для вычисления предельной погрешности определения площади земельного участка, с подставленными значениями	$\Delta P = 3,5 \cdot M_t \cdot \sqrt{P_{док}} = 3,5 \cdot 0,10 \cdot \sqrt{432} = 7$

КАРТА-ПЛАН ТЕРРИТОРИИ

Сведения об уточняемых земельных участках, необходимые для исправления реестровых ошибок в сведениях о местоположении их границ

1	2	3
	и итоговые (вычисленные) значения (**ΔР**), м2	
4.	Площадь земельного участка согласно сведениям Единого государственного реестра недвижимости (**Ркад**), **м²**	432
5.	Оценка расхождения **Р** и **Ркад (Р – Ркад), м²**	1
6.	Предельный минимальный и максимальный размеры земельного участка (**Рмин и Рмакс), м²**	—
7.	Кадастровый или иной государственный учетный номер (инвентарный) здания, сооружения, объекта незавершенного строительства, расположенного на земельном участке	—
8.	Вид (виды) разрешенного использования	Под индивидуальное жилищное строительство
8.1.	Дополнительные сведения об использовании земельного участка	—
9.	Сведения о земельных участках (землях общего пользования, территории общего пользования), посредством которых обеспечивается доступ	—
10.	Иные сведения	—

4. Пояснения к сведениям об уточняемом земельном участке с кадастровым номером 05:44:000034:353 :

1.	—

1. Сведения о характерных точках границ уточняемого земельного участка с кадастровым номером 05:44:000034:356

Система координат МСК-05 **Зона № 1**

Обозначение характерных точек границ	Координаты, м				Метод определения координат	Формулы, примененные для расчета средней квадратической погрешности определения координат характерных точек границ (M_t), с подставленными в такие формулы значениями и итоговые (вычисленные) значения M_t, м	Описание закрепления точки
	содержатся в Едином государственном реестре недвижимости		определены в результате выполнения комплексных кадастровых работ				
	X	Y	X	Y			
1	2	3	4	5	6	7	8
н47У	—	—	200893,19	319992,94	Метод спутниковых геодезических измерений (определений)	$M_t = \sqrt{\frac{\Delta^2}{n}}$	—

КАРТА-ПЛАН ТЕРРИТОРИИ

Сведения об уточняемых земельных участках, необходимые для исправления реестровых ошибок в сведениях о местоположении их границ

н48У	—	—	200896,80	319994,21	Метод спутниковых геодезических измерений (определений)	$M_t = \sqrt{\frac{\Delta^2}{n}}$	—
н49У	—	—	200899,11	319999,61	Метод спутниковых геодезических измерений (определений)	$M_t = \sqrt{\frac{\Delta^2}{n}}$	—
н50У	—	—	200884,74	320051,35	Метод спутниковых геодезических измерений (определений)	$M_t = \sqrt{\frac{\Delta^2}{n}}$	—
н51У	—	—	200877,39	320049,99	Метод спутниковых геодезических измерений (определений)	$M_t = \sqrt{\frac{\Delta^2}{n}}$	—
н52У	—	—	200890,76	319999,10	Метод спутниковых геодезических измерений (определений)	$M_t = \sqrt{\frac{\Delta^2}{n}}$	—
172	200899,16	319999,90	—	—	Метод спутниковых геодезических измерений (определений)	$M_t = \sqrt{\frac{\Delta^2}{n}}$	—
173	200884,74	320051,35	—	—	Метод спутниковых геодезических измерений (определений)	$M_t = \sqrt{\frac{\Delta^2}{n}}$	—
174	200877,45	320049,67	—	—	Метод спутниковых геодезических измерений (определений)	$M_t = \sqrt{\frac{\Delta^2}{n}}$	—
175	200892,34	319993,50	—	—	Метод спутниковых геодезических	$M_t = \sqrt{\frac{\Delta^2}{n}}$	—

КАРТА-ПЛАН ТЕРРИТОРИИ

Сведения об уточняемых земельных участках, необходимые для исправления реестровых ошибок в сведениях о местоположении их границ

					измерений (определений)		
176	200896,67	319994,26	—	—	Метод спутниковых геодезических измерений (определений)	$M_t = \sqrt{\frac{\Delta^2}{n}}$	—
н47У	—	—	200893,19	319992,94	Метод спутниковых геодезических измерений (определений)	$M_t = \sqrt{\frac{\Delta^2}{n}}$	—

2. Сведения о частях границ уточняемого земельного участка с кадастровым номером 05:44:000034:356

Обозначение части границ		Горизонтальное проложение (S), м	Описание прохождения части границ	Сведения о согласовании местоположения границ(согласовано/спорное)
от т.	до т.			
1	2	3	4	5
н47У	н48У	3,83	—	согласовано
н48У	н49У	5,87	—	согласовано
н49У	н50У	53,70	—	согласовано
н50У	н51У	7,47	—	согласовано
н51У	н52У	52,62	—	согласовано
н52У	н47У	6,62	—	согласовано

3. Характеристики уточняемого земельного участка с кадастровым номером 05:44:000034:356

№ п/п	Наименование характеристик земельного участка	Значение характеристики
1	2	3
1.	Сведения об адресе земельного участка	Республика Дагестан, г. Буйнакск, ул. Ш.Шамхалова, д. 68 "а"
1.1.	Сведения об ином месте нахождения земельного участка, не являющегося объектом адресации, в структурированном виде	—
1.2.	Дополнительные сведения о месте нахождения земельного участка	—
2.	Площадь земельного участка ± величина погрешности определения(вычисления) площади (**Р ± ΔР**), **м^2**	450±7
3.	Формула, примененная для вычисления предельной погрешности определения площади земельного участка, с подставленными значениями и итоговые (вычисленные) значения (**ΔР**), м2	$\Delta P = 3,5 \cdot M_t \cdot \sqrt{P_{док}} = 3,5 \cdot 0,10 \cdot \sqrt{450} = 7$

КАРТА-ПЛАН ТЕРРИТОРИИ

Сведения об уточняемых земельных участках, необходимые для исправления реестровых ошибок в сведениях о местоположении их границ

1	2	3
4.	Площадь земельного участка согласно сведениям Единого государственного реестра недвижимости (**Ркад**), **м²**	450
5.	Оценка расхождения **Р** и **Ркад (Р – Ркад), м²**	0
6.	Предельный минимальный и максимальный размеры земельного участка (**Рмин и Рмакс), м²**	—
7.	Кадастровый или иной государственный учетный номер (инвентарный) здания, сооружения, объекта незавершенного строительства, расположенного на земельном участке	—
8.	Вид (виды) разрешенного использования	Для индивидуального жилищного строительства
8.1.	Дополнительные сведения об использовании земельного участка	—
9.	Сведения о земельных участках (землях общего пользования, территории общего пользования), посредством которых обеспечивается доступ	—
10.	Иные сведения	—

4. Пояснения к сведениям об уточняемом земельном участке с кадастровым номером 05:44:000034:356 :

1.	—

1. Сведения о характерных точках границ уточняемого земельного участка с кадастровым номером 05:44:000034:361

Система координат МСК-05 **Зона №** 1

Обозначение характерных точек границ	Координаты, м				Метод определения координат	Формулы, примененные для расчета средней квадратической погрешности определения координат характерных точек границ (M_t), с подставленными в такие формулы значениями и итоговые (вычисленные) значения M_t, м	Описание закрепления точки
	содержатся в Едином государственном реестре недвижимости		определены в результате выполнения комплексных кадастровых работ				
	X	Y	X	Y			
1	2	3	4	5	6	7	8
н129У	—	—	201083,01	320268,28	Метод спутниковых геодезических измерений (определений)	$M_t = \sqrt{\frac{\Delta^2}{n}}$	—

КАРТА-ПЛАН ТЕРРИТОРИИ

Сведения об уточняемых земельных участках, необходимые для исправления реестровых ошибок в сведениях о местоположении их границ

н130У	—	—	201080,91	320287,45	Метод спутниковых геодезических измерений (определений)	$M_t = \sqrt{\frac{\Delta^2}{n}}$	—
н131У	—	—	201077,97	320297,81	Метод спутниковых геодезических измерений (определений)	$M_t = \sqrt{\frac{\Delta^2}{n}}$	—
н132У	—	—	201075,89	320297,29	Метод спутниковых геодезических измерений (определений)	$M_t = \sqrt{\frac{\Delta^2}{n}}$	—
н133У	—	—	201071,21	320311,23	Метод спутниковых геодезических измерений (определений)	$M_t = \sqrt{\frac{\Delta^2}{n}}$	—
н134У	—	—	201068,82	320310,72	Метод спутниковых геодезических измерений (определений)	$M_t = \sqrt{\frac{\Delta^2}{n}}$	—
н135У	—	—	201065,28	320325,22	Метод спутниковых геодезических измерений (определений)	$M_t = \sqrt{\frac{\Delta^2}{n}}$	—
н136У	—	—	201061,05	320324,22	Метод спутниковых геодезических измерений (определений)	$M_t = \sqrt{\frac{\Delta^2}{n}}$	—
н137У	—	—	201060,07	320327,60	Метод спутниковых геодезических измерений (определений)	$M_t = \sqrt{\frac{\Delta^2}{n}}$	—
н138У	—	—	201048,62	320323,85	Метод спутниковых геодезических	$M_t = \sqrt{\frac{\Delta^2}{n}}$	—

КАРТА-ПЛАН ТЕРРИТОРИИ

Сведения об уточняемых земельных участках, необходимые для исправления реестровых ошибок в сведениях о местоположении их границ

					измерений (определений)		
н139У	—	—	201049,70	320320,16	Метод спутниковых геодезических измерений (определений)	$M_t = \sqrt{\frac{\Delta^2}{n}}$	—
н140У	—	—	201054,23	320321,43	Метод спутниковых геодезических измерений (определений)	$M_t = \sqrt{\frac{\Delta^2}{n}}$	—
н141У	—	—	201057,66	320307,87	Метод спутниковых геодезических измерений (определений)	$M_t = \sqrt{\frac{\Delta^2}{n}}$	—
н142У	—	—	201061,01	320308,54	Метод спутниковых геодезических измерений (определений)	$M_t = \sqrt{\frac{\Delta^2}{n}}$	—
н143У	—	—	201065,75	320294,84	Метод спутниковых геодезических измерений (определений)	$M_t = \sqrt{\frac{\Delta^2}{n}}$	—
н144У	—	—	201071,11	320268,71	Метод спутниковых геодезических измерений (определений)	$M_t = \sqrt{\frac{\Delta^2}{n}}$	—
н145У	—	—	201073,02	320268,63	Метод спутниковых геодезических измерений (определений)	$M_t = \sqrt{\frac{\Delta^2}{n}}$	—
400	201086,31	320272,38	—	—	Метод спутниковых геодезических измерений (определений)	$M_t = \sqrt{\frac{\Delta^2}{n}}$	—

КАРТА-ПЛАН ТЕРРИТОРИИ

Сведения об уточняемых земельных участках, необходимые для исправления реестровых ошибок в сведениях о местоположении их границ

401	201078,87	320300,89	—	—	Метод спутниковых геодезических измерений (определений)	$M_t = \sqrt{\frac{\Delta^2}{n}}$	—
402	201065,45	320328,90	—	—	Метод спутниковых геодезических измерений (определений)	$M_t = \sqrt{\frac{\Delta^2}{n}}$	—
403	201055,15	320323,88	—	—	Метод спутниковых геодезических измерений (определений)	$M_t = \sqrt{\frac{\Delta^2}{n}}$	—
404	201075,48	320271,06	—	—	Метод спутниковых геодезических измерений (определений)	$M_t = \sqrt{\frac{\Delta^2}{n}}$	—
н129У	—	—	201083,01	320268,28	Метод спутниковых геодезических измерений (определений)	$M_t = \sqrt{\frac{\Delta^2}{n}}$	—

2. Сведения о частях границ уточняемого земельного участка с кадастровым номером 05:44:000034:361

Обозначение части границ		Горизонтальное проложение (S), м	Описание прохождения части границ	Сведения о согласовании местоположения границ(согласовано/спорное)
от т.	до т.			
1	2	3	4	5
н129У	н130У	19,28	—	согласовано
н130У	н131У	10,77	—	согласовано
н131У	н132У	2,14	—	согласовано
н132У	н133У	14,70	—	согласовано
н133У	н134У	2,44	—	согласовано
н134У	н135У	14,93	—	согласовано
н135У	н136У	4,35	—	согласовано
н136У	н137У	3,52	—	согласовано
н137У	н138У	12,05	—	согласовано

КАРТА-ПЛАН ТЕРРИТОРИИ

Сведения об уточняемых земельных участках, необходимые для исправления реестровых ошибок в сведениях о местоположении их границ

н138У	н139У	3,84	—	согласовано
н139У	н140У	4,70	—	согласовано
н140У	н141У	13,99	—	согласовано
н141У	н142У	3,42	—	согласовано
н142У	н143У	14,50	—	согласовано
н143У	н144У	26,67	—	согласовано
н144У	н145У	1,91	—	согласовано
н145У	н129У	10,00	—	согласовано

3. Характеристики уточняемого земельного участка с кадастровым номером 05:44:000034:361

№ п/п	Наименование характеристик земельного участка	Значение характеристики
1	2	3
1.	Сведения об адресе земельного участка	Республика Дагестан, г. Буйнакск, ул. Имама Газимагомеда, уч. 1"а"/3
1.1.	Сведения об ином месте нахождения земельного участка, не являющегося объектом адресации, в структурированном виде	—
1.2.	Дополнительные сведения о месте нахождения земельного участка	—
2.	Площадь земельного участка ± величина погрешности определения(вычисления) площади (**Р ± ΔР**), **м^2**	730±9
3.	Формула, примененная для вычисления предельной погрешности определения площади земельного участка, с подставленными значениями и итоговые (вычисленные) значения (**ΔР**), м2	$\Delta P = 3{,}5 \cdot M_t \cdot \sqrt{P_{док}} = 3{,}5 \cdot 0{,}10 \cdot \sqrt{730} = 9$
4.	Площадь земельного участка согласно сведениям Единого государственного реестра недвижимости (**Ркад**), **м^2**	730
5.	Оценка расхождения **Р** и **Ркад (Р – Ркад), м^2**	0
6.	Предельный минимальный и максимальный размеры земельного участка (**Рмин и Рмакс), м^2**	—
7.	Кадастровый или иной государственный учетный номер (инвентарный) здания, сооружения, объекта незавершенного строительства, расположенного на земельном участке	05:44:000034:535, 05:44:000034:537, 05:44:000034:538, 05:44:000034:536, 05:44:000034:540, 05:44:000034:539, 05:44:000034:541
8.	Вид (виды) разрешенного использования	Бытовое обслуживание
8.1.	Дополнительные сведения об использовании земельного участка	—
9.	Сведения о земельных участках (землях общего пользования, территории общего пользования), посредством которых обеспечивается доступ	—
10.	Иные сведения	—

КАРТА-ПЛАН ТЕРРИТОРИИ

Сведения об уточняемых земельных участках, необходимые для исправления реестровых ошибок в сведениях о местоположении их границ

4. Пояснения к сведениям об уточняемом земельном участке с кадастровым номером 05:44:000034:361 :

1.	—

1. Сведения о характерных точках границ уточняемого земельного участка с кадастровым номером 05:44:000034:478

Система координат МСК-05 **Зона №** 1

Обозначение характерных точек границ	Координаты, м				Метод определения координат	Формулы, примененные для расчета средней квадратической погрешности определения координат характерных точек границ (M_t), с подставленными в такие формулы значениями и итоговые (вычисленные) значения M_t, м	Описание закрепления точки
	содержатся в Едином государственном реестре недвижимости		определены в результате выполнения комплексных кадастровых работ				
	X	Y	X	Y			
1	2	3	4	5	6	7	8
н421У	—	—	200938,91	319867,34	Метод спутниковых геодезических измерений (определений)	$M_t = \sqrt{\frac{\Delta^2}{n}}$	—
н422У	—	—	200941,10	319868,75	Метод спутниковых геодезических измерений (определений)	$M_t = \sqrt{\frac{\Delta^2}{n}}$	—
н423У	—	—	200945,82	319883,83	Метод спутниковых геодезических измерений (определений)	$M_t = \sqrt{\frac{\Delta^2}{n}}$	—
н424У	—	—	200936,42	319887,29	Метод спутниковых геодезических измерений (определений)	$M_t = \sqrt{\frac{\Delta^2}{n}}$	—
н148У	—	—	200928,78	319889,98	Метод спутниковых геодезических измерений (определений)	$M_t = \sqrt{\frac{\Delta^2}{n}}$	—

КАРТА-ПЛАН ТЕРРИТОРИИ

Сведения об уточняемых земельных участках, необходимые для исправления реестровых ошибок в сведениях о местоположении их границ

н147У	—	—	200923,06	319872,93	Метод спутниковых геодезических измерений (определений)	$M_t = \sqrt{\frac{\Delta^2}{n}}$	—
н425У	—	—	200924,49	319872,43	Метод спутниковых геодезических измерений (определений)	$M_t = \sqrt{\frac{\Delta^2}{n}}$	—
н426У	—	—	200920,13	319856,26	Метод спутниковых геодезических измерений (определений)	$M_t = \sqrt{\frac{\Delta^2}{n}}$	—
н427У	—	—	200932,64	319852,57	Метод спутниковых геодезических измерений (определений)	$M_t = \sqrt{\frac{\Delta^2}{n}}$	—
н428У	—	—	200936,87	319868,06	Метод спутниковых геодезических измерений (определений)	$M_t = \sqrt{\frac{\Delta^2}{n}}$	—
193	200941,38	319865,21	—	—	Метод спутниковых геодезических измерений (определений)	$M_t = \sqrt{\frac{\Delta^2}{n}}$	—
194	200943,57	319866,62	—	—	Метод спутниковых геодезических измерений (определений)	$M_t = \sqrt{\frac{\Delta^2}{n}}$	—
195	200948,27	319881,67	—	—	Метод спутниковых геодезических измерений (определений)	$M_t = \sqrt{\frac{\Delta^2}{n}}$	—
196	200945,67	319882,63	—	—	Метод спутниковых геодезических	$M_t = \sqrt{\frac{\Delta^2}{n}}$	—

КАРТА-ПЛАН ТЕРРИТОРИИ

Сведения об уточняемых земельных участках, необходимые для исправления реестровых ошибок в сведениях о местоположении их границ

					измерений (определений)		
197	200940,21	319884,67	—	—	Метод спутниковых геодезических измерений (определений)	$M_t = \sqrt{\frac{\Delta^2}{n}}$	—
198	200936,59	319886,03	—	—	Метод спутниковых геодезических измерений (определений)	$M_t = \sqrt{\frac{\Delta^2}{n}}$	—
199	200935,46	319886,45	—	—	Метод спутниковых геодезических измерений (определений)	$M_t = \sqrt{\frac{\Delta^2}{n}}$	—
200	200931,73	319887,78	—	—	Метод спутниковых геодезических измерений (определений)	$M_t = \sqrt{\frac{\Delta^2}{n}}$	—
201	200925,53	319870,80	—	—	Метод спутниковых геодезических измерений (определений)	$M_t = \sqrt{\frac{\Delta^2}{n}}$	—
202	200926,96	319870,30	—	—	Метод спутниковых геодезических измерений (определений)	$M_t = \sqrt{\frac{\Delta^2}{n}}$	—
203	200922,60	319854,13	—	—	Метод спутниковых геодезических измерений (определений)	$M_t = \sqrt{\frac{\Delta^2}{n}}$	—
204	200935,11	319850,44	—	—	Метод спутниковых геодезических измерений (определений)	$M_t = \sqrt{\frac{\Delta^2}{n}}$	—

КАРТА-ПЛАН ТЕРРИТОРИИ

Сведения об уточняемых земельных участках, необходимые для исправления реестровых ошибок в сведениях о местоположении их границ

205	200939,34	319865,93	—	—	Метод спутниковых геодезических измерений (определений)	$M_t = \sqrt{\frac{\Delta^2}{n}}$	—
н421У	—	—	200938,91	319867,34	Метод спутниковых геодезических измерений (определений)	$M_t = \sqrt{\frac{\Delta^2}{n}}$	—

2. Сведения о частях границ уточняемого земельного участка с кадастровым номером 05:44:000034:478

Обозначение части границ		Горизонтальное проложение (S), м	Описание прохождения части границ	Сведения о согласовании местоположения границ(согласовано/спорное)
от т.	до т.			
1	2	3	4	5
н421У	н422У	2,60	—	согласовано
н422У	н423У	15,80	—	согласовано
н423У	н424У	10,02	—	согласовано
н424У	н148У	8,10	—	согласовано
н148У	н147У	17,98	—	согласовано
н147У	н425У	1,51	—	согласовано
н425У	н426У	16,75	—	согласовано
н426У	н427У	13,04	—	согласовано
н427У	н428У	16,06	—	согласовано
н428У	н421У	2,16	—	согласовано

3. Характеристики уточняемого земельного участка с кадастровым номером 05:44:000034:478

№ п/п	Наименование характеристик земельного участка	Значение характеристики
1	2	3
1.	Сведения об адресе земельного участка	Россия, Республика Дагестан, г. Буйнакск, ул. Имама Гази-Магомеда, д. 1 а
1.1.	Сведения об ином месте нахождения земельного участка, не являющегося объектом адресации, в структурированном виде	—
1.2.	Дополнительные сведения о месте нахождения земельного участка	—
2.	Площадь земельного участка ± величина погрешности определения(вычисления) площади (**Р ± ΔР**), **м²**	541±8

КАРТА-ПЛАН ТЕРРИТОРИИ

Сведения об уточняемых земельных участках, необходимые для исправления реестровых ошибок в сведениях о местоположении их границ

1	2	3
3.	Формула, примененная для вычисления предельной погрешности определения площади земельного участка, с подставленными значениями и итоговые (вычисленные) значения (**ΔР**), м2	$\Delta P = 3{,}5 \cdot M_t \cdot \sqrt{P_{док}} = 3{,}5 \cdot 0{,}10 \cdot \sqrt{537} = 8$
4.	Площадь земельного участка согласно сведениям Единого государственного реестра недвижимости (**Ркад**), **м²**	537
5.	Оценка расхождения **Р** и **Ркад (Р – Ркад), м²**	4
6.	Предельный минимальный и максимальный размеры земельного участка (**Рмин и Рмакс), м²**	—
7.	Кадастровый или иной государственный учетный номер (инвентарный) здания, сооружения, объекта незавершенного строительства, расположенного на земельном участке	05:44:000034:509
8.	Вид (виды) разрешенного использования	Объекты придорожного сервиза
8.1.	Дополнительные сведения об использовании земельного участка	—
9.	Сведения о земельных участках (землях общего пользования, территории общего пользования), посредством которых обеспечивается доступ	—
10.	Иные сведения	—

4. Пояснения к сведениям об уточняемом земельном участке с кадастровым номером 05:44:000034:478 :

1.	—

1. Сведения о характерных точках границ уточняемого земельного участка с кадастровым номером 05:44:000034:479

Система координат МСК-05 **Зона №** 1

Обозначение характерных точек границ	Координаты, м				Метод определения координат	Формулы, примененные для расчета средней квадратической погрешности определения координат характерных точек границ (M_t), с подставленными в такие формулы значениями и итоговые (вычисленные) значения M_t, м	Описание закрепления точки
	содержатся в Едином государственном реестре недвижимости		определены в результате выполнения комплексных кадастровых работ				
	X	Y	X	Y			
1	2	3	4	5	6	7	8
н67У	—	—	200896,25	319867,10	Метод спутниковых геодезических измерений	$M_t = \sqrt{\frac{\Delta^2}{n}}$	—

КАРТА-ПЛАН ТЕРРИТОРИИ

Сведения об уточняемых земельных участках, необходимые для исправления реестровых ошибок в сведениях о местоположении их границ

					(определений)		
н68У	—	—	200892,27	319886,18	Метод спутниковых геодезических измерений (определений)	$M_t = \sqrt{\frac{\Delta^2}{n}}$	—
н69У	—	—	200874,78	319882,77	Метод спутниковых геодезических измерений (определений)	$M_t = \sqrt{\frac{\Delta^2}{n}}$	—
н70У	—	—	200875,61	319865,59	Метод спутниковых геодезических измерений (определений)	$M_t = \sqrt{\frac{\Delta^2}{n}}$	—
458	200896,25	319867,10	—	—	Метод спутниковых геодезических измерений (определений)	$M_t = \sqrt{\frac{\Delta^2}{n}}$	—
459	200895,76	319869,04	—	—	Метод спутниковых геодезических измерений (определений)	$M_t = \sqrt{\frac{\Delta^2}{n}}$	—
206	200892,27	319886,18	—	—	Метод спутниковых геодезических измерений (определений)	$M_t = \sqrt{\frac{\Delta^2}{n}}$	—
315	200874,78	319882,77	—	—	Метод спутниковых геодезических измерений (определений)	$M_t = \sqrt{\frac{\Delta^2}{n}}$	—
314	200875,61	319865,59	—	—	Метод спутниковых геодезических измерений (определений)	$M_t = \sqrt{\frac{\Delta^2}{n}}$	—

КАРТА-ПЛАН ТЕРРИТОРИИ

Сведения об уточняемых земельных участках, необходимые для исправления реестровых ошибок в сведениях о местоположении их границ

н67У	—	—	200896,25	319867,10	Метод спутниковых геодезических измерений (определений)	$M_t = \sqrt{\frac{\Delta^2}{n}}$	—

2. Сведения о частях границ уточняемого земельного участка с кадастровым номером 05:44:000034:479

Обозначение части границ		Горизонтальное проложение (S), м	Описание прохождения части границ	Сведения о согласовании местоположения границ(согласовано/спорное)
от т.	до т.			
1	2	3	4	5
н67У	н68У	19,49	—	согласовано
н68У	н69У	17,82	—	согласовано
н69У	н70У	17,20	—	согласовано
н70У	н67У	20,70	—	согласовано

3. Характеристики уточняемого земельного участка с кадастровым номером 05:44:000034:479

№ п/п	Наименование характеристик земельного участка	Значение характеристики
1	2	3
1.	Сведения об адресе земельного участка	Республика Дагестан, г. Буйнакск, улица Ш.Шамхалова, дом 1 "а"/1 (уникальный номер в ГАР: fab58303-fb09-422e-aeb7-6fdb5dfe7941)
1.1.	Сведения об ином месте нахождения земельного участка, не являющегося объектом адресации, в структурированном виде	—
1.2.	Дополнительные сведения о месте нахождения земельного участка	—
2.	Площадь земельного участка ± величина погрешности определения(вычисления) площади (**Р ± ΔР**), **м²**	352±7
3.	Формула, примененная для вычисления предельной погрешности определения площади земельного участка, с подставленными значениями и итоговые (вычисленные) значения (**ΔР**), м2	$\Delta P = 3,5 \cdot M_t \cdot \sqrt{P_{док}} = 3,5 \cdot 0,10 \cdot \sqrt{351} = 7$
4.	Площадь земельного участка согласно сведениям Единого государственного реестра недвижимости (**Ркад**), **м²**	351
5.	Оценка расхождения **Р** и **Ркад (Р – Ркад), м²**	1
6.	Предельный минимальный и максимальный размеры земельного участка (**Рмин и Рмакс), м²**	—
7.	Кадастровый или иной государственный учетный номер (инвентарный) здания, сооружения, объекта незавершенного строительства,	—

КАРТА-ПЛАН ТЕРРИТОРИИ

Сведения об уточняемых земельных участках, необходимые для исправления реестровых ошибок в сведениях о местоположении их границ

1	2	3
	расположенного на земельном участке	
8.	Вид (виды) разрешенного использования	для индивидуального жилищного строительства
8.1.	Дополнительные сведения об использовании земельного участка	—
9.	Сведения о земельных участках (землях общего пользования, территории общего пользования), посредством которых обеспечивается доступ	—
10.	Иные сведения	—

4. Пояснения к сведениям об уточняемом земельном участке с кадастровым номером 05:44:000034:479 :

1.	—

1. Сведения о характерных точках границ уточняемого земельного участка с кадастровым номером 05:44:000034:480

Система координат МСК-05 **Зона №** 1

Обозначение характерных точек границ	Координаты, м				Метод определения координат	Формулы, примененные для расчета средней квадратической погрешности определения координат характерных точек границ (M_t), с подставленными в такие формулы значениями и итоговые (вычисленные) значения M_t, м	Описание закрепления точки
	содержатся в Едином государственном реестре недвижимости		определены в результате выполнения комплексных кадастровых работ				
	X	Y	X	Y			
1	2	3	4	5	6	7	8
н125У	—	—	200591,34	319864,87	Метод спутниковых геодезических измерений (определений)	$M_t = \sqrt{\frac{\Delta^2}{n}}$	—
н124У	—	—	200590,18	319881,19	Метод спутниковых геодезических измерений (определений)	$M_t = \sqrt{\frac{\Delta^2}{n}}$	—
н175У	—	—	200562,06	319879,37	Метод спутниковых геодезических измерений (определений)	$M_t = \sqrt{\frac{\Delta^2}{n}}$	—

КАРТА-ПЛАН ТЕРРИТОРИИ

Сведения об уточняемых земельных участках, необходимые для исправления реестровых ошибок в сведениях о местоположении их границ

н176У	—	—	200562,54	319871,98	Метод спутниковых геодезических измерений (определений)	$M_t = \sqrt{\frac{\Delta^2}{n}}$	—
н177У	—	—	200562,58	319856,18	Метод спутниковых геодезических измерений (определений)	$M_t = \sqrt{\frac{\Delta^2}{n}}$	—
н178У	—	—	200562,49	319840,63	Метод спутниковых геодезических измерений (определений)	$M_t = \sqrt{\frac{\Delta^2}{n}}$	—
н179У	—	—	200562,45	319831,52	Метод спутниковых геодезических измерений (определений)	$M_t = \sqrt{\frac{\Delta^2}{n}}$	—
н180У	—	—	200567,65	319832,03	Метод спутниковых геодезических измерений (определений)	$M_t = \sqrt{\frac{\Delta^2}{n}}$	—
н181У	—	—	200566,72	319840,46	Метод спутниковых геодезических измерений (определений)	$M_t = \sqrt{\frac{\Delta^2}{n}}$	—
н182У	—	—	200567,45	319862,68	Метод спутниковых геодезических измерений (определений)	$M_t = \sqrt{\frac{\Delta^2}{n}}$	—
184	200591,34	319864,87	—	—	Метод спутниковых геодезических измерений (определений)	$M_t = \sqrt{\frac{\Delta^2}{n}}$	—
221	200590,35	319880,43	—	—	Метод спутниковых геодезических	$M_t = \sqrt{\frac{\Delta^2}{n}}$	—

КАРТА-ПЛАН ТЕРРИТОРИИ

Сведения об уточняемых земельных участках, необходимые для исправления реестровых ошибок в сведениях о местоположении их границ

					измерений (определений)		
222	200562,30	319877,32	—	—	Метод спутниковых геодезических измерений (определений)	$M_t = \sqrt{\frac{\Delta^2}{n}}$	—
223	200562,91	319871,15	—	—	Метод спутниковых геодезических измерений (определений)	$M_t = \sqrt{\frac{\Delta^2}{n}}$	—
159	200561,80	319856,71	—	—	Метод спутниковых геодезических измерений (определений)	$M_t = \sqrt{\frac{\Delta^2}{n}}$	—
158	200562,85	319840,71	—	—	Метод спутниковых геодезических измерений (определений)	$M_t = \sqrt{\frac{\Delta^2}{n}}$	—
224	200563,18	319830,97	—	—	Метод спутниковых геодезических измерений (определений)	$M_t = \sqrt{\frac{\Delta^2}{n}}$	—
188	200567,92	319831,77	—	—	Метод спутниковых геодезических измерений (определений)	$M_t = \sqrt{\frac{\Delta^2}{n}}$	—
187	200567,52	319841,39	—	—	Метод спутниковых геодезических измерений (определений)	$M_t = \sqrt{\frac{\Delta^2}{n}}$	—
186	200567,45	319858,34	—	—	Метод спутниковых геодезических измерений (определений)	$M_t = \sqrt{\frac{\Delta^2}{n}}$	—

КАРТА-ПЛАН ТЕРРИТОРИИ

Сведения об уточняемых земельных участках, необходимые для исправления реестровых ошибок в сведениях о местоположении их границ

185	200568,37	319862,36	—	—	Метод спутниковых геодезических измерений (определений)	$M_t = \sqrt{\frac{\Delta^2}{n}}$	—
н125У	—	—	200591,34	319864,87	Метод спутниковых геодезических измерений (определений)	$M_t = \sqrt{\frac{\Delta^2}{n}}$	—

2. Сведения о частях границ уточняемого земельного участка с кадастровым номером 05:44:000034:480

Обозначение части границ		Горизонтальное проложение (S), м	Описание прохождения части границ	Сведения о согласовании местоположения границ(согласовано/спорное)
от т.	до т.			
1	2	3	4	5
н125У	н124У	16,36	—	согласовано
н124У	н175У	28,18	—	согласовано
н175У	н176У	7,41	—	согласовано
н176У	н177У	15,80	—	согласовано
н177У	н178У	15,55	—	согласовано
н178У	н179У	9,11	—	согласовано
н179У	н180У	5,22	—	согласовано
н180У	н181У	8,48	—	согласовано
н181У	н182У	22,23	—	согласовано
н182У	н125У	23,99	—	согласовано

3. Характеристики уточняемого земельного участка с кадастровым номером 05:44:000034:480

№ п/п	Наименование характеристик земельного участка	Значение характеристики
1	2	3
1.	Сведения об адресе земельного участка	Российская Федерация, Республика Дагестан, г.о. город Буйнакск, г Буйнакск, ул Ш.Шамхалова, з/у 7а
1.1.	Сведения об ином месте нахождения земельного участка, не являющегося объектом адресации, в структурированном виде	—
1.2.	Дополнительные сведения о месте нахождения земельного участка	—
2.	Площадь земельного участка ± величина погрешности определения(вычисления) площади (**Р ± ΔР**), **м^2**	616±9

КАРТА-ПЛАН ТЕРРИТОРИИ

Сведения об уточняемых земельных участках, необходимые для исправления реестровых ошибок в сведениях о местоположении их границ

1	2	3
3.	Формула, примененная для вычисления предельной погрешности определения площади земельного участка, с подставленными значениями и итоговые (вычисленные) значения (**ΔР**), м2	$\Delta P = 3{,}5 \cdot M_t \cdot \sqrt{P_{док}} = 3{,}5 \cdot 0{,}10 \cdot \sqrt{600} = 9$
4.	Площадь земельного участка согласно сведениям Единого государственного реестра недвижимости (**Ркад**), **м^2**	600
5.	Оценка расхождения **Р** и **Ркад (Р – Ркад), м^2**	16
6.	Предельный минимальный и максимальный размеры земельного участка (**Рмин и Рмакс), м^2**	—
7.	Кадастровый или иной государственный учетный номер (инвентарный) здания, сооружения, объекта незавершенного строительства, расположенного на земельном участке	—
8.	Вид (виды) разрешенного использования	для индивидуальной жилой застройки
8.1.	Дополнительные сведения об использовании земельного участка	—
9.	Сведения о земельных участках (землях общего пользования, территории общего пользования), посредством которых обеспечивается доступ	—
10.	Иные сведения	—

4. Пояснения к сведениям об уточняемом земельном участке с кадастровым номером 05:44:000034:480 :

1.	—

1. Сведения о характерных точках границ уточняемого земельного участка с кадастровым номером 05:44:000034:481

Система координат МСК-05 **Зона №** 1

Обозначение характерных точек границ	Координаты, м				Метод определения координат	Формулы, примененные для расчета средней квадратической погрешности определения координат характерных точек границ (M_t), с подставленными в такие формулы значениями и итоговые (вычисленные) значения M_t, м	Описание закрепления точки
	содержатся в Едином государственном реестре недвижимости		определены в результате выполнения комплексных кадастровых работ				
	X	Y	X	Y			
1	2	3	4	5	6	7	8
н413У	—	—	200955,22	319879,51	Метод спутниковых геодезических измерений	$M_t = \sqrt{\frac{\Delta^2}{n}}$	—

КАРТА-ПЛАН ТЕРРИТОРИИ

Сведения об уточняемых земельных участках, необходимые для исправления реестровых ошибок в сведениях о местоположении их границ

					(определений)		
н414У	—	—	200999,64	319967,98	Метод спутниковых геодезических измерений (определений)	$M_t = \sqrt{\frac{\Delta^2}{n}}$	—
н415У	—	—	200971,80	319982,78	Метод спутниковых геодезических измерений (определений)	$M_t = \sqrt{\frac{\Delta^2}{n}}$	—
н416У	—	—	200960,10	319957,87	Метод спутниковых геодезических измерений (определений)	$M_t = \sqrt{\frac{\Delta^2}{n}}$	—
н417У	—	—	200947,67	319927,28	Метод спутниковых геодезических измерений (определений)	$M_t = \sqrt{\frac{\Delta^2}{n}}$	—
н418У	—	—	200950,31	319921,99	Метод спутниковых геодезических измерений (определений)	$M_t = \sqrt{\frac{\Delta^2}{n}}$	—
н419У	—	—	200936,06	319886,57	Метод спутниковых геодезических измерений (определений)	$M_t = \sqrt{\frac{\Delta^2}{n}}$	—
н420У	—	—	200945,46	319883,11	Метод спутниковых геодезических измерений (определений)	$M_t = \sqrt{\frac{\Delta^2}{n}}$	—
210	200974,52	319908,37	—	—	Метод спутниковых геодезических измерений (определений)	$M_t = \sqrt{\frac{\Delta^2}{n}}$	—

КАРТА-ПЛАН ТЕРРИТОРИИ

Сведения об уточняемых земельных участках, необходимые для исправления реестровых ошибок в сведениях о местоположении их границ

211	201004,45	319965,13	—	—	Метод спутниковых геодезических измерений (определений)	$M_t = \sqrt{\frac{\Delta^2}{n}}$	—
212	200997,10	319969,49	—	—	Метод спутниковых геодезических измерений (определений)	$M_t = \sqrt{\frac{\Delta^2}{n}}$	—
213	200978,44	319978,99	—	—	Метод спутниковых геодезических измерений (определений)	$M_t = \sqrt{\frac{\Delta^2}{n}}$	—
214	200950,67	319922,71	—	—	Метод спутниковых геодезических измерений (определений)	$M_t = \sqrt{\frac{\Delta^2}{n}}$	—
198	200936,59	319886,03	—	—	Метод спутниковых геодезических измерений (определений)	$M_t = \sqrt{\frac{\Delta^2}{n}}$	—
197	200940,21	319884,67	—	—	Метод спутниковых геодезических измерений (определений)	$M_t = \sqrt{\frac{\Delta^2}{n}}$	—
196	200945,67	319882,63	—	—	Метод спутниковых геодезических измерений (определений)	$M_t = \sqrt{\frac{\Delta^2}{n}}$	—
195	200948,27	319881,67	—	—	Метод спутниковых геодезических измерений (определений)	$M_t = \sqrt{\frac{\Delta^2}{n}}$	—
215	200949,19	319881,62	—	—	Метод спутниковых геодезических	$M_t = \sqrt{\frac{\Delta^2}{n}}$	—

КАРТА-ПЛАН ТЕРРИТОРИИ

Сведения об уточняемых земельных участках, необходимые для исправления реестровых ошибок в сведениях о местоположении их границ

					измерений (определений)		
216	200956,32	319878,82	—	—	Метод спутниковых геодезических измерений (определений)	$M_t = \sqrt{\frac{\Delta^2}{n}}$	—
н413У	—	—	200955,22	319879,51	Метод спутниковых геодезических измерений (определений)	$M_t = \sqrt{\frac{\Delta^2}{n}}$	—

2. Сведения о частях границ уточняемого земельного участка с кадастровым номером 05:44:000034:481

Обозначение части границ		Горизонтальное проложение (S), м	Описание прохождения части границ	Сведения о согласовании местоположения границ(согласовано/спорное)
от т.	до т.			
1	2	3	4	5
н413У	н414У	99,00	—	согласовано
н414У	н415У	31,53	—	согласовано
н415У	н416У	27,52	—	согласовано
н416У	н417У	33,02	—	согласовано
н417У	н418У	5,91	—	согласовано
н418У	н419У	38,18	—	согласовано
н419У	н420У	10,02	—	согласовано
н420У	н413У	10,40	—	согласовано

3. Характеристики уточняемого земельного участка с кадастровым номером 05:44:000034:481

№ п/п	Наименование характеристик земельного участка	Значение характеристики
1	2	3
1.	Сведения об адресе земельного участка	—
1.1.	Сведения об ином месте нахождения земельного участка, не являющегося объектом адресации, в структурированном виде	Республика Дагестан, г Буйнакск, Имама Гази-Магомеда ул, 1А уч
1.2.	Дополнительные сведения о месте нахождения земельного участка	—
2.	Площадь земельного участка ± величина погрешности определения(вычисления) площади (**Р ± ΔР**), **м^2**	2717±18
3.	Формула, примененная для вычисления предельной погрешности	$\Delta P = 3,5 \cdot M_t \cdot \sqrt{P_{док}} = 3,5 \cdot 0,10 \cdot \sqrt{2717} = 18$

КАРТА-ПЛАН ТЕРРИТОРИИ

Сведения об уточняемых земельных участках, необходимые для исправления реестровых ошибок в сведениях о местоположении их границ

1	2	3
	определения площади земельного участка, с подставленными значениями и итоговые (вычисленные) значения (**ΔР**), м2	
4.	Площадь земельного участка согласно сведениям Единого государственного реестра недвижимости (**Ркад**), **м^2**	2717
5.	Оценка расхождения **Р** и **Ркад (Р – Ркад), м^2**	0
6.	Предельный минимальный и максимальный размеры земельного участка (**Рмин и Рмакс), м^2**	—
7.	Кадастровый или иной государственный учетный номер (инвентарный) здания, сооружения, объекта незавершенного строительства, расположенного на земельном участке	05:44:000034:572, 05:44:000034:571
8.	Вид (виды) разрешенного использования	Объекты придорожного сервиса
8.1.	Дополнительные сведения об использовании земельного участка	—
9.	Сведения о земельных участках (землях общего пользования, территории общего пользования), посредством которых обеспечивается доступ	—
10.	Иные сведения	—

4. Пояснения к сведениям об уточняемом земельном участке с кадастровым номером 05:44:000034:481 :

1.	—

1. Сведения о характерных точках границ уточняемого земельного участка с кадастровым номером 05:44:000034:497

Система координат МСК-05 **Зона №** 1

Обозначение характерных точек границ	Координаты, м				Метод определения координат	Формулы, примененные для расчета средней квадратической погрешности определения координат характерных точек границ (M_t), с подставленными в такие формулы значениями и итоговые (вычисленные) значения M_t, м	Описание закрепления точки
	содержатся в Едином государственном реестре недвижимости		определены в результате выполнения комплексных кадастровых работ				
	X	Y	X	Y			
1	2	3	4	5	6	7	8
н68У	—	—	200892,27	319886,18	Метод спутниковых геодезических измерений (определений)	$M_t = \sqrt{\frac{\Delta^2}{n}}$	—

КАРТА-ПЛАН ТЕРРИТОРИИ

Сведения об уточняемых земельных участках, необходимые для исправления реестровых ошибок в сведениях о местоположении их границ

н71У	—	—	200887,64	319892,39	Метод спутниковых геодезических измерений (определений)	$M_t = \sqrt{\frac{\Delta^2}{n}}$	—
н72У	—	—	200879,35	319897,06	Метод спутниковых геодезических измерений (определений)	$M_t = \sqrt{\frac{\Delta^2}{n}}$	—
н73У	—	—	200881,03	319883,99	Метод спутниковых геодезических измерений (определений)	$M_t = \sqrt{\frac{\Delta^2}{n}}$	—
206	200892,27	319886,18	—	—	Метод спутниковых геодезических измерений (определений)	$M_t = \sqrt{\frac{\Delta^2}{n}}$	—
207	200887,64	319892,39	—	—	Метод спутниковых геодезических измерений (определений)	$M_t = \sqrt{\frac{\Delta^2}{n}}$	—
208	200879,35	319897,06	—	—	Метод спутниковых геодезических измерений (определений)	$M_t = \sqrt{\frac{\Delta^2}{n}}$	—
209	200881,03	319883,99	—	—	Метод спутниковых геодезических измерений (определений)	$M_t = \sqrt{\frac{\Delta^2}{n}}$	—
н68У	—	—	200892,27	319886,18	Метод спутниковых геодезических измерений (определений)	$M_t = \sqrt{\frac{\Delta^2}{n}}$	—

КАРТА-ПЛАН ТЕРРИТОРИИ

Сведения об уточняемых земельных участках, необходимые для исправления реестровых ошибок в сведениях о местоположении их границ

2. Сведения о частях границ уточняемого земельного участка с кадастровым номером 05:44:000034:497

Обозначение части границ		Горизонтальное проложение (S), м	Описание прохождения части границ	Сведения о согласовании местоположения границ(согласовано/спорное)
от т.	до т.			
1	2	3	4	5
н68У	н71У	7,75	—	согласовано
н71У	н72У	9,51	—	согласовано
н72У	н73У	13,18	—	согласовано
н73У	н68У	11,45	—	согласовано

3. Характеристики уточняемого земельного участка с кадастровым номером 05:44:000034:497

№ п/п	Наименование характеристик земельного участка	Значение характеристики
1	2	3
1.	Сведения об адресе земельного участка	Республика Дагестан, г. Буйнакск, ул. Шамхалова, уч. 1"г"/11 (уникальный номер в ГАР: fab58303-fb09-422e-aeb7-6fdb5dfe7941)
1.1.	Сведения об ином месте нахождения земельного участка, не являющегося объектом адресации, в структурированном виде	—
1.2.	Дополнительные сведения о месте нахождения земельного участка	—
2.	Площадь земельного участка ± величина погрешности определения(вычисления) площади (**Р ± ΔР**), **м^2**	90±3
3.	Формула, примененная для вычисления предельной погрешности определения площади земельного участка, с подставленными значениями и итоговые (вычисленные) значения (**ΔР**), м2	$\Delta P = 3,5 \cdot M_t \cdot \sqrt{P_{док}} = 3,5 \cdot 0,10 \cdot \sqrt{90} = 3$
4.	Площадь земельного участка согласно сведениям Единого государственного реестра недвижимости (**Ркад**), **м^2**	90
5.	Оценка расхождения **Р** и **Ркад (Р – Ркад), м^2**	0
6.	Предельный минимальный и максимальный размеры земельного участка (**Рмин и Рмакс), м^2**	—
7.	Кадастровый или иной государственный учетный номер (инвентарный) здания, сооружения, объекта незавершенного строительства, расположенного на земельном участке	—
8.	Вид (виды) разрешенного использования	коммунальное обслуживание
8.1.	Дополнительные сведения об использовании земельного участка	—
9.	Сведения о земельных участках (землях общего пользования, территории	—

КАРТА-ПЛАН ТЕРРИТОРИИ

Сведения об уточняемых земельных участках, необходимые для исправления реестровых ошибок в сведениях о местоположении их границ

1	2	3
	общего пользования), посредством которых обеспечивается доступ	
10.	Иные сведения	—

4. Пояснения к сведениям об уточняемом земельном участке с кадастровым номером 05:44:000034:497 :

1.	—

1. Сведения о характерных точках границ уточняемого земельного участка с кадастровым номером 05:44:000034:498

Система координат МСК-05 **Зона №** 1

Обозначение характерных точек границ	Координаты, м				Метод определения координат	Формулы, примененные для расчета средней квадратической погрешности определения координат характерных точек границ (M_t), с подставленными в такие формулы значениями и итоговые (вычисленные) значения M_t, м	Описание закрепления точки
	содержатся в Едином государственном реестре недвижимости		определены в результате выполнения комплексных кадастровых работ				
	X	Y	X	Y			
1	2	3	4	5	6	7	8
н355У	—	—	200354,62	319802,38	Метод спутниковых геодезических измерений (определений)	$M_t = \sqrt{\frac{\Delta^2}{n}}$	—
н356У	—	—	200352,71	319815,38	Метод спутниковых геодезических измерений (определений)	$M_t = \sqrt{\frac{\Delta^2}{n}}$	—
н357У	—	—	200335,39	319812,47	Метод спутниковых геодезических измерений (определений)	$M_t = \sqrt{\frac{\Delta^2}{n}}$	—
н358У	—	—	200337,21	319799,89	Метод спутниковых геодезических измерений (определений)	$M_t = \sqrt{\frac{\Delta^2}{n}}$	—

КАРТА-ПЛАН ТЕРРИТОРИИ

Сведения об уточняемых земельных участках, необходимые для исправления реестровых ошибок в сведениях о местоположении их границ

217	200357,21	319802,65	—	—	Метод спутниковых геодезических измерений (определений)	$M_t = \sqrt{\frac{\Delta^2}{n}}$	—
218	200355,47	319815,65	—	—	Метод спутниковых геодезических измерений (определений)	$M_t = \sqrt{\frac{\Delta^2}{n}}$	—
219	200337,92	319812,65	—	—	Метод спутниковых геодезических измерений (определений)	$M_t = \sqrt{\frac{\Delta^2}{n}}$	—
220	200339,90	319800,21	—	—	Метод спутниковых геодезических измерений (определений)	$M_t = \sqrt{\frac{\Delta^2}{n}}$	—
н355У	—	—	200354,62	319802,38	Метод спутниковых геодезических измерений (определений)	$M_t = \sqrt{\frac{\Delta^2}{n}}$	—

2. Сведения о частях границ уточняемого земельного участка с кадастровым номером 05:44:000034:498

Обозначение части границ		Горизонтальное проложение (S), м	Описание прохождения части границ	Сведения о согласовании местоположения границ(согласовано/спорное)
от т.	до т.			
1	2	3	4	5
н355У	н356У	13,14	—	согласовано
н356У	н357У	17,56	—	согласовано
н357У	н358У	12,71	—	согласовано
н358У	н355У	17,59	—	согласовано

3. Характеристики уточняемого земельного участка с кадастровым номером 05:44:000034:498

№ п/п	Наименование характеристик земельного участка	Значение характеристики
1	2	3
1.	Сведения об адресе земельного участка	Республика Дагестан, г. Буйнакск, ул. Ш.Шамхалова, д. 5 "в"
1.1.	Сведения об ином месте нахождения земельного участка, не являющегося	—

КАРТА-ПЛАН ТЕРРИТОРИИ

Сведения об уточняемых земельных участках, необходимые для исправления реестровых ошибок в сведениях о местоположении их границ

1	2	3
	объектом адресации, в структурированном виде	
1.2.	Дополнительные сведения о месте нахождения земельного участка	—
2.	Площадь земельного участка ± величина погрешности определения(вычисления) площади (**Р ± ΔР**), **м²**	227±5
3.	Формула, примененная для вычисления предельной погрешности определения площади земельного участка, с подставленными значениями и итоговые (вычисленные) значения (**ΔР**), м2	$\Delta P = 3{,}5 \cdot M_t \cdot \sqrt{P_{док}} = 3{,}5 \cdot 0{,}10 \cdot \sqrt{227} = 5$
4.	Площадь земельного участка согласно сведениям Единого государственного реестра недвижимости (**Ркад**), **м²**	227
5.	Оценка расхождения **Р** и **Ркад (Р – Ркад), м²**	0
6.	Предельный минимальный и максимальный размеры земельного участка (**Рмин и Рмакс), м²**	—
7.	Кадастровый или иной государственный учетный номер (инвентарный) здания, сооружения, объекта незавершенного строительства, расположенного на земельном участке	05:44:000034:551
8.	Вид (виды) разрешенного использования	Блокированная жилая застройка
8.1.	Дополнительные сведения об использовании земельного участка	—
9.	Сведения о земельных участках (землях общего пользования, территории общего пользования), посредством которых обеспечивается доступ	—
10.	Иные сведения	—

4. Пояснения к сведениям об уточняемом земельном участке с кадастровым номером 05:44:000034:498 :

1.	—

1. Сведения о характерных точках границ уточняемого земельного участка с кадастровым номером 05:44:000034:500

Система координат МСК-05 **Зона №** 1

Обозначение характерных точек границ	Координаты, м				Метод определения координат	Формулы, примененные для расчета средней квадратической погрешности определения координат характерных точек границ (M_t), с подставленными в такие формулы значениями и итоговые (вычисленные) значения M_t, м	Описание закрепления точки
	содержатся в Едином государственном реестре недвижимости		определены в результате выполнения комплексных кадастровых работ				
	X	Y	X	Y			

КАРТА-ПЛАН ТЕРРИТОРИИ

Сведения об уточняемых земельных участках, необходимые для исправления реестровых ошибок в сведениях о местоположении их границ

1	2	3	4	5	6	7	8
н451У	—	—	201062,80	320034,98	Метод спутниковых геодезических измерений (определений)	$M_t = \sqrt{\frac{\Delta^2}{n}}$	—
н452У	—	—	201068,03	320051,18	Метод спутниковых геодезических измерений (определений)	$M_t = \sqrt{\frac{\Delta^2}{n}}$	—
н448У	—	—	201062,05	320051,71	Метод спутниковых геодезических измерений (определений)	$M_t = \sqrt{\frac{\Delta^2}{n}}$	—
н453У	—	—	201057,35	320037,49	Метод спутниковых геодезических измерений (определений)	$M_t = \sqrt{\frac{\Delta^2}{n}}$	—
230	201067,61	320034,85	—	—	Метод спутниковых геодезических измерений (определений)	$M_t = \sqrt{\frac{\Delta^2}{n}}$	—
231	201072,84	320051,05	—	—	Метод спутниковых геодезических измерений (определений)	$M_t = \sqrt{\frac{\Delta^2}{n}}$	—
232	201066,86	320051,58	—	—	Метод спутниковых геодезических измерений (определений)	$M_t = \sqrt{\frac{\Delta^2}{n}}$	—
233	201062,16	320037,36	—	—	Метод спутниковых геодезических измерений (определений)	$M_t = \sqrt{\frac{\Delta^2}{n}}$	—

КАРТА-ПЛАН ТЕРРИТОРИИ

Сведения об уточняемых земельных участках, необходимые для исправления реестровых ошибок в сведениях о местоположении их границ

н451У	—	—	201062,80	320034,98	Метод спутниковых геодезических измерений (определений)	$M_t = \sqrt{\frac{\Delta^2}{n}}$	—

2. Сведения о частях границ уточняемого земельного участка с кадастровым номером 05:44:000034:500

Обозначение части границ		Горизонтальное проложение (S), м	Описание прохождения части границ	Сведения о согласовании местоположения границ(согласовано/спорное)
от т.	до т.			
1	2	3	4	5
н451У	н452У	17,02	—	согласовано
н452У	н448У	6,00	—	согласовано
н448У	н453У	14,98	—	согласовано
н453У	н451У	6,00	—	согласовано

3. Характеристики уточняемого земельного участка с кадастровым номером 05:44:000034:500

№ п/п	Наименование характеристик земельного участка	Значение характеристики
1	2	3
1.	Сведения об адресе земельного участка	Республика Дагестан, г.Буйнакск, ул.Имама Гази-Магомеда, 1"а"/2
1.1.	Сведения об ином месте нахождения земельного участка, не являющегося объектом адресации, в структурированном виде	—
1.2.	Дополнительные сведения о месте нахождения земельного участка	—
2.	Площадь земельного участка ± величина погрешности определения(вычисления) площади (**Р ± ΔР**), **м²**	94±3
3.	Формула, примененная для вычисления предельной погрешности определения площади земельного участка, с подставленными значениями и итоговые (вычисленные) значения (**ΔР**), м2	$\Delta P = 3,5 \cdot M_t \cdot \sqrt{P_{док}} = 3,5 \cdot 0,10 \cdot \sqrt{94} = 3$
4.	Площадь земельного участка согласно сведениям Единого государственного реестра недвижимости (**Ркад**), **м²**	94
5.	Оценка расхождения **Р** и **Ркад (Р – Ркад), м²**	0
6.	Предельный минимальный и максимальный размеры земельного участка (**Рмин и Рмакс), м²**	—
7.	Кадастровый или иной государственный учетный номер (инвентарный) здания, сооружения, объекта незавершенного строительства, расположенного на земельном участке	—

КАРТА-ПЛАН ТЕРРИТОРИИ

Сведения об уточняемых земельных участках, необходимые для исправления реестровых ошибок в сведениях о местоположении их границ

1	2	3
8.	Вид (виды) разрешенного использования	Для размещения объектов дорожного сервиса в полосах отвода автомобильных дорог
8.1.	Дополнительные сведения об использовании земельного участка	—
9.	Сведения о земельных участках (землях общего пользования, территории общего пользования), посредством которых обеспечивается доступ	—
10.	Иные сведения	—

4. Пояснения к сведениям об уточняемом земельном участке с кадастровым номером 05:44:000034:500 :

1.	—

1. Сведения о характерных точках границ уточняемого земельного участка с кадастровым номером 05:44:000034:502

Система координат МСК-05 **Зона №** 1

Обозначение характерных точек границ	Координаты, м				Метод определения координат	Формулы, примененные для расчета средней квадратической погрешности определения координат характерных точек границ (M_t), с подставленными в такие формулы значениями и итоговые (вычисленные) значения M_t, м	Описание закрепления точки
	содержатся в Едином государственном реестре недвижимости		определены в результате выполнения комплексных кадастровых работ				
	X	Y	X	Y			
1	2	3	4	5	6	7	8
н449У	—	—	201048,14	320053,30	Метод спутниковых геодезических измерений (определений)	$M_t = \sqrt{\frac{\Delta^2}{n}}$	—
н454У	—	—	201049,45	320067,49	Метод спутниковых геодезических измерений (определений)	$M_t = \sqrt{\frac{\Delta^2}{n}}$	—
н455У	—	—	201050,88	320082,42	Метод спутниковых геодезических измерений (определений)	$M_t = \sqrt{\frac{\Delta^2}{n}}$	—

КАРТА-ПЛАН ТЕРРИТОРИИ

Сведения об уточняемых земельных участках, необходимые для исправления реестровых ошибок в сведениях о местоположении их границ

н430У	—	—	201046,92	320082,81	Метод спутниковых геодезических измерений (определений)	$M_t = \sqrt{\frac{\Delta^2}{n}}$	—
н456У	—	—	201044,11	320053,81	Метод спутниковых геодезических измерений (определений)	$M_t = \sqrt{\frac{\Delta^2}{n}}$	—
225	201053,01	320052,81	—	—	Метод спутниковых геодезических измерений (определений)	$M_t = \sqrt{\frac{\Delta^2}{n}}$	—
226	201054,33	320067,04	—	—	Метод спутниковых геодезических измерений (определений)	$M_t = \sqrt{\frac{\Delta^2}{n}}$	—
227	201055,76	320081,97	—	—	Метод спутниковых геодезических измерений (определений)	$M_t = \sqrt{\frac{\Delta^2}{n}}$	—
228	201051,78	320082,34	—	—	Метод спутниковых геодезических измерений (определений)	$M_t = \sqrt{\frac{\Delta^2}{n}}$	—
229	201049,00	320053,17	—	—	Метод спутниковых геодезических измерений (определений)	$M_t = \sqrt{\frac{\Delta^2}{n}}$	—
н449У	—	—	201048,14	320053,30	Метод спутниковых геодезических измерений (определений)	$M_t = \sqrt{\frac{\Delta^2}{n}}$	—

КАРТА-ПЛАН ТЕРРИТОРИИ

Сведения об уточняемых земельных участках, необходимые для исправления реестровых ошибок в сведениях о местоположении их границ

2. Сведения о частях границ уточняемого земельного участка с кадастровым номером 05:44:000034:502

Обозначение части границ		Горизонтальное проложение (S), м	Описание прохождения части границ	Сведения о согласовании местоположения границ(согласовано/спорное)
от т.	до т.			
1	2	3	4	5
н449У	н454У	14,25	—	согласовано
н454У	н455У	15,00	—	согласовано
н455У	н430У	3,98	—	согласовано
н430У	н456У	29,14	—	согласовано
н456У	н449У	4,06	—	согласовано

3. Характеристики уточняемого земельного участка с кадастровым номером 05:44:000034:502

№ п/п	Наименование характеристик земельного участка	Значение характеристики
1	2	3
1.	Сведения об адресе земельного участка	Республика Дагестан, г.Буйнакск, ул.Имама Гази-Магомеда, 1"а"/2
1.1.	Сведения об ином месте нахождения земельного участка, не являющегося объектом адресации, в структурированном виде	—
1.2.	Дополнительные сведения о месте нахождения земельного участка	—
2.	Площадь земельного участка ± величина погрешности определения(вычисления) площади (**Р ± ΔР**), **м^2**	117±4
3.	Формула, примененная для вычисления предельной погрешности определения площади земельного участка, с подставленными значениями и итоговые (вычисленные) значения (**ΔР**), м2	$\Delta P = 3,5 \cdot M_t \cdot \sqrt{P_{док}} = 3,5 \cdot 0,10 \cdot \sqrt{117} = 4$
4.	Площадь земельного участка согласно сведениям Единого государственного реестра недвижимости (**Ркад**), **м^2**	117
5.	Оценка расхождения **Р** и **Ркад (Р – Ркад), м^2**	0
6.	Предельный минимальный и максимальный размеры земельного участка (**Рмин и Рмакс), м^2**	—
7.	Кадастровый или иной государственный учетный номер (инвентарный) здания, сооружения, объекта незавершенного строительства, расположенного на земельном участке	—
8.	Вид (виды) разрешенного использования	Для размещения объектов дорожного сервиса в полосах отвода автомобильных дорог
8.1.	Дополнительные сведения об использовании земельного участка	—

КАРТА-ПЛАН ТЕРРИТОРИИ

Сведения об уточняемых земельных участках, необходимые для исправления реестровых ошибок в сведениях о местоположении их границ

1	2	3
9.	Сведения о земельных участках (землях общего пользования, территории общего пользования), посредством которых обеспечивается доступ	—
10.	Иные сведения	—

4. Пояснения к сведениям об уточняемом земельном участке с кадастровым номером 05:44:000034:502 :

1.	—

1. Сведения о характерных точках границ уточняемого земельного участка с кадастровым номером 05:44:000034:506

Система координат МСК-05 **Зона №** 1

Обозначение характерных точек границ	Координаты, м				Метод определения координат	Формулы, примененные для расчета средней квадратической погрешности определения координат характерных точек границ (M_t), с подставленными в такие формулы значениями и итоговые (вычисленные) значения M_t, м	Описание закрепления точки
	содержатся в Едином государственном реестре недвижимости		определены в результате выполнения комплексных кадастровых работ				
	X	Y	X	Y			
1	2	3	4	5	6	7	8
н407У	—	—	201082,16	320228,16	Метод спутниковых геодезических измерений (определений)	$M_t = \sqrt{\frac{\Delta^2}{n}}$	—
н129У	—	—	201083,01	320268,28	Метод спутниковых геодезических измерений (определений)	$M_t = \sqrt{\frac{\Delta^2}{n}}$	—
н145У	—	—	201073,02	320268,63	Метод спутниковых геодезических измерений (определений)	$M_t = \sqrt{\frac{\Delta^2}{n}}$	—
н408У	—	—	201071,79	320228,44	Метод спутниковых геодезических измерений (определений)	$M_t = \sqrt{\frac{\Delta^2}{n}}$	—

КАРТА-ПЛАН ТЕРРИТОРИИ

Сведения об уточняемых земельных участках, необходимые для исправления реестровых ошибок в сведениях о местоположении их границ

235	201081,75	320229,90	—	—	Метод спутниковых геодезических измерений (определений)	$M_t = \sqrt{\frac{\Delta^2}{n}}$	—
236	201081,67	320271,18	—	—	Метод спутниковых геодезических измерений (определений)	$M_t = \sqrt{\frac{\Delta^2}{n}}$	—
237	201071,70	320270,88	—	—	Метод спутниковых геодезических измерений (определений)	$M_t = \sqrt{\frac{\Delta^2}{n}}$	—
238	201071,81	320230,04	—	—	Метод спутниковых геодезических измерений (определений)	$M_t = \sqrt{\frac{\Delta^2}{n}}$	—
239	201077,08	320229,90	—	—	Метод спутниковых геодезических измерений (определений)	$M_t = \sqrt{\frac{\Delta^2}{n}}$	—
н407У	—	—	201082,16	320228,16	Метод спутниковых геодезических измерений (определений)	$M_t = \sqrt{\frac{\Delta^2}{n}}$	—

2. Сведения о частях границ уточняемого земельного участка с кадастровым номером 05:44:000034:506

Обозначение части границ		Горизонтальное проложение (S), м	Описание прохождения части границ	Сведения о согласовании местоположения границ(согласовано/спорное)
от т.	до т.			
1	2	3	4	5
н407У	н129У	40,13	—	согласовано
н129У	н145У	10,00	—	согласовано
н145У	н408У	40,21	—	согласовано
н408У	н407У	10,37	—	согласовано

КАРТА-ПЛАН ТЕРРИТОРИИ

Сведения об уточняемых земельных участках, необходимые для исправления реестровых ошибок в сведениях о местоположении их границ

3. Характеристики уточняемого земельного участка с кадастровым номером 05:44:000034:506

№ п/п	Наименование характеристик земельного участка	Значение характеристики
1	2	3
1.	Сведения об адресе земельного участка	Республика Дагестан, г.Буйнакск, ул.Им.Газимагомеда, №1«а»/5
1.1.	Сведения об ином месте нахождения земельного участка, не являющегося объектом адресации, в структурированном виде	—
1.2.	Дополнительные сведения о месте нахождения земельного участка	—
2.	Площадь земельного участка ± величина погрешности определения(вычисления) площади (**Р ± ΔР**), **м^2**	409±7
3.	Формула, примененная для вычисления предельной погрешности определения площади земельного участка, с подставленными значениями и итоговые (вычисленные) значения (**ΔР**), м2	$\Delta P = 3{,}5 \cdot M_t \cdot \sqrt{P_{док}} = 3{,}5 \cdot 0{,}10 \cdot \sqrt{409} = 7$
4.	Площадь земельного участка согласно сведениям Единого государственного реестра недвижимости (**Ркад**), **м^2**	409
5.	Оценка расхождения **Р** и **Ркад (Р – Ркад), м^2**	0
6.	Предельный минимальный и максимальный размеры земельного участка (**Рмин и Рмакс), м^2**	—
7.	Кадастровый или иной государственный учетный номер (инвентарный) здания, сооружения, объекта незавершенного строительства, расположенного на земельном участке	05:44:000034:545, 05:44:000034:548, 05:44:000034:544, 05:44:000034:547, 05:44:000034:543, 05:44:000034:546, 05:44:000034:549
8.	Вид (виды) разрешенного использования	Бытовое обслуживание
8.1.	Дополнительные сведения об использовании земельного участка	—
9.	Сведения о земельных участках (землях общего пользования, территории общего пользования), посредством которых обеспечивается доступ	—
10.	Иные сведения	—

4. Пояснения к сведениям об уточняемом земельном участке с кадастровым номером 05:44:000034:506 :

1.	—

1. Сведения о характерных точках границ уточняемого земельного участка с кадастровым номером 05:44:000034:515

Система координат МСК-05 **Зона №** 1

КАРТА-ПЛАН ТЕРРИТОРИИ

Сведения об уточняемых земельных участках, необходимые для исправления реестровых ошибок в сведениях о местоположении их границ

Обозначение характерных точек границ	Координаты, м				Метод определения координат	Формулы, примененные для расчета средней квадратической погрешности определения координат характерных точек границ (M_t), с подставленными в такие формулы значениями и итоговые (вычисленные) значения M_t, м	Описание закрепления точки
	содержатся в Едином государственном реестре недвижимости		определены в результате выполнения комплексных кадастровых работ				
	X	Y	X	Y			
1	2	3	4	5	6	7	8
н457У	—	—	201067,96	320051,50	Метод спутниковых геодезических измерений (определений)	$M_t = \sqrt{\frac{\Delta^2}{n}}$	—
н458У	—	—	201068,48	320056,67	Метод спутниковых геодезических измерений (определений)	$M_t = \sqrt{\frac{\Delta^2}{n}}$	—
н459У	—	—	201048,62	320058,51	Метод спутниковых геодезических измерений (определений)	$M_t = \sqrt{\frac{\Delta^2}{n}}$	—
н449У	—	—	201048,14	320053,30	Метод спутниковых геодезических измерений (определений)	$M_t = \sqrt{\frac{\Delta^2}{n}}$	—
н460У	—	—	201060,77	320052,12	Метод спутниковых геодезических измерений (определений)	$M_t = \sqrt{\frac{\Delta^2}{n}}$	—
231	201072,84	320051,05	—	—	Метод спутниковых геодезических измерений (определений)	$M_t = \sqrt{\frac{\Delta^2}{n}}$	—

КАРТА-ПЛАН ТЕРРИТОРИИ

Сведения об уточняемых земельных участках, необходимые для исправления реестровых ошибок в сведениях о местоположении их границ

240	201073,36	320056,22	—	—	Метод спутниковых геодезических измерений (определений)	$M_t = \sqrt{\frac{\Delta^2}{n}}$	—
241	201053,50	320058,06	—	—	Метод спутниковых геодезических измерений (определений)	$M_t = \sqrt{\frac{\Delta^2}{n}}$	—
225	201053,01	320052,81	—	—	Метод спутниковых геодезических измерений (определений)	$M_t = \sqrt{\frac{\Delta^2}{n}}$	—
232	201066,86	320051,58	—	—	Метод спутниковых геодезических измерений (определений)	$M_t = \sqrt{\frac{\Delta^2}{n}}$	—
н457У	—	—	201067,96	320051,50	Метод спутниковых геодезических измерений (определений)	$M_t = \sqrt{\frac{\Delta^2}{n}}$	—

2. Сведения о частях границ уточняемого земельного участка с кадастровым номером 05:44:000034:515

Обозначение части границ		Горизонтальное проложение (S), м	Описание прохождения части границ	Сведения о согласовании местоположения границ(согласовано/спорное)
от т.	до т.			
1	2	3	4	5
н457У	н458У	5,20	—	согласовано
н458У	н459У	19,95	—	согласовано
н459У	н449У	5,23	—	согласовано
н449У	н460У	12,69	—	согласовано
н460У	н457У	7,22	—	согласовано

3. Характеристики уточняемого земельного участка с кадастровым номером 05:44:000034:515

№ п/п	Наименование характеристик земельного участка	Значение характеристики
1	2	3
1.	Сведения об адресе земельного участка	Республика Дагестан, г.Буйнакск, ул.Имама Гази-Магомеда, уч.1"а"/2

КАРТА-ПЛАН ТЕРРИТОРИИ

Сведения об уточняемых земельных участках, необходимые для исправления реестровых ошибок в сведениях о местоположении их границ

1	2	3
1.1.	Сведения об ином месте нахождения земельного участка, не являющегося объектом адресации, в структурированном виде	—
1.2.	Дополнительные сведения о месте нахождения земельного участка	—
2.	Площадь земельного участка ± величина погрешности определения(вычисления) площади (**Р ± ΔР**), **м^2**	104±4
3.	Формула, примененная для вычисления предельной погрешности определения площади земельного участка, с подставленными значениями и итоговые (вычисленные) значения (**ΔР**), м2	$\Delta P = 3{,}5 \cdot M_t \cdot \sqrt{P_{док}} = 3{,}5 \cdot 0{,}10 \cdot \sqrt{104} = 4$
4.	Площадь земельного участка согласно сведениям Единого государственного реестра недвижимости (**Ркад**), **м^2**	104
5.	Оценка расхождения **Р** и **Ркад (Р – Ркад), м^2**	0
6.	Предельный минимальный и максимальный размеры земельного участка (**Рмин и Рмакс), м^2**	—
7.	Кадастровый или иной государственный учетный номер (инвентарный) здания, сооружения, объекта незавершенного строительства, расположенного на земельном участке	—
8.	Вид (виды) разрешенного использования	Для размещения объектов дорожного сервиса в полосах отвода автомобильных дорог
8.1.	Дополнительные сведения об использовании земельного участка	—
9.	Сведения о земельных участках (землях общего пользования, территории общего пользования), посредством которых обеспечивается доступ	—
10.	Иные сведения	—

4. Пояснения к сведениям об уточняемом земельном участке с кадастровым номером 05:44:000034:515 :

1.	—

1. Сведения о характерных точках границ уточняемого земельного участка с кадастровым номером 05:44:000034:522

Система координат МСК-05 **Зона №** 1

КАРТА-ПЛАН ТЕРРИТОРИИ

Сведения об уточняемых земельных участках, необходимые для исправления реестровых ошибок в сведениях о местоположении их границ

Обозначение характерных точек границ	Координаты, м				Метод определения координат	Формулы, примененные для расчета средней квадратической погрешности определения координат характерных точек границ (M_t), с подставленными в такие формулы значениями и итоговые (вычисленные) значения M_t, м	Описание закрепления точки
	содержатся в Едином государственном реестре недвижимости		определены в результате выполнения комплексных кадастровых работ				
	X	Y	X	Y			
1	2	3	4	5	6	7	8
н323У	—	—	200459,08	319816,50	Метод спутниковых геодезических измерений (определений)	$M_t = \sqrt{\frac{\Delta^2}{n}}$	—
н324У	—	—	200485,37	319820,78	Метод спутниковых геодезических измерений (определений)	$M_t = \sqrt{\frac{\Delta^2}{n}}$	—
н325У	—	—	200483,54	319833,03	Метод спутниковых геодезических измерений (определений)	$M_t = \sqrt{\frac{\Delta^2}{n}}$	—
н326У	—	—	200457,36	319829,44	Метод спутниковых геодезических измерений (определений)	$M_t = \sqrt{\frac{\Delta^2}{n}}$	—
251	200487,23	319820,74	—	—	Метод спутниковых геодезических измерений (определений)	$M_t = \sqrt{\frac{\Delta^2}{n}}$	—
243	200485,60	319832,87	—	—	Метод спутниковых геодезических измерений (определений)	$M_t = \sqrt{\frac{\Delta^2}{n}}$	—

КАРТА-ПЛАН ТЕРРИТОРИИ

Сведения об уточняемых земельных участках, необходимые для исправления реестровых ошибок в сведениях о местоположении их границ

246	200459,74	319830,00	—	—	Метод спутниковых геодезических измерений (определений)	$M_t = \sqrt{\frac{\Delta^2}{n}}$	—
249	200461,59	319817,26	—	—	Метод спутниковых геодезических измерений (определений)	$M_t = \sqrt{\frac{\Delta^2}{n}}$	—
н323У	—	—	200459,08	319816,50	Метод спутниковых геодезических измерений (определений)	$M_t = \sqrt{\frac{\Delta^2}{n}}$	—

2. Сведения о частях границ уточняемого земельного участка с кадастровым номером 05:44:000034:522

Обозначение части границ		Горизонтальное проложение (S), м	Описание прохождения части границ	Сведения о согласовании местоположения границ(согласовано/спорное)
от т.	до т.			
1	2	3	4	5
н323У	н324У	26,64	—	согласовано
н324У	н325У	12,39	—	согласовано
н325У	н326У	26,42	—	согласовано
н326У	н323У	13,05	—	согласовано

3. Характеристики уточняемого земельного участка с кадастровым номером 05:44:000034:522

№ п/п	Наименование характеристик земельного участка	Значение характеристики
1	2	3
1.	Сведения об адресе земельного участка	Республика Дагестан, г. Буйнакск, ул. Ш.Шамхалова, д. 5/1 (уникальный номер в ГАР: c0311780-fe11-4c78-91c1-7259acf530f1)
1.1.	Сведения об ином месте нахождения земельного участка, не являющегося объектом адресации, в структурированном виде	—
1.2.	Дополнительные сведения о месте нахождения земельного участка	—
2.	Площадь земельного участка ± величина погрешности определения(вычисления) площади (**Р ± ΔР**), **м²**	337±6
3.	Формула, примененная для вычисления предельной погрешности определения площади земельного участка, с подставленными значениями и итоговые (вычисленные) значения (**ΔР**), м2	$\Delta P = 3,5 \cdot M_t \cdot \sqrt{P_{док}} = 3,5 \cdot 0,10 \cdot \sqrt{326} = 6$

КАРТА-ПЛАН ТЕРРИТОРИИ

Сведения об уточняемых земельных участках, необходимые для исправления реестровых ошибок в сведениях о местоположении их границ

1	2	3
4.	Площадь земельного участка согласно сведениям Единого государственного реестра недвижимости (**Ркад**), **м^2**	326
5.	Оценка расхождения **Р** и **Ркад (Р – Ркад), м^2**	11
6.	Предельный минимальный и максимальный размеры земельного участка (**Рмин и Рмакс), м^2**	—
7.	Кадастровый или иной государственный учетный номер (инвентарный) здания, сооружения, объекта незавершенного строительства, расположенного на земельном участке	—
8.	Вид (виды) разрешенного использования	Малоэтажная многоквартирная жилая застройка
8.1.	Дополнительные сведения об использовании земельного участка	—
9.	Сведения о земельных участках (землях общего пользования, территории общего пользования), посредством которых обеспечивается доступ	—
10.	Иные сведения	—

4. Пояснения к сведениям об уточняемом земельном участке с кадастровым номером 05:44:000034:522 :

1.	—

1. Сведения о характерных точках границ уточняемого земельного участка с кадастровым номером 05:44:000034:523

Система координат МСК-05 **Зона №** 1

Обозначение характерных точек границ	Координаты, м				Метод определения координат	Формулы, примененные для расчета средней квадратической погрешности определения координат характерных точек границ (M_t), с подставленными в такие формулы значениями и итоговые (вычисленные) значения M_t, м	Описание закрепления точки
	содержатся в Едином государственном реестре недвижимости		определены в результате выполнения комплексных кадастровых работ				
	X	Y	X	Y			
1	2	3	4	5	6	7	8
н326У	—	—	200457,36	319829,44	Метод спутниковых геодезических измерений (определений)	$M_t = \sqrt{\frac{\Delta^2}{n}}$	—

КАРТА-ПЛАН ТЕРРИТОРИИ

Сведения об уточняемых земельных участках, необходимые для исправления реестровых ошибок в сведениях о местоположении их границ

н328У	—	—	200454,55	319848,23	Метод спутниковых геодезических измерений (определений)	$M_t = \sqrt{\frac{\Delta^2}{n}}$	—
н331У	—	—	200431,84	319844,86	Метод спутниковых геодезических измерений (определений)	$M_t = \sqrt{\frac{\Delta^2}{n}}$	—
н329У	—	—	200434,49	319826,63	Метод спутниковых геодезических измерений (определений)	$M_t = \sqrt{\frac{\Delta^2}{n}}$	—
246	200459,74	319830,00	—	—	Метод спутниковых геодезических измерений (определений)	$M_t = \sqrt{\frac{\Delta^2}{n}}$	—
245	200457,00	319848,66	—	—	Метод спутниковых геодезических измерений (определений)	$M_t = \sqrt{\frac{\Delta^2}{n}}$	—
247	200434,31	319845,79	—	—	Метод спутниковых геодезических измерений (определений)	$M_t = \sqrt{\frac{\Delta^2}{n}}$	—
248	200436,89	319827,48	—	—	Метод спутниковых геодезических измерений (определений)	$M_t = \sqrt{\frac{\Delta^2}{n}}$	—
н326У	—	—	200457,36	319829,44	Метод спутниковых геодезических измерений (определений)	$M_t = \sqrt{\frac{\Delta^2}{n}}$	—

КАРТА-ПЛАН ТЕРРИТОРИИ

Сведения об уточняемых земельных участках, необходимые для исправления реестровых ошибок в сведениях о местоположении их границ

2. Сведения о частях границ уточняемого земельного участка с кадастровым номером 05:44:000034:523

Обозначение части границ		Горизонтальное проложение (S), м	Описание прохождения части границ	Сведения о согласовании местоположения границ(согласовано/спорное)
от т.	до т.			
1	2	3	4	5
н326У	н328У	19,00	—	согласовано
н328У	н331У	22,96	—	согласовано
н331У	н329У	18,42	—	согласовано
н329У	н326У	23,04	—	согласовано

3. Характеристики уточняемого земельного участка с кадастровым номером 05:44:000034:523

№ п/п	Наименование характеристик земельного участка	Значение характеристики
1	2	3
1.	Сведения об адресе земельного участка	Республика Дагестан, г. Буйнакск, ул. Ш.Шамхалова, д. 5/1 (уникальный номер в ГАР: c0311780-fe11-4c78-91c1-7259acf530f1)
1.1.	Сведения об ином месте нахождения земельного участка, не являющегося объектом адресации, в структурированном виде	—
1.2.	Дополнительные сведения о месте нахождения земельного участка	—
2.	Площадь земельного участка ± величина погрешности определения(вычисления) площади (**Р ± ΔР**), **м^2**	430±7
3.	Формула, примененная для вычисления предельной погрешности определения площади земельного участка, с подставленными значениями и итоговые (вычисленные) значения (**ΔР**), м2	$\Delta P = 3{,}5 \cdot M_t \cdot \sqrt{P_{док}} = 3{,}5 \cdot 0{,}10 \cdot \sqrt{428} = 7$
4.	Площадь земельного участка согласно сведениям Единого государственного реестра недвижимости (**Ркад**), **м^2**	428
5.	Оценка расхождения **Р** и **Ркад (Р – Ркад), м^2**	2
6.	Предельный минимальный и максимальный размеры земельного участка (**Рмин и Рмакс), м^2**	—
7.	Кадастровый или иной государственный учетный номер (инвентарный) здания, сооружения, объекта незавершенного строительства, расположенного на земельном участке	—
8.	Вид (виды) разрешенного использования	Малоэтажная многоквартирная жилая застройка
8.1.	Дополнительные сведения об использовании земельного участка	—
9.	Сведения о земельных участках (землях общего пользования, территории	—

КАРТА-ПЛАН ТЕРРИТОРИИ

Сведения об уточняемых земельных участках, необходимые для исправления реестровых ошибок в сведениях о местоположении их границ

1	2	3
	общего пользования), посредством которых обеспечивается доступ	
10.	Иные сведения	—

4. Пояснения к сведениям об уточняемом земельном участке с кадастровым номером 05:44:000034:523 :

1.	—

1. Сведения о характерных точках границ уточняемого земельного участка с кадастровым номером 05:44:000034:524

Система координат МСК-05 **Зона №** 1

Обозначение характерных точек границ	Координаты, м				Метод определения координат	Формулы, примененные для расчета средней квадратической погрешности определения координат характерных точек границ (M_t), с подставленными в такие формулы значениями и итоговые (вычисленные) значения M_t, м	Описание закрепления точки
	содержатся в Едином государственном реестре недвижимости		определены в результате выполнения комплексных кадастровых работ				
	X	Y	X	Y			
1	2	3	4	5	6	7	8
н325У	—	—	200483,54	319833,03	Метод спутниковых геодезических измерений (определений)	$M_t = \sqrt{\frac{\Delta^2}{n}}$	—
н327У	—	—	200480,46	319851,69	Метод спутниковых геодезических измерений (определений)	$M_t = \sqrt{\frac{\Delta^2}{n}}$	—
н328У	—	—	200454,55	319848,23	Метод спутниковых геодезических измерений (определений)	$M_t = \sqrt{\frac{\Delta^2}{n}}$	—
н326У	—	—	200457,36	319829,44	Метод спутниковых геодезических измерений (определений)	$M_t = \sqrt{\frac{\Delta^2}{n}}$	—

КАРТА-ПЛАН ТЕРРИТОРИИ

Сведения об уточняемых земельных участках, необходимые для исправления реестровых ошибок в сведениях о местоположении их границ

243	200485,60	319832,87	—	—	Метод спутниковых геодезических измерений (определений)	$M_t = \sqrt{\frac{\Delta^2}{n}}$	—
244	200483,06	319851,98	—	—	Метод спутниковых геодезических измерений (определений)	$M_t = \sqrt{\frac{\Delta^2}{n}}$	—
245	200457,00	319848,66	—	—	Метод спутниковых геодезических измерений (определений)	$M_t = \sqrt{\frac{\Delta^2}{n}}$	—
246	200459,74	319830,00	—	—	Метод спутниковых геодезических измерений (определений)	$M_t = \sqrt{\frac{\Delta^2}{n}}$	—
н325У	—	—	200483,54	319833,03	Метод спутниковых геодезических измерений (определений)	$M_t = \sqrt{\frac{\Delta^2}{n}}$	—

2. Сведения о частях границ уточняемого земельного участка с кадастровым номером 05:44:000034:524

Обозначение части границ		Горизонтальное проложение (S), м	Описание прохождения части границ	Сведения о согласовании местоположения границ(согласовано/спорное)
от т.	до т.			
1	2	3	4	5
н325У	н327У	18,91	—	согласовано
н327У	н328У	26,14	—	согласовано
н328У	н326У	19,00	—	согласовано
н326У	н325У	26,42	—	согласовано

3. Характеристики уточняемого земельного участка с кадастровым номером 05:44:000034:524

№ п/п	Наименование характеристик земельного участка	Значение характеристики
1	2	3
1.	Сведения об адресе земельного участка	Республика Дагестан, г. Буйнакск, ул. Ш.Шамхалова, д. 5/1
1.1.	Сведения об ином месте нахождения земельного участка, не являющегося	—

КАРТА-ПЛАН ТЕРРИТОРИИ

Сведения об уточняемых земельных участках, необходимые для исправления реестровых ошибок в сведениях о местоположении их границ

1	2	3
	объектом адресации, в структурированном виде	
1.2.	Дополнительные сведения о месте нахождения земельного участка	—
2.	Площадь земельного участка ± величина погрешности определения(вычисления) площади (**Р ± ΔР**), **м²**	498±8
3.	Формула, примененная для вычисления предельной погрешности определения площади земельного участка, с подставленными значениями и итоговые (вычисленные) значения (**ΔР**), м2	$\Delta P = 3{,}5 \cdot M_t \cdot \sqrt{P_{док}} = 3{,}5 \cdot 0{,}10 \cdot \sqrt{498} = 8$
4.	Площадь земельного участка согласно сведениям Единого государственного реестра недвижимости (**Ркад**), **м²**	498
5.	Оценка расхождения **Р** и **Ркад (Р – Ркад), м²**	0
6.	Предельный минимальный и максимальный размеры земельного участка (**Рмин и Рмакс), м²**	—
7.	Кадастровый или иной государственный учетный номер (инвентарный) здания, сооружения, объекта незавершенного строительства, расположенного на земельном участке	—
8.	Вид (виды) разрешенного использования	Малоэтажная многоквартирная жилая застройка
8.1.	Дополнительные сведения об использовании земельного участка	—
9.	Сведения о земельных участках (землях общего пользования, территории общего пользования), посредством которых обеспечивается доступ	—
10.	Иные сведения	—

4. Пояснения к сведениям об уточняемом земельном участке с кадастровым номером 05:44:000034:524 :

1.	—

1. Сведения о характерных точках границ уточняемого земельного участка с кадастровым номером 05:44:000034:525

Система координат МСК-05 **Зона №** 1

Обозначение характерных точек границ	Координаты, м				Метод определения координат	Формулы, примененные для расчета средней квадратической погрешности определения координат характерных точек границ (M_t), с подставленными в такие формулы значениями и итоговые (вычисленные) значения M_t, м	Описание закрепления точки
	содержатся в Едином государственном реестре недвижимости		определены в результате выполнения комплексных кадастровых работ				
	X	Y	X	Y			

КАРТА-ПЛАН ТЕРРИТОРИИ

Сведения об уточняемых земельных участках, необходимые для исправления реестровых ошибок в сведениях о местоположении их границ

1	2	3	4	5	6	7	8
н323У	—	—	200459,08	319816,50	Метод спутниковых геодезических измерений (определений)	$M_t = \sqrt{\frac{\Delta^2}{n}}$	—
н326У	—	—	200457,36	319829,44	Метод спутниковых геодезических измерений (определений)	$M_t = \sqrt{\frac{\Delta^2}{n}}$	—
н329У	—	—	200434,49	319826,63	Метод спутниковых геодезических измерений (определений)	$M_t = \sqrt{\frac{\Delta^2}{n}}$	—
н330У	—	—	200436,51	319813,42	Метод спутниковых геодезических измерений (определений)	$M_t = \sqrt{\frac{\Delta^2}{n}}$	—
249	200461,59	319817,26	—	—	Метод спутниковых геодезических измерений (определений)	$M_t = \sqrt{\frac{\Delta^2}{n}}$	—
246	200459,74	319830,00	—	—	Метод спутниковых геодезических измерений (определений)	$M_t = \sqrt{\frac{\Delta^2}{n}}$	—
248	200436,89	319827,48	—	—	Метод спутниковых геодезических измерений (определений)	$M_t = \sqrt{\frac{\Delta^2}{n}}$	—
250	200438,75	319814,14	—	—	Метод спутниковых геодезических измерений (определений)	$M_t = \sqrt{\frac{\Delta^2}{n}}$	—

КАРТА-ПЛАН ТЕРРИТОРИИ

Сведения об уточняемых земельных участках, необходимые для исправления реестровых ошибок в сведениях о местоположении их границ

н323У	—	—	200459,08	319816,50	Метод спутниковых геодезических измерений (определений)	$M_t = \sqrt{\frac{\Delta^2}{n}}$	—

2. Сведения о частях границ уточняемого земельного участка с кадастровым номером 05:44:000034:525

Обозначение части границ		Горизонтальное проложение (S), м	Описание прохождения части границ	Сведения о согласовании местоположения границ(согласовано/спорное)
от т.	до т.			
1	2	3	4	5
н323У	н326У	13,05	—	согласовано
н326У	н329У	23,04	—	согласовано
н329У	н330У	13,36	—	согласовано
н330У	н323У	22,78	—	согласовано

3. Характеристики уточняемого земельного участка с кадастровым номером 05:44:000034:525

№ п/п	Наименование характеристик земельного участка	Значение характеристики
1	2	3
1.	Сведения об адресе земельного участка	Республика Дагестан, г. Буйнакск, ул. Ш.Шамхалова, д. 5/1 (уникальный номер в ГАР: c0311780-fe11-4c78-91c1-7259acf530f1)
1.1.	Сведения об ином месте нахождения земельного участка, не являющегося объектом адресации, в структурированном виде	—
1.2.	Дополнительные сведения о месте нахождения земельного участка	—
2.	Площадь земельного участка ± величина погрешности определения(вычисления) площади (**Р ± ΔР**), **м²**	303±6
3.	Формула, примененная для вычисления предельной погрешности определения площади земельного участка, с подставленными значениями и итоговые (вычисленные) значения (**ΔР**), м2	$\Delta P = 3,5 \cdot M_t \cdot \sqrt{P_{док}} = 3,5 \cdot 0,10 \cdot \sqrt{303} = 6$
4.	Площадь земельного участка согласно сведениям Единого государственного реестра недвижимости (**Ркад**), **м²**	303
5.	Оценка расхождения **Р** и **Ркад (Р – Ркад), м²**	0
6.	Предельный минимальный и максимальный размеры земельного участка (**Рмин и Рмакс), м²**	—
7.	Кадастровый или иной государственный учетный номер (инвентарный) здания, сооружения, объекта незавершенного строительства,	—

КАРТА-ПЛАН ТЕРРИТОРИИ

Сведения об уточняемых земельных участках, необходимые для исправления реестровых ошибок в сведениях о местоположении их границ

1	2	3
	расположенного на земельном участке	
8.	Вид (виды) разрешенного использования	Малоэтажная многоквартирная жилая застройка
8.1.	Дополнительные сведения об использовании земельного участка	—
9.	Сведения о земельных участках (землях общего пользования, территории общего пользования), посредством которых обеспечивается доступ	—
10.	Иные сведения	—

4. Пояснения к сведениям об уточняемом земельном участке с кадастровым номером 05:44:000034:525 :

1.	—

1. Сведения о характерных точках границ уточняемого земельного участка с кадастровым номером 05:44:000034:533

Система координат МСК-05 **Зона №** 1

Обозначение характерных точек границ	Координаты, м				Метод определения координат	Формулы, примененные для расчета средней квадратической погрешности определения координат характерных точек границ (M_t), с подставленными в такие формулы значениями и итоговые (вычисленные) значения M_t, м	Описание закрепления точки
	содержатся в Едином государственном реестре недвижимости		определены в результате выполнения комплексных кадастровых работ				
	X	Y	X	Y			
1	2	3	4	5	6	7	8
н199У	—	—	200547,32	320052,31	Метод спутниковых геодезических измерений (определений)	$M_t = \sqrt{\frac{\Delta^2}{n}}$	—
н203У	—	—	200549,45	320052,65	Метод спутниковых геодезических измерений (определений)	$M_t = \sqrt{\frac{\Delta^2}{n}}$	—
н204У	—	—	200548,88	320056,19	Метод спутниковых геодезических измерений (определений)	$M_t = \sqrt{\frac{\Delta^2}{n}}$	—

КАРТА-ПЛАН ТЕРРИТОРИИ

Сведения об уточняемых земельных участках, необходимые для исправления реестровых ошибок в сведениях о местоположении их границ

н205У	—	—	200547,59	320064,11	Метод спутниковых геодезических измерений (определений)	$M_t = \sqrt{\frac{\Delta^2}{n}}$	—
н206У	—	—	200544,13	320066,21	Метод спутниковых геодезических измерений (определений)	$M_t = \sqrt{\frac{\Delta^2}{n}}$	—
н201У	—	—	200530,70	320064,61	Метод спутниковых геодезических измерений (определений)	$M_t = \sqrt{\frac{\Delta^2}{n}}$	—
н200У	—	—	200532,80	320050,07	Метод спутниковых геодезических измерений (определений)	$M_t = \sqrt{\frac{\Delta^2}{n}}$	—
252	200550,02	320052,19	—	—	Метод спутниковых геодезических измерений (определений)	$M_t = \sqrt{\frac{\Delta^2}{n}}$	—
253	200548,60	320063,44	—	—	Метод спутниковых геодезических измерений (определений)	$M_t = \sqrt{\frac{\Delta^2}{n}}$	—
254	200546,09	320065,74	—	—	Метод спутниковых геодезических измерений (определений)	$M_t = \sqrt{\frac{\Delta^2}{n}}$	—
255	200531,92	320064,07	—	—	Метод спутниковых геодезических измерений (определений)	$M_t = \sqrt{\frac{\Delta^2}{n}}$	—
256	200533,73	320049,45	—	—	Метод спутниковых геодезических	$M_t = \sqrt{\frac{\Delta^2}{n}}$	—

КАРТА-ПЛАН ТЕРРИТОРИИ

Сведения об уточняемых земельных участках, необходимые для исправления реестровых ошибок в сведениях о местоположении их границ

					измерений (определений)		
257	200547,29	320051,42	—	—	Метод спутниковых геодезических измерений (определений)	$M_t = \sqrt{\frac{\Delta^2}{n}}$	—
н199У	—	—	200547,32	320052,31	Метод спутниковых геодезических измерений (определений)	$M_t = \sqrt{\frac{\Delta^2}{n}}$	—

2. Сведения о частях границ уточняемого земельного участка с кадастровым номером 05:44:000034:533

Обозначение части границ		Горизонтальное проложение (S), м	Описание прохождения части границ	Сведения о согласовании местоположения границ(согласовано/спорное)
от т.	до т.			
1	2	3	4	5
н199У	н203У	2,16	—	согласовано
н203У	н204У	3,59	—	согласовано
н204У	н205У	8,02	—	согласовано
н205У	н206У	4,05	—	согласовано
н206У	н201У	13,52	—	согласовано
н201У	н200У	14,69	—	согласовано
н200У	н199У	14,69	—	согласовано

3. Характеристики уточняемого земельного участка с кадастровым номером 05:44:000034:533

№ п/п	Наименование характеристик земельного участка	Значение характеристики
1	2	3
1.	Сведения об адресе земельного участка	Респ Дагестан, г Буйнакск, имени Адильханова Адильхана Магомед-Саидовича №26 (уникальный номер в ГАР: 0f819935-e318-48bd-b575-eb9d31bf29d4)
1.1.	Сведения об ином месте нахождения земельного участка, не являющегося объектом адресации, в структурированном виде	—
1.2.	Дополнительные сведения о месте нахождения земельного участка	—
2.	Площадь земельного участка ± величина погрешности определения(вычисления) площади (**Р ± ΔР**), **м^2**	237±5

КАРТА-ПЛАН ТЕРРИТОРИИ

Сведения об уточняемых земельных участках, необходимые для исправления реестровых ошибок в сведениях о местоположении их границ

1	2	3
3.	Формула, примененная для вычисления предельной погрешности определения площади земельного участка, с подставленными значениями и итоговые (вычисленные) значения (**ΔР**), м2	$\Delta P = 3{,}5 \cdot M_t \cdot \sqrt{P_{док}} = 3{,}5 \cdot 0{,}10 \cdot \sqrt{236} = 5$
4.	Площадь земельного участка согласно сведениям Единого государственного реестра недвижимости (**Ркад**), **м^2**	236
5.	Оценка расхождения **Р** и **Ркад (Р – Ркад), м^2**	1
6.	Предельный минимальный и максимальный размеры земельного участка (**Рмин и Рмакс), м^2**	—
7.	Кадастровый или иной государственный учетный номер (инвентарный) здания, сооружения, объекта незавершенного строительства, расположенного на земельном участке	—
8.	Вид (виды) разрешенного использования	Для индивидуального жилищного строительства
8.1.	Дополнительные сведения об использовании земельного участка	—
9.	Сведения о земельных участках (землях общего пользования, территории общего пользования), посредством которых обеспечивается доступ	—
10.	Иные сведения	—

4. Пояснения к сведениям об уточняемом земельном участке с кадастровым номером 05:44:000034:533 :

1.	—

1. Сведения о характерных точках границ уточняемого земельного участка с кадастровым номером 05:44:000034:534

Система координат МСК-05 **Зона №** 1

Обозначение характерных точек границ	Координаты, м				Метод определения координат	Формулы, примененные для расчета средней квадратической погрешности определения координат характерных точек границ (M_t), с подставленными в такие формулы значениями и итоговые (вычисленные) значения M_t, м	Описание закрепления точки
	содержатся в Едином государственном реестре недвижимости		определены в результате выполнения комплексных кадастровых работ				
	X	Y	X	Y			
1	2	3	4	5	6	7	8
н124У	—	—	200590,18	319881,19	Метод спутниковых геодезических измерений	$M_t = \sqrt{\frac{\Delta^2}{n}}$	—

КАРТА-ПЛАН ТЕРРИТОРИИ

Сведения об уточняемых земельных участках, необходимые для исправления реестровых ошибок в сведениях о местоположении их границ

					(определений)		
н123У	—	—	200588,63	319906,00	Метод спутниковых геодезических измерений (определений)	$M_t = \sqrt{\frac{\Delta^2}{n}}$	—
н122У	—	—	200560,74	319904,96	Метод спутниковых геодезических измерений (определений)	$M_t = \sqrt{\frac{\Delta^2}{n}}$	—
н174У	—	—	200561,68	319886,95	Метод спутниковых геодезических измерений (определений)	$M_t = \sqrt{\frac{\Delta^2}{n}}$	—
н175У	—	—	200562,06	319879,37	Метод спутниковых геодезических измерений (определений)	$M_t = \sqrt{\frac{\Delta^2}{n}}$	—
221	200590,35	319880,43	—	—	Метод спутниковых геодезических измерений (определений)	$M_t = \sqrt{\frac{\Delta^2}{n}}$	—
258	200588,93	319897,15	—	—	Метод спутниковых геодезических измерений (определений)	$M_t = \sqrt{\frac{\Delta^2}{n}}$	—
259	200588,42	319903,11	—	—	Метод спутниковых геодезических измерений (определений)	$M_t = \sqrt{\frac{\Delta^2}{n}}$	—
260	200564,00	319902,41	—	—	Метод спутниковых геодезических измерений (определений)	$M_t = \sqrt{\frac{\Delta^2}{n}}$	—

КАРТА-ПЛАН ТЕРРИТОРИИ

Сведения об уточняемых земельных участках, необходимые для исправления реестровых ошибок в сведениях о местоположении их границ

261	200560,46	319902,30	—	—	Метод спутниковых геодезических измерений (определений)	$M_t = \sqrt{\frac{\Delta^2}{n}}$	—
262	200561,43	319886,06	—	—	Метод спутниковых геодезических измерений (определений)	$M_t = \sqrt{\frac{\Delta^2}{n}}$	—
222	200562,30	319877,32	—	—	Метод спутниковых геодезических измерений (определений)	$M_t = \sqrt{\frac{\Delta^2}{n}}$	—
н124У	—	—	200590,18	319881,19	Метод спутниковых геодезических измерений (определений)	$M_t = \sqrt{\frac{\Delta^2}{n}}$	—

2. Сведения о частях границ уточняемого земельного участка с кадастровым номером 05:44:000034:534

Обозначение части границ		Горизонтальное проложение (S), м	Описание прохождения части границ	Сведения о согласовании местоположения границ(согласовано/спорное)
от т.	до т.			
1	2	3	4	5
н124У	н123У	24,86	—	согласовано
н123У	н122У	27,91	—	согласовано
н122У	н174У	18,03	—	согласовано
н174У	н175У	7,59	—	согласовано
н175У	н124У	28,18	—	согласовано

3. Характеристики уточняемого земельного участка с кадастровым номером 05:44:000034:534

№ п/п	Наименование характеристик земельного участка	Значение характеристики
1	2	3
1.	Сведения об адресе земельного участка	Республика Дагестан, г. Буйнакск, ул. Ш.Шамхалова 7"б"
1.1.	Сведения об ином месте нахождения земельного участка, не являющегося объектом адресации, в структурированном виде	—
1.2.	Дополнительные сведения о месте нахождения земельного участка	—
2.	Площадь земельного участка ± величина погрешности	708±9

КАРТА-ПЛАН ТЕРРИТОРИИ

Сведения об уточняемых земельных участках, необходимые для исправления реестровых ошибок в сведениях о местоположении их границ

1	2	3
	определения(вычисления) площади (**Р ± ΔР**), **м²**	
3.	Формула, примененная для вычисления предельной погрешности определения площади земельного участка, с подставленными значениями и итоговые (вычисленные) значения (**ΔР**), м2	$\Delta P = 3{,}5 \cdot M_t \cdot \sqrt{P_{док}} = 3{,}5 \cdot 0{,}10 \cdot \sqrt{674} = 9$
4.	Площадь земельного участка согласно сведениям Единого государственного реестра недвижимости (**Ркад**), **м²**	674
5.	Оценка расхождения **Р** и **Ркад (Р – Ркад), м²**	34
6.	Предельный минимальный и максимальный размеры земельного участка (**Рмин и Рмакс), м²**	—
7.	Кадастровый или иной государственный учетный номер (инвентарный) здания, сооружения, объекта незавершенного строительства, расположенного на земельном участке	05:44:000034:531
8.	Вид (виды) разрешенного использования	Для индивидуальной жилой застройки
8.1.	Дополнительные сведения об использовании земельного участка	—
9.	Сведения о земельных участках (землях общего пользования, территории общего пользования), посредством которых обеспечивается доступ	—
10.	Иные сведения	—

4. Пояснения к сведениям об уточняемом земельном участке с кадастровым номером 05:44:000034:534 :

1.	—

1. Сведения о характерных точках границ уточняемого земельного участка с кадастровым номером 05:44:000034:542

Система координат МСК-05 **Зона №** 1

Обозначение характерных точек границ	Координаты, м				Метод определения координат	Формулы, примененные для расчета средней квадратической погрешности определения координат характерных точек границ (M_t), с подставленными в такие формулы значениями и итоговые (вычисленные) значения M_t, м	Описание закрепления точки
	содержатся в Едином государственном реестре недвижимости		определены в результате выполнения комплексных кадастровых работ				
	X	Y	X	Y			
1	2	3	4	5	6	7	8

КАРТА-ПЛАН ТЕРРИТОРИИ

Сведения об уточняемых земельных участках, необходимые для исправления реестровых ошибок в сведениях о местоположении их границ

н226У	—	—	200485,01	320107,21	Метод спутниковых геодезических измерений (определений)	$M_t = \sqrt{\frac{\Delta^2}{n}}$	—
н227У	—	—	200482,83	320126,86	Метод спутниковых геодезических измерений (определений)	$M_t = \sqrt{\frac{\Delta^2}{n}}$	—
н228У	—	—	200440,33	320122,62	Метод спутниковых геодезических измерений (определений)	$M_t = \sqrt{\frac{\Delta^2}{n}}$	—
н229У	—	—	200442,83	320103,64	Метод спутниковых геодезических измерений (определений)	$M_t = \sqrt{\frac{\Delta^2}{n}}$	—
н230У	—	—	200447,74	320104,32	Метод спутниковых геодезических измерений (определений)	$M_t = \sqrt{\frac{\Delta^2}{n}}$	—
263	200484,69	320109,20	—	—	Метод спутниковых геодезических измерений (определений)	$M_t = \sqrt{\frac{\Delta^2}{n}}$	—
264	200482,56	320127,79	—	—	Метод спутниковых геодезических измерений (определений)	$M_t = \sqrt{\frac{\Delta^2}{n}}$	—
265	200440,57	320122,99	—	—	Метод спутниковых геодезических измерений (определений)	$M_t = \sqrt{\frac{\Delta^2}{n}}$	—
266	200442,83	320103,64	—	—	Метод спутниковых геодезических	$M_t = \sqrt{\frac{\Delta^2}{n}}$	—

КАРТА-ПЛАН ТЕРРИТОРИИ

Сведения об уточняемых земельных участках, необходимые для исправления реестровых ошибок в сведениях о местоположении их границ

					измерений (определений)		
267	200454,72	320105,30	—	—	Метод спутниковых геодезических измерений (определений)	$M_t = \sqrt{\frac{\Delta^2}{n}}$	—
н226У	—	—	200485,01	320107,21	Метод спутниковых геодезических измерений (определений)	$M_t = \sqrt{\frac{\Delta^2}{n}}$	—

2. Сведения о частях границ уточняемого земельного участка с кадастровым номером 05:44:000034:542

Обозначение части границ		Горизонтальное проложение (S), м	Описание прохождения части границ	Сведения о согласовании местоположения границ(согласовано/спорное)
от т.	до т.			
1	2	3	4	5
н226У	н227У	19,77	—	согласовано
н227У	н228У	42,71	—	согласовано
н228У	н229У	19,14	—	согласовано
н229У	н230У	4,96	—	согласовано
н230У	н226У	37,38	—	согласовано

3. Характеристики уточняемого земельного участка с кадастровым номером 05:44:000034:542

№ п/п	Наименование характеристик земельного участка	Значение характеристики
1	2	3
1.	Сведения об адресе земельного участка	Республика Дагестан, г. Буйнакск, ул. Казали Джанмурзаева, № 46.
1.1.	Сведения об ином месте нахождения земельного участка, не являющегося объектом адресации, в структурированном виде	—
1.2.	Дополнительные сведения о месте нахождения земельного участка	—
2.	Площадь земельного участка ± величина погрешности определения(вычисления) площади (**Р ± ΔР**), **м²**	821±10
3.	Формула, примененная для вычисления предельной погрешности определения площади земельного участка, с подставленными значениями и итоговые (вычисленные) значения (**ΔР**), м2	$\Delta P = 3,5 \cdot M_t \cdot \sqrt{P_{док}} = 3,5 \cdot 0,10 \cdot \sqrt{805} = 10$
4.	Площадь земельного участка согласно сведениям Единого	805

КАРТА-ПЛАН ТЕРРИТОРИИ

Сведения об уточняемых земельных участках, необходимые для исправления реестровых ошибок в сведениях о местоположении их границ

1	2	3
	государственного реестра недвижимости (**Ркад**), **м²**	
5.	Оценка расхождения **Р** и **Ркад (Р – Ркад), м²**	16
6.	Предельный минимальный и максимальный размеры земельного участка (**Рмин и Рмакс), м²**	—
7.	Кадастровый или иной государственный учетный номер (инвентарный) здания, сооружения, объекта незавершенного строительства, расположенного на земельном участке	—
8.	Вид (виды) разрешенного использования	для индивидуального жилищного строительства
8.1.	Дополнительные сведения об использовании земельного участка	—
9.	Сведения о земельных участках (землях общего пользования, территории общего пользования), посредством которых обеспечивается доступ	—
10.	Иные сведения	—

4. Пояснения к сведениям об уточняемом земельном участке с кадастровым номером 05:44:000034:542 :

1.	—

1. Сведения о характерных точках границ уточняемого земельного участка с кадастровым номером 05:44:000034:553

Система координат МСК-05 **Зона № 1**

Обозначение характерных точек границ	Координаты, м				Метод определения координат	Формулы, примененные для расчета средней квадратической погрешности определения координат характерных точек границ (M_t), с подставленными в такие формулы значениями и итоговые (вычисленные) значения M_t, м	Описание закрепления точки
	содержатся в Едином государственном реестре недвижимости		определены в результате выполнения комплексных кадастровых работ				
	X	Y	X	Y			
1	2	3	4	5	6	7	8
н36У	—	—	200737,36	320011,20	Метод спутниковых геодезических измерений (определений)	$M_t = \sqrt{\frac{\Delta^2}{n}}$	—
н37У	—	—	200745,32	320020,77	Метод спутниковых геодезических измерений	$M_t = \sqrt{\frac{\Delta^2}{n}}$	—

КАРТА-ПЛАН ТЕРРИТОРИИ

Сведения об уточняемых земельных участках, необходимые для исправления реестровых ошибок в сведениях о местоположении их границ

					(определений)		
н38У	—	—	200728,36	320039,45	Метод спутниковых геодезических измерений (определений)	$M_t = \sqrt{\frac{\Delta^2}{n}}$	—
н39У	—	—	200719,06	320031,01	Метод спутниковых геодезических измерений (определений)	$M_t = \sqrt{\frac{\Delta^2}{n}}$	—
268	200737,36	320011,20	—	—	Метод спутниковых геодезических измерений (определений)	$M_t = \sqrt{\frac{\Delta^2}{n}}$	—
269	200745,32	320020,77	—	—	Метод спутниковых геодезических измерений (определений)	$M_t = \sqrt{\frac{\Delta^2}{n}}$	—
270	200728,36	320039,45	—	—	Метод спутниковых геодезических измерений (определений)	$M_t = \sqrt{\frac{\Delta^2}{n}}$	—
271	200719,06	320031,01	—	—	Метод спутниковых геодезических измерений (определений)	$M_t = \sqrt{\frac{\Delta^2}{n}}$	—
н36У	—	—	200737,36	320011,20	Метод спутниковых геодезических измерений (определений)	$M_t = \sqrt{\frac{\Delta^2}{n}}$	—

2. Сведения о частях границ уточняемого земельного участка с кадастровым номером 05:44:000034:553

Обозначение части границ		Горизонтальное проложение (S), м	Описание прохождения части границ	Сведения о согласовании местоположения границ(согласовано/спорное)
от т.	до т.			

КАРТА-ПЛАН ТЕРРИТОРИИ

Сведения об уточняемых земельных участках, необходимые для исправления реестровых ошибок в сведениях о местоположении их границ

1	2	3	4	5
н36У	н37У	12,45	—	согласовано
н37У	н38У	25,23	—	согласовано
н38У	н39У	12,56	—	согласовано
н39У	н36У	26,97	—	согласовано

3. Характеристики уточняемого земельного участка с кадастровым номером 05:44:000034:553

№ п/п	Наименование характеристик земельного участка	Значение характеристики
1	2	3
1.	Сведения об адресе земельного участка	Республика Дагестан, г. Буйнакск ул. Советская д. 56 (уникальный номер в ГАР: fab58303-fb09-422e-aeb7-6fdb5dfe7941)
1.1.	Сведения об ином месте нахождения земельного участка, не являющегося объектом адресации, в структурированном виде	—
1.2.	Дополнительные сведения о месте нахождения земельного участка	—
2.	Площадь земельного участка ± величина погрешности определения(вычисления) площади (**Р ± ΔР**), **м^2**	325±6
3.	Формула, примененная для вычисления предельной погрешности определения площади земельного участка, с подставленными значениями и итоговые (вычисленные) значения (**ΔР**), м2	$\Delta P = 3{,}5 \cdot M_t \cdot \sqrt{P_{док}} = 3{,}5 \cdot 0{,}10 \cdot \sqrt{325} = 6$
4.	Площадь земельного участка согласно сведениям Единого государственного реестра недвижимости (**Ркад**), **м^2**	325
5.	Оценка расхождения **Р** и **Ркад (Р – Ркад), м^2**	0
6.	Предельный минимальный и максимальный размеры земельного участка (**Рмин и Рмакс), м^2**	—
7.	Кадастровый или иной государственный учетный номер (инвентарный) здания, сооружения, объекта незавершенного строительства, расположенного на земельном участке	05:44:000034:554
8.	Вид (виды) разрешенного использования	Для индивидуального жилищного строительства
8.1.	Дополнительные сведения об использовании земельного участка	—
9.	Сведения о земельных участках (землях общего пользования, территории общего пользования), посредством которых обеспечивается доступ	—
10.	Иные сведения	—

КАРТА-ПЛАН ТЕРРИТОРИИ

Сведения об уточняемых земельных участках, необходимые для исправления реестровых ошибок в сведениях о местоположении их границ

4. Пояснения к сведениям об уточняемом земельном участке с кадастровым номером 05:44:000034:553 :

1.	—

1. Сведения о характерных точках границ уточняемого земельного участка с кадастровым номером 05:44:000034:555

Система координат МСК-05 **Зона № 1**

Обозначение характерных точек границ	Координаты, м				Метод определения координат	Формулы, примененные для расчета средней квадратической погрешности определения координат характерных точек границ (M_t), с подставленными в такие формулы значениями и итоговые (вычисленные) значения M_t, м	Описание закрепления точки
	содержатся в Едином государственном реестре недвижимости		определены в результате выполнения комплексных кадастровых работ				
	X	Y	X	Y			
1	2	3	4	5	6	7	8
н198У	—	—	200549,40	320037,37	Метод спутниковых геодезических измерений (определений)	$M_t = \sqrt{\frac{\Delta^2}{n}}$	—
н199У	—	—	200547,32	320052,31	Метод спутниковых геодезических измерений (определений)	$M_t = \sqrt{\frac{\Delta^2}{n}}$	—
н200У	—	—	200532,80	320050,07	Метод спутниковых геодезических измерений (определений)	$M_t = \sqrt{\frac{\Delta^2}{n}}$	—
н195У	—	—	200527,37	320049,35	Метод спутниковых геодезических измерений (определений)	$M_t = \sqrt{\frac{\Delta^2}{n}}$	—
н194У	—	—	200529,20	320034,83	Метод спутниковых геодезических измерений (определений)	$M_t = \sqrt{\frac{\Delta^2}{n}}$	—

КАРТА-ПЛАН ТЕРРИТОРИИ

Сведения об уточняемых земельных участках, необходимые для исправления реестровых ошибок в сведениях о местоположении их границ

257	200547,29	320051,42	—	—	Метод спутниковых геодезических измерений (определений)	$M_t = \sqrt{\frac{\Delta^2}{n}}$	—
275	200527,64	320048,56	—	—	Метод спутниковых геодезических измерений (определений)	$M_t = \sqrt{\frac{\Delta^2}{n}}$	—
276	200529,56	320033,80	—	—	Метод спутниковых геодезических измерений (определений)	$M_t = \sqrt{\frac{\Delta^2}{n}}$	—
277	200531,97	320034,17	—	—	Метод спутниковых геодезических измерений (определений)	$M_t = \sqrt{\frac{\Delta^2}{n}}$	—
278	200544,30	320035,69	—	—	Метод спутниковых геодезических измерений (определений)	$M_t = \sqrt{\frac{\Delta^2}{n}}$	—
279	200549,52	320036,58	—	—	Метод спутниковых геодезических измерений (определений)	$M_t = \sqrt{\frac{\Delta^2}{n}}$	—
н198У	—	—	200549,40	320037,37	Метод спутниковых геодезических измерений (определений)	$M_t = \sqrt{\frac{\Delta^2}{n}}$	—

2. Сведения о частях границ уточняемого земельного участка с кадастровым номером 05:44:000034:555

Обозначение части границ		Горизонтальное проложение (S), м	Описание прохождения части границ	Сведения о согласовании местоположения границ(согласовано/спорное)
от т.	до т.			
1	2	3	4	5
н198У	н199У	15,08	—	согласовано

КАРТА-ПЛАН ТЕРРИТОРИИ

Сведения об уточняемых земельных участках, необходимые для исправления реестровых ошибок в сведениях о местоположении их границ

н199У	н200У	14,69	—	согласовано
н200У	н195У	5,48	—	согласовано
н195У	н194У	14,63	—	согласовано
н194У	н198У	20,36	—	согласовано

3. Характеристики уточняемого земельного участка с кадастровым номером 05:44:000034:555

№ п/п	Наименование характеристик земельного участка	Значение характеристики
1	2	3
1.	Сведения об адресе земельного участка	Республика Дагестан, г. Буйнакск, ул. Советская, 41
1.1.	Сведения об ином месте нахождения земельного участка, не являющегося объектом адресации, в структурированном виде	—
1.2.	Дополнительные сведения о месте нахождения земельного участка	—
2.	Площадь земельного участка ± величина погрешности определения(вычисления) площади (**Р ± ΔР**), **м^2**	300±6
3.	Формула, примененная для вычисления предельной погрешности определения площади земельного участка, с подставленными значениями и итоговые (вычисленные) значения (**ΔР**), м2	$\Delta P = 3,5 \cdot M_t \cdot \sqrt{P_{док}} = 3,5 \cdot 0,10 \cdot \sqrt{300} = 6$
4.	Площадь земельного участка согласно сведениям Единого государственного реестра недвижимости (**Ркад**), **м^2**	300
5.	Оценка расхождения **Р** и **Ркад (Р – Ркад), м^2**	0
6.	Предельный минимальный и максимальный размеры земельного участка (**Рмин и Рмакс), м^2**	—
7.	Кадастровый или иной государственный учетный номер (инвентарный) здания, сооружения, объекта незавершенного строительства, расположенного на земельном участке	—
8.	Вид (виды) разрешенного использования	Для индивидуального жилищного строительства"
8.1.	Дополнительные сведения об использовании земельного участка	—
9.	Сведения о земельных участках (землях общего пользования, территории общего пользования), посредством которых обеспечивается доступ	—
10.	Иные сведения	—

4. Пояснения к сведениям об уточняемом земельном участке с кадастровым номером 05:44:000034:555 :

1.	—

1. Сведения о характерных точках границ уточняемого земельного участка с кадастровым номером 05:44:000034:556

КАРТА-ПЛАН ТЕРРИТОРИИ

Сведения об уточняемых земельных участках, необходимые для исправления реестровых ошибок в сведениях о местоположении их границ

Система координат МСК-05 **Зона № 1**

Обозначение характерных точек границ	Координаты, м				Метод определения координат	Формулы, примененные для расчета средней квадратической погрешности определения координат характерных точек границ (M_t), с подставленными в такие формулы значениями и итоговые (вычисленные) значения M_t, м	Описание закрепления точки
	содержатся в Едином государственном реестре недвижимости		определены в результате выполнения комплексных кадастровых работ				
	X	Y	X	Y			
1	2	3	4	5	6	7	8
н194У	—	—	200529,20	320034,83	Метод спутниковых геодезических измерений (определений)	$M_t = \sqrt{\frac{\Delta^2}{n}}$	—
н195У	—	—	200527,37	320049,35	Метод спутниковых геодезических измерений (определений)	$M_t = \sqrt{\frac{\Delta^2}{n}}$	—
н196У	—	—	200506,62	320046,44	Метод спутниковых геодезических измерений (определений)	$M_t = \sqrt{\frac{\Delta^2}{n}}$	—
н197У	—	—	200509,01	320031,78	Метод спутниковых геодезических измерений (определений)	$M_t = \sqrt{\frac{\Delta^2}{n}}$	—
276	200529,56	320033,80	—	—	Метод спутниковых геодезических измерений (определений)	$M_t = \sqrt{\frac{\Delta^2}{n}}$	—
275	200527,64	320048,56	—	—	Метод спутниковых геодезических измерений (определений)	$M_t = \sqrt{\frac{\Delta^2}{n}}$	—

КАРТА-ПЛАН ТЕРРИТОРИИ

Сведения об уточняемых земельных участках, необходимые для исправления реестровых ошибок в сведениях о местоположении их границ

280	200521,18	320047,62	—	—	Метод спутниковых геодезических измерений (определений)	$M_t = \sqrt{\frac{\Delta^2}{n}}$	—
281	200507,29	320045,59	—	—	Метод спутниковых геодезических измерений (определений)	$M_t = \sqrt{\frac{\Delta^2}{n}}$	—
282	200509,54	320030,76	—	—	Метод спутниковых геодезических измерений (определений)	$M_t = \sqrt{\frac{\Delta^2}{n}}$	—
н194У	—	—	200529,20	320034,83	Метод спутниковых геодезических измерений (определений)	$M_t = \sqrt{\frac{\Delta^2}{n}}$	—

2. Сведения о частях границ уточняемого земельного участка с кадастровым номером 05:44:000034:556

Обозначение части границ		Горизонтальное проложение (S), м	Описание прохождения части границ	Сведения о согласовании местоположения границ(согласовано/спорное)
от т.	до т.			
1	2	3	4	5
н194У	н195У	14,63	—	согласовано
н195У	н196У	20,95	—	согласовано
н196У	н197У	14,85	—	согласовано
н197У	н194У	20,42	—	согласовано

3. Характеристики уточняемого земельного участка с кадастровым номером 05:44:000034:556

№ п/п	Наименование характеристик земельного участка	Значение характеристики
1	2	3
1.	Сведения об адресе земельного участка	Республика Дагестан, г.Буйнакск, ул.Казали Джанмурзаева, №27
1.1.	Сведения об ином месте нахождения земельного участка, не являющегося объектом адресации, в структурированном виде	—
1.2.	Дополнительные сведения о месте нахождения земельного участка	—
2.	Площадь земельного участка ± величина погрешности определения(вычисления) площади (**Р ± ΔР**), **м²**	305±6

КАРТА-ПЛАН ТЕРРИТОРИИ

Сведения об уточняемых земельных участках, необходимые для исправления реестровых ошибок в сведениях о местоположении их границ

1	2	3
3.	Формула, примененная для вычисления предельной погрешности определения площади земельного участка, с подставленными значениями и итоговые (вычисленные) значения (**ΔР**), м2	$\Delta P = 3{,}5 \cdot M_t \cdot \sqrt{P_{док}} = 3{,}5 \cdot 0{,}10 \cdot \sqrt{305} = 6$
4.	Площадь земельного участка согласно сведениям Единого государственного реестра недвижимости (**Ркад**), **м^2**	305
5.	Оценка расхождения **Р** и **Ркад (Р – Ркад), м^2**	0
6.	Предельный минимальный и максимальный размеры земельного участка (**Рмин и Рмакс), м^2**	—
7.	Кадастровый или иной государственный учетный номер (инвентарный) здания, сооружения, объекта незавершенного строительства, расположенного на земельном участке	—
8.	Вид (виды) разрешенного использования	"для индивидуального жилищнего строительства"
8.1.	Дополнительные сведения об использовании земельного участка	—
9.	Сведения о земельных участках (землях общего пользования, территории общего пользования), посредством которых обеспечивается доступ	—
10.	Иные сведения	—

4. Пояснения к сведениям об уточняемом земельном участке с кадастровым номером 05:44:000034:556 :

1.	—

1. Сведения о характерных точках границ уточняемого земельного участка с кадастровым номером 05:44:000034:557

Система координат МСК-05 **Зона №** 1

Обозначение характерных точек границ	Координаты, м				Метод определения координат	Формулы, примененные для расчета средней квадратической погрешности определения координат характерных точек границ (M_t), с подставленными в такие формулы значениями и итоговые (вычисленные) значения M_t, м	Описание закрепления точки
	содержатся в Едином государственном реестре недвижимости		определены в результате выполнения комплексных кадастровых работ				
	X	Y	X	Y			
1	2	3	4	5	6	7	8
н381У	—	—	200247,89	319782,86	Метод спутниковых геодезических измерений	$M_t = \sqrt{\frac{\Delta^2}{n}}$	—

КАРТА-ПЛАН ТЕРРИТОРИИ

Сведения об уточняемых земельных участках, необходимые для исправления реестровых ошибок в сведениях о местоположении их границ

					(определений)		
н390У	—	—	200234,96	319870,73	Метод спутниковых геодезических измерений (определений)	$M_t = \sqrt{\frac{\Delta^2}{n}}$	—
н365У	—	—	200209,10	319867,07	Метод спутниковых геодезических измерений (определений)	$M_t = \sqrt{\frac{\Delta^2}{n}}$	—
н364У	—	—	200220,88	319781,32	Метод спутниковых геодезических измерений (определений)	$M_t = \sqrt{\frac{\Delta^2}{n}}$	—
н396У	—	—	200221,02	319780,23	Метод спутниковых геодезических измерений (определений)	$M_t = \sqrt{\frac{\Delta^2}{n}}$	—
272	200249,38	319782,68	—	—	Метод спутниковых геодезических измерений (определений)	$M_t = \sqrt{\frac{\Delta^2}{n}}$	—
273	200236,51	319870,96	—	—	Метод спутниковых геодезических измерений (определений)	$M_t = \sqrt{\frac{\Delta^2}{n}}$	—
274	200210,65	319867,30	—	—	Метод спутниковых геодезических измерений (определений)	$M_t = \sqrt{\frac{\Delta^2}{n}}$	—
112	200223,02	319779,51	—	—	Метод спутниковых геодезических измерений (определений)	$M_t = \sqrt{\frac{\Delta^2}{n}}$	—

КАРТА-ПЛАН ТЕРРИТОРИИ

Сведения об уточняемых земельных участках, необходимые для исправления реестровых ошибок в сведениях о местоположении их границ

н381У	—	—	200247,89	319782,86	Метод спутниковых геодезических измерений (определений)	$M_t = \sqrt{\frac{\Delta^2}{n}}$	—

2. Сведения о частях границ уточняемого земельного участка с кадастровым номером 05:44:000034:557

Обозначение части границ		Горизонтальное проложение (S), м	Описание прохождения части границ	Сведения о согласовании местоположения границ(согласовано/спорное)
от т.	до т.			
1	2	3	4	5
н381У	н390У	88,82	—	согласовано
н390У	н365У	26,12	—	согласовано
н365У	н364У	86,56	—	согласовано
н364У	н396У	1,10	—	согласовано
н396У	н381У	27,00	—	согласовано

3. Характеристики уточняемого земельного участка с кадастровым номером 05:44:000034:557

№ п/п	Наименование характеристик земельного участка	Значение характеристики
1	2	3
1.	Сведения об адресе земельного участка	Республика Дагестан, г Буйнакск, Ш.Шамхалова ул (уникальный номер в ГАР: c0311780-fe11-4c78-91c1-7259acf530f1)
1.1.	Сведения об ином месте нахождения земельного участка, не являющегося объектом адресации, в структурированном виде	—
1.2.	Дополнительные сведения о месте нахождения земельного участка	—
2.	Площадь земельного участка ± величина погрешности определения(вычисления) площади (**Р ± ΔР**), **м²**	2342±17
3.	Формула, примененная для вычисления предельной погрешности определения площади земельного участка, с подставленными значениями и итоговые (вычисленные) значения (**ΔР**), м2	$\Delta P = 3,5 \cdot M_t \cdot \sqrt{P_{док}} = 3,5 \cdot 0,10 \cdot \sqrt{2342} = 17$
4.	Площадь земельного участка согласно сведениям Единого государственного реестра недвижимости (**Ркад**), **м²**	2342
5.	Оценка расхождения **Р** и **Ркад (Р – Ркад), м²**	0
6.	Предельный минимальный и максимальный размеры земельного участка (**Рмин и Рмакс), м²**	—
7.	Кадастровый или иной государственный учетный номер (инвентарный)	—

КАРТА-ПЛАН ТЕРРИТОРИИ

Сведения об уточняемых земельных участках, необходимые для исправления реестровых ошибок в сведениях о местоположении их границ

1	2	3
	здания, сооружения, объекта незавершенного строительства, расположенного на земельном участке	
8.	Вид (виды) разрешенного использования	Для эксплуатации и обслуживания нежилого производственного помещения
8.1.	Дополнительные сведения об использовании земельного участка	—
9.	Сведения о земельных участках (землях общего пользования, территории общего пользования), посредством которых обеспечивается доступ	—
10.	Иные сведения	—

4. Пояснения к сведениям об уточняемом земельном участке с кадастровым номером 05:44:000034:557 :

1.	—

1. Сведения о характерных точках границ уточняемого земельного участка с кадастровым номером 05:44:000034:558

Система координат МСК-05 **Зона №** 1

Обозначение характерных точек границ	Координаты, м				Метод определения координат	Формулы, примененные для расчета средней квадратической погрешности определения координат характерных точек границ (M_t), с подставленными в такие формулы значениями и итоговые (вычисленные) значения M_t, м	Описание закрепления точки
	содержатся в Едином государственном реестре недвижимости		определены в результате выполнения комплексных кадастровых работ				
	X	Y	X	Y			
1	2	3	4	5	6	7	8
н365У	—	—	200209,10	319867,07	Метод спутниковых геодезических измерений (определений)	$M_t = \sqrt{\frac{\Delta^2}{n}}$	—
н390У	—	—	200234,96	319870,73	Метод спутниковых геодезических измерений (определений)	$M_t = \sqrt{\frac{\Delta^2}{n}}$	—
н389У	—	—	200232,46	319887,82	Метод спутниковых геодезических измерений	$M_t = \sqrt{\frac{\Delta^2}{n}}$	—

КАРТА-ПЛАН ТЕРРИТОРИИ

Сведения об уточняемых земельных участках, необходимые для исправления реестровых ошибок в сведениях о местоположении их границ

					(определений)		
н366У	—	—	200206,69	319884,17	Метод спутниковых геодезических измерений (определений)	$M_t = \sqrt{\frac{\Delta^2}{n}}$	—
273	200236,51	319870,96	—	—	Метод спутниковых геодезических измерений (определений)	$M_t = \sqrt{\frac{\Delta^2}{n}}$	—
283	200234,01	319888,05	—	—	Метод спутниковых геодезических измерений (определений)	$M_t = \sqrt{\frac{\Delta^2}{n}}$	—
284	200208,24	319884,40	—	—	Метод спутниковых геодезических измерений (определений)	$M_t = \sqrt{\frac{\Delta^2}{n}}$	—
274	200210,65	319867,30	—	—	Метод спутниковых геодезических измерений (определений)	$M_t = \sqrt{\frac{\Delta^2}{n}}$	—
н365У	—	—	200209,10	319867,07	Метод спутниковых геодезических измерений (определений)	$M_t = \sqrt{\frac{\Delta^2}{n}}$	—

2. Сведения о частях границ уточняемого земельного участка с кадастровым номером 05:44:000034:558

Обозначение части границ		Горизонтальное проложение (S), м	Описание прохождения части границ	Сведения о согласовании местоположения границ(согласовано/спорное)
от т.	до т.			
1	2	3	4	5
н365У	н390У	26,12	—	согласовано
н390У	н389У	17,27	—	согласовано
н389У	н366У	26,03	—	согласовано
н366У	н365У	17,27	—	согласовано

КАРТА-ПЛАН ТЕРРИТОРИИ

Сведения об уточняемых земельных участках, необходимые для исправления реестровых ошибок в сведениях о местоположении их границ

3. Характеристики уточняемого земельного участка с кадастровым номером 05:44:000034:558

№ п/п	Наименование характеристик земельного участка	Значение характеристики
1	2	3
1.	Сведения об адресе земельного участка	Республика Дагестан, г Буйнакск, Ш.Шамхалова ул (уникальный номер в ГАР: c0311780-fe11-4c78-91c1-7259acf530f1)
1.1.	Сведения об ином месте нахождения земельного участка, не являющегося объектом адресации, в структурированном виде	—
1.2.	Дополнительные сведения о месте нахождения земельного участка	—
2.	Площадь земельного участка ± величина погрешности определения(вычисления) площади (**Р ± ΔР**), **м^2**	450±7
3.	Формула, примененная для вычисления предельной погрешности определения площади земельного участка, с подставленными значениями и итоговые (вычисленные) значения (**ΔР**), м2	$\Delta P = 3{,}5 \cdot M_t \cdot \sqrt{P_{док}} = 3{,}5 \cdot 0{,}10 \cdot \sqrt{450} = 7$
4.	Площадь земельного участка согласно сведениям Единого государственного реестра недвижимости (**Ркад**), **м^2**	450
5.	Оценка расхождения **Р** и **Ркад (Р – Ркад), м^2**	0
6.	Предельный минимальный и максимальный размеры земельного участка (**Рмин и Рмакс), м^2**	—
7.	Кадастровый или иной государственный учетный номер (инвентарный) здания, сооружения, объекта незавершенного строительства, расположенного на земельном участке	—
8.	Вид (виды) разрешенного использования	Для эксплуатации и обслуживания нежилого производственного помещения
8.1.	Дополнительные сведения об использовании земельного участка	—
9.	Сведения о земельных участках (землях общего пользования, территории общего пользования), посредством которых обеспечивается доступ	—
10.	Иные сведения	—

4. Пояснения к сведениям об уточняемом земельном участке с кадастровым номером 05:44:000034:558 :

1.	—

1. Сведения о характерных точках границ уточняемого земельного участка с кадастровым номером 05:44:000034:559

Система координат МСК-05 **Зона №** 1

КАРТА-ПЛАН ТЕРРИТОРИИ

Сведения об уточняемых земельных участках, необходимые для исправления реестровых ошибок в сведениях о местоположении их границ

Обозначение характерных точек границ	Координаты, м				Метод определения координат	Формулы, примененные для расчета средней квадратической погрешности определения координат характерных точек границ (M_t), с подставленными в такие формулы значениями и итоговые (вычисленные) значения M_t, м	Описание закрепления точки
	содержатся в Едином государственном реестре недвижимости		определены в результате выполнения комплексных кадастровых работ				
	X	Y	X	Y			
1	2	3	4	5	6	7	8
н389У	—	—	200232,46	319887,82	Метод спутниковых геодезических измерений (определений)	$M_t = \sqrt{\frac{\Delta^2}{n}}$	—
н378У	—	—	200229,38	319908,58	Метод спутниковых геодезических измерений (определений)	$M_t = \sqrt{\frac{\Delta^2}{n}}$	—
н369У	—	—	200229,10	319910,77	Метод спутниковых геодезических измерений (определений)	$M_t = \sqrt{\frac{\Delta^2}{n}}$	—
н367У	—	—	200203,47	319907,05	Метод спутниковых геодезических измерений (определений)	$M_t = \sqrt{\frac{\Delta^2}{n}}$	—
н366У	—	—	200206,69	319884,17	Метод спутниковых геодезических измерений (определений)	$M_t = \sqrt{\frac{\Delta^2}{n}}$	—
283	200234,01	319888,05	—	—	Метод спутниковых геодезических измерений (определений)	$M_t = \sqrt{\frac{\Delta^2}{n}}$	—

КАРТА-ПЛАН ТЕРРИТОРИИ

Сведения об уточняемых земельных участках, необходимые для исправления реестровых ошибок в сведениях о местоположении их границ

285	200231,01	319908,64	—	—	Метод спутниковых геодезических измерений (определений)	$M_t = \sqrt{\frac{\Delta^2}{n}}$	—
286	200230,68	319910,91	—	—	Метод спутниковых геодезических измерений (определений)	$M_t = \sqrt{\frac{\Delta^2}{n}}$	—
111	200205,02	319907,28	—	—	Метод спутниковых геодезических измерений (определений)	$M_t = \sqrt{\frac{\Delta^2}{n}}$	—
284	200208,24	319884,40	—	—	Метод спутниковых геодезических измерений (определений)	$M_t = \sqrt{\frac{\Delta^2}{n}}$	—
н389У	—	—	200232,46	319887,82	Метод спутниковых геодезических измерений (определений)	$M_t = \sqrt{\frac{\Delta^2}{n}}$	—

2. Сведения о частях границ уточняемого земельного участка с кадастровым номером 05:44:000034:559

Обозначение части границ		Горизонтальное проложение (S), м	Описание прохождения части границ	Сведения о согласовании местоположения границ(согласовано/спорное)
от т.	до т.			
1	2	3	4	5
н389У	н378У	20,99	—	согласовано
н378У	н369У	2,21	—	согласовано
н369У	н367У	25,90	—	согласовано
н367У	н366У	23,11	—	согласовано
н366У	н389У	26,03	—	согласовано

3. Характеристики уточняемого земельного участка с кадастровым номером 05:44:000034:559

№ п/п	Наименование характеристик земельного участка	Значение характеристики
1	2	3
1.	Сведения об адресе земельного участка	Республика Дагестан, г Буйнакск, Ш.Шамхалова ул (уникальный

КАРТА-ПЛАН ТЕРРИТОРИИ

Сведения об уточняемых земельных участках, необходимые для исправления реестровых ошибок в сведениях о местоположении их границ

1	2	3
		номер в ГАР: c0311780-fe11-4c78-91c1-7259acf530f1)
1.1.	Сведения об ином месте нахождения земельного участка, не являющегося объектом адресации, в структурированном виде	—
1.2.	Дополнительные сведения о месте нахождения земельного участка	—
2.	Площадь земельного участка ± величина погрешности определения(вычисления) площади (**Р ± ΔР**), **м^2**	601±9
3.	Формула, примененная для вычисления предельной погрешности определения площади земельного участка, с подставленными значениями и итоговые (вычисленные) значения (**ΔР**), м2	$\Delta P = 3{,}5 \cdot M_t \cdot \sqrt{P_{док}} = 3{,}5 \cdot 0{,}10 \cdot \sqrt{600} = 9$
4.	Площадь земельного участка согласно сведениям Единого государственного реестра недвижимости (**Ркад**), **м^2**	600
5.	Оценка расхождения **Р** и **Ркад (Р – Ркад), м^2**	1
6.	Предельный минимальный и максимальный размеры земельного участка (**Рмин и Рмакс), м^2**	—
7.	Кадастровый или иной государственный учетный номер (инвентарный) здания, сооружения, объекта незавершенного строительства, расположенного на земельном участке	—
8.	Вид (виды) разрешенного использования	Для эксплуатации и обслуживания нежилого производственного помещения
8.1.	Дополнительные сведения об использовании земельного участка	—
9.	Сведения о земельных участках (землях общего пользования, территории общего пользования), посредством которых обеспечивается доступ	—
10.	Иные сведения	—

4. Пояснения к сведениям об уточняемом земельном участке с кадастровым номером 05:44:000034:559 :

1.	—

1. Сведения о характерных точках границ уточняемого земельного участка с кадастровым номером 05:44:000034:560

Система координат МСК-05 **Зона №** 1

КАРТА-ПЛАН ТЕРРИТОРИИ

Сведения об уточняемых земельных участках, необходимые для исправления реестровых ошибок в сведениях о местоположении их границ

Обозначение характерных точек границ	Координаты, м				Метод определения координат	Формулы, примененные для расчета средней квадратической погрешности определения координат характерных точек границ (M_t), с подставленными в такие формулы значениями и итоговые (вычисленные) значения M_t, м	Описание закрепления точки
	содержатся в Едином государственном реестре недвижимости		определены в результате выполнения комплексных кадастровых работ				
	X	Y	X	Y			
1	2	3	4	5	6	7	8
н378У	—	—	200229,38	319908,58	Метод спутниковых геодезических измерений (определений)	$M_t = \sqrt{\frac{\Delta^2}{n}}$	—
н379У	—	—	200238,34	319909,65	Метод спутниковых геодезических измерений (определений)	$M_t = \sqrt{\frac{\Delta^2}{n}}$	—
н380У	—	—	200261,66	319956,82	Метод спутниковых геодезических измерений (определений)	$M_t = \sqrt{\frac{\Delta^2}{n}}$	—
н371У	—	—	200261,29	319962,07	Метод спутниковых геодезических измерений (определений)	$M_t = \sqrt{\frac{\Delta^2}{n}}$	—
н370У	—	—	200237,40	319911,95	Метод спутниковых геодезических измерений (определений)	$M_t = \sqrt{\frac{\Delta^2}{n}}$	—
н369У	—	—	200229,10	319910,77	Метод спутниковых геодезических измерений (определений)	$M_t = \sqrt{\frac{\Delta^2}{n}}$	—

КАРТА-ПЛАН ТЕРРИТОРИИ

Сведения об уточняемых земельных участках, необходимые для исправления реестровых ошибок в сведениях о местоположении их границ

285	200231,01	319908,64	—	—	Метод спутниковых геодезических измерений (определений)	$M_t = \sqrt{\frac{\Delta^2}{n}}$	—
287	200238,57	319908,94	—	—	Метод спутниковых геодезических измерений (определений)	$M_t = \sqrt{\frac{\Delta^2}{n}}$	—
288	200262,36	319953,56	—	—	Метод спутниковых геодезических измерений (определений)	$M_t = \sqrt{\frac{\Delta^2}{n}}$	—
109	200261,97	319961,46	—	—	Метод спутниковых геодезических измерений (определений)	$M_t = \sqrt{\frac{\Delta^2}{n}}$	—
110	200239,37	319912,14	—	—	Метод спутниковых геодезических измерений (определений)	$M_t = \sqrt{\frac{\Delta^2}{n}}$	—
286	200230,68	319910,91	—	—	Метод спутниковых геодезических измерений (определений)	$M_t = \sqrt{\frac{\Delta^2}{n}}$	—
н378У	—	—	200229,38	319908,58	Метод спутниковых геодезических измерений (определений)	$M_t = \sqrt{\frac{\Delta^2}{n}}$	—

2. Сведения о частях границ уточняемого земельного участка с кадастровым номером 05:44:000034:560

Обозначение части границ		Горизонтальное проложение (S), м	Описание прохождения части границ	Сведения о согласовании местоположения границ(согласовано/спорное)
от т.	до т.			
1	2	3	4	5
н378У	н379У	9,02	—	согласовано

КАРТА-ПЛАН ТЕРРИТОРИИ

Сведения об уточняемых земельных участках, необходимые для исправления реестровых ошибок в сведениях о местоположении их границ

н379У	н380У	52,62	—	согласовано
н380У	н371У	5,26	—	согласовано
н371У	н370У	55,52	—	согласовано
н370У	н369У	8,38	—	согласовано
н369У	н378У	2,21	—	согласовано

3. Характеристики уточняемого земельного участка с кадастровым номером 05:44:000034:560

№ п/п	Наименование характеристик земельного участка	Значение характеристики
1	2	3
1.	Сведения об адресе земельного участка	Республика Дагестан, г Буйнакск, Ш.Шамхалова ул (уникальный номер в ГАР: c0311780-fe11-4c78-91c1-7259acf530f1)
1.1.	Сведения об ином месте нахождения земельного участка, не являющегося объектом адресации, в структурированном виде	—
1.2.	Дополнительные сведения о месте нахождения земельного участка	—
2.	Площадь земельного участка ± величина погрешности определения(вычисления) площади (**Р ± ΔР**), **м^2**	141±4
3.	Формула, примененная для вычисления предельной погрешности определения площади земельного участка, с подставленными значениями и итоговые (вычисленные) значения (**ΔР**), м2	$\Delta P = 3{,}5 \cdot M_t \cdot \sqrt{P_{док}} = 3{,}5 \cdot 0{,}10 \cdot \sqrt{141} = 4$
4.	Площадь земельного участка согласно сведениям Единого государственного реестра недвижимости (**Ркад**), **м^2**	141
5.	Оценка расхождения **Р** и **Ркад (Р – Ркад), м^2**	0
6.	Предельный минимальный и максимальный размеры земельного участка (**Рмин и Рмакс), м^2**	—
7.	Кадастровый или иной государственный учетный номер (инвентарный) здания, сооружения, объекта незавершенного строительства, расположенного на земельном участке	—
8.	Вид (виды) разрешенного использования	Для эксплуатации и обслуживания нежилого производственного помещения
8.1.	Дополнительные сведения об использовании земельного участка	—
9.	Сведения о земельных участках (землях общего пользования, территории общего пользования), посредством которых обеспечивается доступ	—
10.	Иные сведения	—

КАРТА-ПЛАН ТЕРРИТОРИИ

Сведения об уточняемых земельных участках, необходимые для исправления реестровых ошибок в сведениях о местоположении их границ

4. Пояснения к сведениям об уточняемом земельном участке с кадастровым номером 05:44:000034:560 :

1.	—

1. Сведения о характерных точках границ уточняемого земельного участка с кадастровым номером 05:44:000034:563

Система координат МСК-05 **Зона №** 1

Обозначение характерных точек границ	Координаты, м				Метод определения координат	Формулы, примененные для расчета средней квадратической погрешности определения координат характерных точек границ (M_t), с подставленными в такие формулы значениями и итоговые (вычисленные) значения M_t, м	Описание закрепления точки
	содержатся в Едином государственном реестре недвижимости		определены в результате выполнения комплексных кадастровых работ				
	X	Y	X	Y			
1	2	3	4	5	6	7	8
н295У	—	—	200344,63	319983,63	Метод спутниковых геодезических измерений (определений)	$M_t = \sqrt{\frac{\Delta^2}{n}}$	—
н290У	—	—	200341,85	319998,90	Метод спутниковых геодезических измерений (определений)	$M_t = \sqrt{\frac{\Delta^2}{n}}$	—
н294У	—	—	200313,51	319995,06	Метод спутниковых геодезических измерений (определений)	$M_t = \sqrt{\frac{\Delta^2}{n}}$	—
н293У	—	—	200307,05	319993,90	Метод спутниковых геодезических измерений (определений)	$M_t = \sqrt{\frac{\Delta^2}{n}}$	—
н296У	—	—	200309,07	319983,06	Метод спутниковых геодезических измерений (определений)	$M_t = \sqrt{\frac{\Delta^2}{n}}$	—

КАРТА-ПЛАН ТЕРРИТОРИИ

Сведения об уточняемых земельных участках, необходимые для исправления реестровых ошибок в сведениях о местоположении их границ

н297У	—	—	200310,07	319977,72	Метод спутниковых геодезических измерений (определений)	$M_t = \sqrt{\frac{\Delta^2}{n}}$	—
289	200346,00	319983,12	—	—	Метод спутниковых геодезических измерений (определений)	$M_t = \sqrt{\frac{\Delta^2}{n}}$	—
290	200343,49	319999,02	—	—	Метод спутниковых геодезических измерений (определений)	$M_t = \sqrt{\frac{\Delta^2}{n}}$	—
291	200309,09	319993,18	—	—	Метод спутниковых геодезических измерений (определений)	$M_t = \sqrt{\frac{\Delta^2}{n}}$	—
292	200310,19	319983,16	—	—	Метод спутниковых геодезических измерений (определений)	$M_t = \sqrt{\frac{\Delta^2}{n}}$	—
293	200312,14	319977,32	—	—	Метод спутниковых геодезических измерений (определений)	$M_t = \sqrt{\frac{\Delta^2}{n}}$	—
н295У	—	—	200344,63	319983,63	Метод спутниковых геодезических измерений (определений)	$M_t = \sqrt{\frac{\Delta^2}{n}}$	—

2. Сведения о частях границ уточняемого земельного участка с кадастровым номером 05:44:000034:563

Обозначение части границ		Горизонтальное проложение (S), м	Описание прохождения части границ	Сведения о согласовании местоположения границ(согласовано/спорное)
от т.	до т.			
1	2	3	4	5
н295У	н290У	15,52	—	согласовано

КАРТА-ПЛАН ТЕРРИТОРИИ

Сведения об уточняемых земельных участках, необходимые для исправления реестровых ошибок в сведениях о местоположении их границ

н290У	н294У	28,60	—	согласовано
н294У	н293У	6,56	—	согласовано
н293У	н296У	11,03	—	согласовано
н296У	н297У	5,43	—	согласовано
н297У	н295У	35,06	—	согласовано

3. Характеристики уточняемого земельного участка с кадастровым номером 05:44:000034:563

№ п/п	Наименование характеристик земельного участка	Значение характеристики
1	2	3
1.	Сведения об адресе земельного участка	Республика Дагестан, г. Буйнакск, ул. им хирурга Гаджиева, д.5 (уникальный номер в ГАР: 11aafd2a-8893-4b3e-8910-5cb5751363db)
1.1.	Сведения об ином месте нахождения земельного участка, не являющегося объектом адресации, в структурированном виде	—
1.2.	Дополнительные сведения о месте нахождения земельного участка	—
2.	Площадь земельного участка ± величина погрешности определения(вычисления) площади (**Р ± ΔР**), **м^2**	565±8
3.	Формула, примененная для вычисления предельной погрешности определения площади земельного участка, с подставленными значениями и итоговые (вычисленные) значения (**ΔР**), м2	$\Delta P = 3{,}5 \cdot M_t \cdot \sqrt{P_{док}} = 3{,}5 \cdot 0{,}10 \cdot \sqrt{565} = 8$
4.	Площадь земельного участка согласно сведениям Единого государственного реестра недвижимости (**Ркад**), **м^2**	565
5.	Оценка расхождения **Р** и **Ркад (Р – Ркад), м^2**	0
6.	Предельный минимальный и максимальный размеры земельного участка (**Рмин и Рмакс), м^2**	—
7.	Кадастровый или иной государственный учетный номер (инвентарный) здания, сооружения, объекта незавершенного строительства, расположенного на земельном участке	—
8.	Вид (виды) разрешенного использования	для индивидуального жилищного строительства
8.1.	Дополнительные сведения об использовании земельного участка	—
9.	Сведения о земельных участках (землях общего пользования, территории общего пользования), посредством которых обеспечивается доступ	—
10.	Иные сведения	—

КАРТА-ПЛАН ТЕРРИТОРИИ

Сведения об уточняемых земельных участках, необходимые для исправления реестровых ошибок в сведениях о местоположении их границ

4. Пояснения к сведениям об уточняемом земельном участке с кадастровым номером 05:44:000034:563 :

1.	—

1. Сведения о характерных точках границ уточняемого земельного участка с кадастровым номером 05:44:000034:565

Система координат МСК-05 **Зона №** 1

Обозначение характерных точек границ	Координаты, м				Метод определения координат	Формулы, примененные для расчета средней квадратической погрешности определения координат характерных точек границ (M_t), с подставленными в такие формулы значениями и итоговые (вычисленные) значения M_t, м	Описание закрепления точки
	содержатся в Едином государственном реестре недвижимости		определены в результате выполнения комплексных кадастровых работ				
	X	Y	X	Y			
1	2	3	4	5	6	7	8
н216У	—	—	200486,60	320136,94	Метод спутниковых геодезических измерений (определений)	$M_t = \sqrt{\frac{\Delta^2}{n}}$	—
н217У	—	—	200485,36	320164,42	Метод спутниковых геодезических измерений (определений)	$M_t = \sqrt{\frac{\Delta^2}{n}}$	—
н218У	—	—	200471,04	320163,81	Метод спутниковых геодезических измерений (определений)	$M_t = \sqrt{\frac{\Delta^2}{n}}$	—
н219У	—	—	200476,30	320134,95	Метод спутниковых геодезических измерений (определений)	$M_t = \sqrt{\frac{\Delta^2}{n}}$	—
301	200485,95	320135,65	—	—	Метод спутниковых геодезических измерений (определений)	$M_t = \sqrt{\frac{\Delta^2}{n}}$	—

КАРТА-ПЛАН ТЕРРИТОРИИ

Сведения об уточняемых земельных участках, необходимые для исправления реестровых ошибок в сведениях о местоположении их границ

302	200484,04	320164,02	—	—	Метод спутниковых геодезических измерений (определений)	$M_t = \sqrt{\frac{\Delta^2}{n}}$	—
296	200471,04	320163,81	—	—	Метод спутниковых геодезических измерений (определений)	$M_t = \sqrt{\frac{\Delta^2}{n}}$	—
295	200476,43	320134,12	—	—	Метод спутниковых геодезических измерений (определений)	$M_t = \sqrt{\frac{\Delta^2}{n}}$	—
н216У	—	—	200486,60	320136,94	Метод спутниковых геодезических измерений (определений)	$M_t = \sqrt{\frac{\Delta^2}{n}}$	—

2. Сведения о частях границ уточняемого земельного участка с кадастровым номером 05:44:000034:565

Обозначение части границ		Горизонтальное проложение (S), м	Описание прохождения части границ	Сведения о согласовании местоположения границ(согласовано/спорное)
от т.	до т.			
1	2	3	4	5
н216У	н217У	27,51	—	согласовано
н217У	н218У	14,33	—	согласовано
н218У	н219У	29,34	—	согласовано
н219У	н216У	10,49	—	согласовано

3. Характеристики уточняемого земельного участка с кадастровым номером 05:44:000034:565

№ п/п	Наименование характеристик земельного участка	Значение характеристики
1	2	3
1.	Сведения об адресе земельного участка	Республика Дагестан, г. Буйнакск, ул. Казали Джанмурзаева, 30
1.1.	Сведения об ином месте нахождения земельного участка, не являющегося объектом адресации, в структурированном виде	—
1.2.	Дополнительные сведения о месте нахождения земельного участка	—
2.	Площадь земельного участка ± величина погрешности определения(вычисления) площади (**Р ± ΔР**), **м²**	351±6

КАРТА-ПЛАН ТЕРРИТОРИИ

Сведения об уточняемых земельных участках, необходимые для исправления реестровых ошибок в сведениях о местоположении их границ

1	2	3
3.	Формула, примененная для вычисления предельной погрешности определения площади земельного участка, с подставленными значениями и итоговые (вычисленные) значения (**ΔР**), м2	$\Delta P = 3{,}5 \cdot M_t \cdot \sqrt{P_{док}} = 3{,}5 \cdot 0{,}10 \cdot \sqrt{330} = 6$
4.	Площадь земельного участка согласно сведениям Единого государственного реестра недвижимости (**Ркад**), **м^2**	330
5.	Оценка расхождения **Р** и **Ркад (Р – Ркад), м^2**	21
6.	Предельный минимальный и максимальный размеры земельного участка (**Рмин и Рмакс), м^2**	—
7.	Кадастровый или иной государственный учетный номер (инвентарный) здания, сооружения, объекта незавершенного строительства, расположенного на земельном участке	—
8.	Вид (виды) разрешенного использования	Для индивидуального жилищного строительства
8.1.	Дополнительные сведения об использовании земельного участка	—
9.	Сведения о земельных участках (землях общего пользования, территории общего пользования), посредством которых обеспечивается доступ	—
10.	Иные сведения	—

4. Пояснения к сведениям об уточняемом земельном участке с кадастровым номером 05:44:000034:565 :

1.	—

1. Сведения о характерных точках границ уточняемого земельного участка с кадастровым номером 05:44:000034:566

Система координат МСК-05 **Зона №** 1

Обозначение характерных точек границ	Координаты, м				Метод определения координат	Формулы, примененные для расчета средней квадратической погрешности определения координат характерных точек границ (M_t), с подставленными в такие формулы значениями и итоговые (вычисленные) значения M_t, м	Описание закрепления точки
	содержатся в Едином государственном реестре недвижимости		определены в результате выполнения комплексных кадастровых работ				
	X	Y	X	Y			
1	2	3	4	5	6	7	8
н219У	—	—	200476,30	320134,95	Метод спутниковых геодезических измерений	$M_t = \sqrt{\frac{\Delta^2}{n}}$	—

КАРТА-ПЛАН ТЕРРИТОРИИ

Сведения об уточняемых земельных участках, необходимые для исправления реестровых ошибок в сведениях о местоположении их границ

					(определений)		
н218У	—	—	200471,04	320163,81	Метод спутниковых геодезических измерений (определений)	$M_t = \sqrt{\frac{\Delta^2}{n}}$	—
н220У	—	—	200458,21	320163,52	Метод спутниковых геодезических измерений (определений)	$M_t = \sqrt{\frac{\Delta^2}{n}}$	—
н221У	—	—	200458,16	320158,71	Метод спутниковых геодезических измерений (определений)	$M_t = \sqrt{\frac{\Delta^2}{n}}$	—
н222У	—	—	200463,16	320146,85	Метод спутниковых геодезических измерений (определений)	$M_t = \sqrt{\frac{\Delta^2}{n}}$	—
н223У	—	—	200466,61	320133,46	Метод спутниковых геодезических измерений (определений)	$M_t = \sqrt{\frac{\Delta^2}{n}}$	—
294	200466,90	320132,59	—	—	Метод спутниковых геодезических измерений (определений)	$M_t = \sqrt{\frac{\Delta^2}{n}}$	—
295	200476,43	320134,12	—	—	Метод спутниковых геодезических измерений (определений)	$M_t = \sqrt{\frac{\Delta^2}{n}}$	—
296	200471,04	320163,81	—	—	Метод спутниковых геодезических измерений (определений)	$M_t = \sqrt{\frac{\Delta^2}{n}}$	—

КАРТА-ПЛАН ТЕРРИТОРИИ

Сведения об уточняемых земельных участках, необходимые для исправления реестровых ошибок в сведениях о местоположении их границ

297	200459,26	320163,62	—	—	Метод спутниковых геодезических измерений (определений)	$M_t = \sqrt{\frac{\Delta^2}{n}}$	—
298	200459,25	320160,37	—	—	Метод спутниковых геодезических измерений (определений)	$M_t = \sqrt{\frac{\Delta^2}{n}}$	—
299	200459,93	320160,33	—	—	Метод спутниковых геодезических измерений (определений)	$M_t = \sqrt{\frac{\Delta^2}{n}}$	—
80	200463,44	320145,75	—	—	Метод спутниковых геодезических измерений (определений)	$M_t = \sqrt{\frac{\Delta^2}{n}}$	—
300	200464,15	320145,73	—	—	Метод спутниковых геодезических измерений (определений)	$M_t = \sqrt{\frac{\Delta^2}{n}}$	—
н219У	—	—	200476,30	320134,95	Метод спутниковых геодезических измерений (определений)	$M_t = \sqrt{\frac{\Delta^2}{n}}$	—

2. Сведения о частях границ уточняемого земельного участка с кадастровым номером 05:44:000034:566

Обозначение части границ		Горизонтальное проложение (S), м	Описание прохождения части границ	Сведения о согласовании местоположения границ(согласовано/спорное)
от т.	до т.			
1	2	3	4	5
н219У	н218У	29,34	—	согласовано
н218У	н220У	12,83	—	согласовано
н220У	н221У	4,81	—	согласовано
н221У	н222У	12,87	—	согласовано
н222У	н223У	13,83	—	согласовано

КАРТА-ПЛАН ТЕРРИТОРИИ

Сведения об уточняемых земельных участках, необходимые для исправления реестровых ошибок в сведениях о местоположении их границ

н223У	н219У	9,80	—	согласовано

3. Характеристики уточняемого земельного участка с кадастровым номером 05:44:000034:566

№ п/п	Наименование характеристик земельного участка	Значение характеристики
1	2	3
1.	Сведения об адресе земельного участка	Республика Дагестан, г. Буйнакск, ул. Казали Джанмурзаева, 32
1.1.	Сведения об ином месте нахождения земельного участка, не являющегося объектом адресации, в структурированном виде	—
1.2.	Дополнительные сведения о месте нахождения земельного участка	—
2.	Площадь земельного участка ± величина погрешности определения(вычисления) площади (**Р ± ΔР**), **м²**	346±6
3.	Формула, примененная для вычисления предельной погрешности определения площади земельного участка, с подставленными значениями и итоговые (вычисленные) значения (**ΔР**), м2	$\Delta P = 3,5 \cdot M_t \cdot \sqrt{P_{док}} = 3,5 \cdot 0,10 \cdot \sqrt{330} = 6$
4.	Площадь земельного участка согласно сведениям Единого государственного реестра недвижимости (**Ркад**), **м²**	330
5.	Оценка расхождения **Р** и **Ркад (Р – Ркад), м²**	16
6.	Предельный минимальный и максимальный размеры земельного участка (**Рмин и Рмакс), м²**	—
7.	Кадастровый или иной государственный учетный номер (инвентарный) здания, сооружения, объекта незавершенного строительства, расположенного на земельном участке	05:44:000034:567
8.	Вид (виды) разрешенного использования	Для индивидуального жилищного строительства
8.1.	Дополнительные сведения об использовании земельного участка	—
9.	Сведения о земельных участках (землях общего пользования, территории общего пользования), посредством которых обеспечивается доступ	—
10.	Иные сведения	—

4. Пояснения к сведениям об уточняемом земельном участке с кадастровым номером 05:44:000034:566 :

1.	—

1. Сведения о характерных точках границ уточняемого земельного участка с кадастровым номером 05:44:000034:570

Система координат МСК-05 **Зона №** 1

КАРТА-ПЛАН ТЕРРИТОРИИ

Сведения об уточняемых земельных участках, необходимые для исправления реестровых ошибок в сведениях о местоположении их границ

Обозначение характерных точек границ	Координаты, м				Метод определения координат	Формулы, примененные для расчета средней квадратической погрешности определения координат характерных точек границ (M_t), с подставленными в такие формулы значениями и итоговые (вычисленные) значения M_t, м	Описание закрепления точки
	содержатся в Едином государственном реестре недвижимости		определены в результате выполнения комплексных кадастровых работ				
	X	Y	X	Y			
1	2	3	4	5	6	7	8
н231У	—	—	200449,65	320087,42	Метод спутниковых геодезических измерений (определений)	$M_t = \sqrt{\frac{\Delta^2}{n}}$	—
н232У	—	—	200456,29	320088,09	Метод спутниковых геодезических измерений (определений)	$M_t = \sqrt{\frac{\Delta^2}{n}}$	—
н233У	—	—	200486,67	320092,13	Метод спутниковых геодезических измерений (определений)	$M_t = \sqrt{\frac{\Delta^2}{n}}$	—
н226У	—	—	200485,01	320107,21	Метод спутниковых геодезических измерений (определений)	$M_t = \sqrt{\frac{\Delta^2}{n}}$	—
н230У	—	—	200447,74	320104,32	Метод спутниковых геодезических измерений (определений)	$M_t = \sqrt{\frac{\Delta^2}{n}}$	—
453	200475,15	320090,73	—	—	Метод спутниковых геодезических измерений (определений)	$M_t = \sqrt{\frac{\Delta^2}{n}}$	—

КАРТА-ПЛАН ТЕРРИТОРИИ

Сведения об уточняемых земельных участках, необходимые для исправления реестровых ошибок в сведениях о местоположении их границ

454	200486,67	320092,13	—	—	Метод спутниковых геодезических измерений (определений)	$M_t = \sqrt{\frac{\Delta^2}{n}}$	—
455	200485,01	320107,21	—	—	Метод спутниковых геодезических измерений (определений)	$M_t = \sqrt{\frac{\Delta^2}{n}}$	—
456	200471,61	320106,09	—	—	Метод спутниковых геодезических измерений (определений)	$M_t = \sqrt{\frac{\Delta^2}{n}}$	—
457	200462,46	320105,47	—	—	Метод спутниковых геодезических измерений (определений)	$M_t = \sqrt{\frac{\Delta^2}{n}}$	—
133	200447,74	320104,32	—	—	Метод спутниковых геодезических измерений (определений)	$M_t = \sqrt{\frac{\Delta^2}{n}}$	—
134	200449,73	320087,44	—	—	Метод спутниковых геодезических измерений (определений)	$M_t = \sqrt{\frac{\Delta^2}{n}}$	—
н231У	—	—	200449,65	320087,42	Метод спутниковых геодезических измерений (определений)	$M_t = \sqrt{\frac{\Delta^2}{n}}$	—

2. Сведения о частях границ уточняемого земельного участка с кадастровым номером 05:44:000034:570

Обозначение части границ		Горизонтальное проложение (S), м	Описание прохождения части границ	Сведения о согласовании местоположения границ(согласовано/спорное)
от т.	до т.			
1	2	3	4	5
н231У	н232У	6,67	—	согласовано

КАРТА-ПЛАН ТЕРРИТОРИИ

Сведения об уточняемых земельных участках, необходимые для исправления реестровых ошибок в сведениях о местоположении их границ

н232У	н233У	30,65	—	согласовано
н233У	н226У	15,17	—	согласовано
н226У	н230У	37,38	—	согласовано
н230У	н231У	17,01	—	согласовано

3. Характеристики уточняемого земельного участка с кадастровым номером 05:44:000034:570

№ п/п	Наименование характеристик земельного участка	Значение характеристики
1	2	3
1.	Сведения об адресе земельного участка	Республика Дагестан, г Буйнакск, ул Казали Джанмурзаева, 1 а (уникальный номер в ГАР: 6e25e6b3-990a-4c0a-81dc-396e1c698e5f)
1.1.	Сведения об ином месте нахождения земельного участка, не являющегося объектом адресации, в структурированном виде	—
1.2.	Дополнительные сведения о месте нахождения земельного участка	—
2.	Площадь земельного участка ± величина погрешности определения(вычисления) площади (**Р ± ΔР**), **м^2**	604±9
3.	Формула, примененная для вычисления предельной погрешности определения площади земельного участка, с подставленными значениями и итоговые (вычисленные) значения (**ΔР**), м2	$\Delta P = 3{,}5 \cdot M_t \cdot \sqrt{P_{док}} = 3{,}5 \cdot 0{,}10 \cdot \sqrt{598} = 9$
4.	Площадь земельного участка согласно сведениям Единого государственного реестра недвижимости (**Ркад**), **м^2**	598
5.	Оценка расхождения **Р** и **Ркад (Р – Ркад), м^2**	6
6.	Предельный минимальный и максимальный размеры земельного участка (**Рмин и Рмакс), м^2**	—
7.	Кадастровый или иной государственный учетный номер (инвентарный) здания, сооружения, объекта незавершенного строительства, расположенного на земельном участке	—
8.	Вид (виды) разрешенного использования	Для индивидуального жилищного строительства
8.1.	Дополнительные сведения об использовании земельного участка	—
9.	Сведения о земельных участках (землях общего пользования, территории общего пользования), посредством которых обеспечивается доступ	—
10.	Иные сведения	—

4. Пояснения к сведениям об уточняемом земельном участке с кадастровым номером 05:44:000034:570 :

1.	—

Лист №

КАРТА-ПЛАН ТЕРРИТОРИИ

Сведения об уточняемых земельных участках, необходимые для исправления реестровых ошибок в сведениях о местоположении их границ

1. Сведения о характерных точках границ уточняемого земельного участка с кадастровым номером 05:44:000034:577

Система координат МСК-05 **Зона № 1**

Обозначение характерных точек границ	Координаты, м				Метод определения координат	Формулы, примененные для расчета средней квадратической погрешности определения координат характерных точек границ (M_t), с подставленными в такие формулы значениями и итоговые (вычисленные) значения M_t, м	Описание закрепления точки
	содержатся в Едином государственном реестре недвижимости		определены в результате выполнения комплексных кадастровых работ				
	X	Y	X	Y			
1	2	3	4	5	6	7	8
н461У	—	—	201069,38	320065,64	Метод спутниковых геодезических измерений (определений)	$M_t = \sqrt{\frac{\Delta^2}{n}}$	—
н462У	—	—	201069,88	320070,61	Метод спутниковых геодезических измерений (определений)	$M_t = \sqrt{\frac{\Delta^2}{n}}$	—
н463У	—	—	201049,93	320072,46	Метод спутниковых геодезических измерений (определений)	$M_t = \sqrt{\frac{\Delta^2}{n}}$	—
н454У	—	—	201049,45	320067,49	Метод спутниковых геодезических измерений (определений)	$M_t = \sqrt{\frac{\Delta^2}{n}}$	—
242	201074,26	320065,19	—	—	Метод спутниковых геодезических измерений (определений)	$M_t = \sqrt{\frac{\Delta^2}{n}}$	—
307	201074,76	320070,16	—	—	Метод спутниковых геодезических измерений	$M_t = \sqrt{\frac{\Delta^2}{n}}$	—

КАРТА-ПЛАН ТЕРРИТОРИИ

Сведения об уточняемых земельных участках, необходимые для исправления реестровых ошибок в сведениях о местоположении их границ

					(определений)		
308	201054,81	320072,01	—	—	Метод спутниковых геодезических измерений (определений)	$M_t = \sqrt{\frac{\Delta^2}{n}}$	—
226	201054,33	320067,04	—	—	Метод спутниковых геодезических измерений (определений)	$M_t = \sqrt{\frac{\Delta^2}{n}}$	—
н461У	—	—	201069,38	320065,64	Метод спутниковых геодезических измерений (определений)	$M_t = \sqrt{\frac{\Delta^2}{n}}$	—

2. Сведения о частях границ уточняемого земельного участка с кадастровым номером 05:44:000034:577

Обозначение части границ		Горизонтальное проложение (S), м	Описание прохождения части границ	Сведения о согласовании местоположения границ(согласовано/спорное)
от т.	до т.			
1	2	3	4	5
н461У	н462У	5,00	—	согласовано
н462У	н463У	20,04	—	согласовано
н463У	н454У	4,99	—	согласовано
н454У	н461У	20,02	—	согласовано

3. Характеристики уточняемого земельного участка с кадастровым номером 05:44:000034:577

№ п/п	Наименование характеристик земельного участка	Значение характеристики
1	2	3
1.	Сведения об адресе земельного участка	Республика Дагестан, г Буйнакск, ул Имама Газимагомеда, 1"а"/2 (уникальный номер в ГАР: 5b9e8b4b-04c8-4737-9279-7d4716bb1218)
1.1.	Сведения об ином месте нахождения земельного участка, не являющегося объектом адресации, в структурированном виде	—
1.2.	Дополнительные сведения о месте нахождения земельного участка	—
2.	Площадь земельного участка ± величина погрешности определения(вычисления) площади (**Р ± ΔР**), **м^2**	100±4
3.	Формула, примененная для вычисления предельной погрешности определения площади земельного участка, с подставленными значениями	$\Delta P = 3,5 \cdot M_t \cdot \sqrt{P_{док}} = 3,5 \cdot 0,10 \cdot \sqrt{100} = 4$

КАРТА-ПЛАН ТЕРРИТОРИИ

Сведения об уточняемых земельных участках, необходимые для исправления реестровых ошибок в сведениях о местоположении их границ

1	2	3
	и итоговые (вычисленные) значения (**ΔР**), м2	
4.	Площадь земельного участка согласно сведениям Единого государственного реестра недвижимости (**Ркад**), **м²**	100
5.	Оценка расхождения **Р** и **Ркад (Р – Ркад), м²**	0
6.	Предельный минимальный и максимальный размеры земельного участка (**Рмин и Рмакс), м²**	—
7.	Кадастровый или иной государственный учетный номер (инвентарный) здания, сооружения, объекта незавершенного строительства, расположенного на земельном участке	05:44:000034:526, 05:44:000034:637
8.	Вид (виды) разрешенного использования	объекты придорожного сервиса
8.1.	Дополнительные сведения об использовании земельного участка	—
9.	Сведения о земельных участках (землях общего пользования, территории общего пользования), посредством которых обеспечивается доступ	—
10.	Иные сведения	—

4. Пояснения к сведениям об уточняемом земельном участке с кадастровым номером 05:44:000034:577 :

1.	—

1. Сведения о характерных точках границ уточняемого земельного участка с кадастровым номером 05:44:000034:578

Система координат МСК-05 **Зона № 1**

Обозначение характерных точек границ	Координаты, м				Метод определения координат	Формулы, примененные для расчета средней квадратической погрешности определения координат характерных точек границ (M_t), с подставленными в такие формулы значениями и итоговые (вычисленные) значения M_t, м	Описание закрепления точки
	содержатся в Едином государственном реестре недвижимости		определены в результате выполнения комплексных кадастровых работ				
	X	Y	X	Y			
1	2	3	4	5	6	7	8
н462У	—	—	201069,88	320070,61	Метод спутниковых геодезических измерений (определений)	$M_t = \sqrt{\frac{\Delta^2}{n}}$	—

КАРТА-ПЛАН ТЕРРИТОРИИ

Сведения об уточняемых земельных участках, необходимые для исправления реестровых ошибок в сведениях о местоположении их границ

н464У	—	—	201070,38	320075,56	Метод спутниковых геодезических измерений (определений)	$M_t = \sqrt{\frac{\Delta^2}{n}}$	—
н465У	—	—	201050,40	320077,42	Метод спутниковых геодезических измерений (определений)	$M_t = \sqrt{\frac{\Delta^2}{n}}$	—
н463У	—	—	201049,93	320072,46	Метод спутниковых геодезических измерений (определений)	$M_t = \sqrt{\frac{\Delta^2}{n}}$	—
307	201074,76	320070,16	—	—	Метод спутниковых геодезических измерений (определений)	$M_t = \sqrt{\frac{\Delta^2}{n}}$	—
309	201075,26	320075,11	—	—	Метод спутниковых геодезических измерений (определений)	$M_t = \sqrt{\frac{\Delta^2}{n}}$	—
310	201055,28	320076,97	—	—	Метод спутниковых геодезических измерений (определений)	$M_t = \sqrt{\frac{\Delta^2}{n}}$	—
308	201054,81	320072,01	—	—	Метод спутниковых геодезических измерений (определений)	$M_t = \sqrt{\frac{\Delta^2}{n}}$	—
н462У	—	—	201069,88	320070,61	Метод спутниковых геодезических измерений (определений)	$M_t = \sqrt{\frac{\Delta^2}{n}}$	—

КАРТА-ПЛАН ТЕРРИТОРИИ

Сведения об уточняемых земельных участках, необходимые для исправления реестровых ошибок в сведениях о местоположении их границ

2. Сведения о частях границ уточняемого земельного участка с кадастровым номером 05:44:000034:578

Обозначение части границ		Горизонтальное проложение (S), м	Описание прохождения части границ	Сведения о согласовании местоположения границ(согласовано/спорное)
от т.	до т.			
1	2	3	4	5
н462У	н464У	4,98	—	согласовано
н464У	н465У	20,07	—	согласовано
н465У	н463У	4,98	—	согласовано
н463У	н462У	20,04	—	согласовано

3. Характеристики уточняемого земельного участка с кадастровым номером 05:44:000034:578

№ п/п	Наименование характеристик земельного участка	Значение характеристики
1	2	3
1.	Сведения об адресе земельного участка	Республика Дагестан, г Буйнакск, ул Имама Газимагомеда, 1"а"/2
1.1.	Сведения об ином месте нахождения земельного участка, не являющегося объектом адресации, в структурированном виде	—
1.2.	Дополнительные сведения о месте нахождения земельного участка	—
2.	Площадь земельного участка ± величина погрешности определения(вычисления) площади (**Р ± ΔР**), **м^2**	100±4
3.	Формула, примененная для вычисления предельной погрешности определения площади земельного участка, с подставленными значениями и итоговые (вычисленные) значения (**ΔР**), м2	$\Delta P = 3{,}5 \cdot M_t \cdot \sqrt{P_{док}} = 3{,}5 \cdot 0{,}10 \cdot \sqrt{100} = 4$
4.	Площадь земельного участка согласно сведениям Единого государственного реестра недвижимости (**Ркад**), **м^2**	100
5.	Оценка расхождения **Р** и **Ркад (Р – Ркад), м^2**	0
6.	Предельный минимальный и максимальный размеры земельного участка (**Рмин и Рмакс), м^2**	—
7.	Кадастровый или иной государственный учетный номер (инвентарный) здания, сооружения, объекта незавершенного строительства, расположенного на земельном участке	05:44:000034:637
8.	Вид (виды) разрешенного использования	объекты придорожного сервиса
8.1.	Дополнительные сведения об использовании земельного участка	—
9.	Сведения о земельных участках (землях общего пользования, территории общего пользования), посредством которых обеспечивается доступ	—

КАРТА-ПЛАН ТЕРРИТОРИИ

Сведения об уточняемых земельных участках, необходимые для исправления реестровых ошибок в сведениях о местоположении их границ

1	2	3
10.	Иные сведения	—

4. Пояснения к сведениям об уточняемом земельном участке с кадастровым номером 05:44:000034:578 :

1.	—

1. Сведения о характерных точках границ уточняемого земельного участка с кадастровым номером 05:44:000034:579

Система координат МСК-05 **Зона № 1**

Обозначение характерных точек границ	Координаты, м				Метод определения координат	Формулы, примененные для расчета средней квадратической погрешности определения координат характерных точек границ (M_t), с подставленными в такие формулы значениями и итоговые (вычисленные) значения M_t, м	Описание закрепления точки
	содержатся в Едином государственном реестре недвижимости		определены в результате выполнения комплексных кадастровых работ				
	X	Y	X	Y			
1	2	3	4	5	6	7	8
н464У	—	—	201070,38	320075,56	Метод спутниковых геодезических измерений (определений)	$M_t = \sqrt{\frac{\Delta^2}{n}}$	—
н466У	—	—	201070,60	320077,78	Метод спутниковых геодезических измерений (определений)	$M_t = \sqrt{\frac{\Delta^2}{n}}$	—
н467У	—	—	201070,20	320080,63	Метод спутниковых геодезических измерений (определений)	$M_t = \sqrt{\frac{\Delta^2}{n}}$	—
н468У	—	—	201055,76	320081,97	Метод спутниковых геодезических измерений (определений)	$M_t = \sqrt{\frac{\Delta^2}{n}}$	—

КАРТА-ПЛАН ТЕРРИТОРИИ

Сведения об уточняемых земельных участках, необходимые для исправления реестровых ошибок в сведениях о местоположении их границ

н469У	—	—	201051,75	320082,34	Метод спутниковых геодезических измерений (определений)	$M_t = \sqrt{\frac{\Delta^2}{n}}$	—
н455У	—	—	201050,88	320082,42	Метод спутниковых геодезических измерений (определений)	$M_t = \sqrt{\frac{\Delta^2}{n}}$	—
н465У	—	—	201050,40	320077,42	Метод спутниковых геодезических измерений (определений)	$M_t = \sqrt{\frac{\Delta^2}{n}}$	—
309	201075,26	320075,11	—	—	Метод спутниковых геодезических измерений (определений)	$M_t = \sqrt{\frac{\Delta^2}{n}}$	—
311	201075,48	320077,33	—	—	Метод спутниковых геодезических измерений (определений)	$M_t = \sqrt{\frac{\Delta^2}{n}}$	—
234	201075,08	320080,18	—	—	Метод спутниковых геодезических измерений (определений)	$M_t = \sqrt{\frac{\Delta^2}{n}}$	—
227	201055,76	320081,97	—	—	Метод спутниковых геодезических измерений (определений)	$M_t = \sqrt{\frac{\Delta^2}{n}}$	—
310	201055,28	320076,97	—	—	Метод спутниковых геодезических измерений (определений)	$M_t = \sqrt{\frac{\Delta^2}{n}}$	—
н464У	—	—	201070,38	320075,56	Метод спутниковых геодезических	$M_t = \sqrt{\frac{\Delta^2}{n}}$	—

КАРТА-ПЛАН ТЕРРИТОРИИ

Сведения об уточняемых земельных участках, необходимые для исправления реестровых ошибок в сведениях о местоположении их границ

					измерений (определений)		

2. Сведения о частях границ уточняемого земельного участка с кадастровым номером 05:44:000034:579

Обозначение части границ		Горизонтальное проложение (S), м	Описание прохождения части границ	Сведения о согласовании местоположения границ(согласовано/спорное)
от т.	до т.			
1	2	3	4	5
н464У	н466У	2,23	—	согласовано
н466У	н467У	2,88	—	согласовано
н467У	н468У	14,50	—	согласовано
н468У	н469У	4,03	—	согласовано
н469У	н455У	0,87	—	согласовано
н455У	н465У	5,02	—	согласовано
н465У	н464У	20,07	—	согласовано

3. Характеристики уточняемого земельного участка с кадастровым номером 05:44:000034:579

№ п/п	Наименование характеристик земельного участка	Значение характеристики
1	2	3
1.	Сведения об адресе земельного участка	Республика Дагестан, г Буйнакск, ул Имама Газимагомеда, 1"а"/2 (уникальный номер в ГАР: 5b9e8b4b-04c8-4737-9279-7d4716bb1218)
1.1.	Сведения об ином месте нахождения земельного участка, не являющегося объектом адресации, в структурированном виде	—
1.2.	Дополнительные сведения о месте нахождения земельного участка	—
2.	Площадь земельного участка ± величина погрешности определения(вычисления) площади (**Р ± ΔР**), **м^2**	100±4
3.	Формула, примененная для вычисления предельной погрешности определения площади земельного участка, с подставленными значениями и итоговые (вычисленные) значения (**ΔР**), м2	$\Delta P = 3,5 \cdot M_t \cdot \sqrt{P_{док}} = 3,5 \cdot 0,10 \cdot \sqrt{100} = 4$
4.	Площадь земельного участка согласно сведениям Единого государственного реестра недвижимости (**Ркад**), **м^2**	100
5.	Оценка расхождения **Р** и **Ркад (Р – Ркад), м^2**	0
6.	Предельный минимальный и максимальный размеры земельного участка (**Рмин и Рмакс), м^2**	—
7.	Кадастровый или иной государственный учетный номер (инвентарный)	05:44:000034:637

КАРТА-ПЛАН ТЕРРИТОРИИ

Сведения об уточняемых земельных участках, необходимые для исправления реестровых ошибок в сведениях о местоположении их границ

1	2	3
	здания, сооружения, объекта незавершенного строительства, расположенного на земельном участке	
8.	Вид (виды) разрешенного использования	объекты придорожного сервиса
8.1.	Дополнительные сведения об использовании земельного участка	—
9.	Сведения о земельных участках (землях общего пользования, территории общего пользования), посредством которых обеспечивается доступ	—
10.	Иные сведения	—

4. Пояснения к сведениям об уточняемом земельном участке с кадастровым номером 05:44:000034:579 :

1.	—

1. Сведения о характерных точках границ уточняемого земельного участка с кадастровым номером 05:44:000034:590

Система координат МСК-05 **Зона №** 1

Обозначение характерных точек границ	Координаты, м				Метод определения координат	Формулы, примененные для расчета средней квадратической погрешности определения координат характерных точек границ (M_t), с подставленными в такие формулы значениями и итоговые (вычисленные) значения M_t, м	Описание закрепления точки
	содержатся в Едином государственном реестре недвижимости		определены в результате выполнения комплексных кадастровых работ				
	X	Y	X	Y			
1	2	3	4	5	6	7	8
н195У	—	—	200527,37	320049,35	Метод спутниковых геодезических измерений (определений)	$M_t = \sqrt{\frac{\Delta^2}{n}}$	—
н200У	—	—	200532,80	320050,07	Метод спутниковых геодезических измерений (определений)	$M_t = \sqrt{\frac{\Delta^2}{n}}$	—
н201У	—	—	200530,70	320064,61	Метод спутниковых геодезических измерений (определений)	$M_t = \sqrt{\frac{\Delta^2}{n}}$	—

КАРТА-ПЛАН ТЕРРИТОРИИ

Сведения об уточняемых земельных участках, необходимые для исправления реестровых ошибок в сведениях о местоположении их границ

н202У	—	—	200504,57	320061,48	Метод спутниковых геодезических измерений (определений)	$M_t = \sqrt{\frac{\Delta^2}{n}}$	—
н196У	—	—	200506,62	320046,44	Метод спутниковых геодезических измерений (определений)	$M_t = \sqrt{\frac{\Delta^2}{n}}$	—
275	200527,64	320048,56	—	—	Метод спутниковых геодезических измерений (определений)	$M_t = \sqrt{\frac{\Delta^2}{n}}$	—
256	200533,73	320049,45	—	—	Метод спутниковых геодезических измерений (определений)	$M_t = \sqrt{\frac{\Delta^2}{n}}$	—
255	200531,92	320064,07	—	—	Метод спутниковых геодезических измерений (определений)	$M_t = \sqrt{\frac{\Delta^2}{n}}$	—
312	200506,00	320060,56	—	—	Метод спутниковых геодезических измерений (определений)	$M_t = \sqrt{\frac{\Delta^2}{n}}$	—
281	200507,29	320045,59	—	—	Метод спутниковых геодезических измерений (определений)	$M_t = \sqrt{\frac{\Delta^2}{n}}$	—
280	200521,18	320047,62	—	—	Метод спутниковых геодезических измерений (определений)	$M_t = \sqrt{\frac{\Delta^2}{n}}$	—
н195У	—	—	200527,37	320049,35	Метод спутниковых геодезических	$M_t = \sqrt{\frac{\Delta^2}{n}}$	—

КАРТА-ПЛАН ТЕРРИТОРИИ

Сведения об уточняемых земельных участках, необходимые для исправления реестровых ошибок в сведениях о местоположении их границ

					измерений (определений)		

2. Сведения о частях границ уточняемого земельного участка с кадастровым номером 05:44:000034:590

Обозначение части границ		Горизонтальное проложение (S), м	Описание прохождения части границ	Сведения о согласовании местоположения границ(согласовано/спорное)
от т.	до т.			
1	2	3	4	5
н195У	н200У	5,48	—	согласовано
н200У	н201У	14,69	—	согласовано
н201У	н202У	26,32	—	согласовано
н202У	н196У	15,18	—	согласовано
н196У	н195У	20,95	—	согласовано

3. Характеристики уточняемого земельного участка с кадастровым номером 05:44:000034:590

№ п/п	Наименование характеристик земельного участка	Значение характеристики
1	2	3
1.	Сведения об адресе земельного участка	Республика Дагестан, г. Буйнакск, ул. Казали Джанмурзаева 29 (уникальный номер в ГАР: 6e25e6b3-990a-4c0a-81dc-396e1c698e5f)
1.1.	Сведения об ином месте нахождения земельного участка, не являющегося объектом адресации, в структурированном виде	—
1.2.	Дополнительные сведения о месте нахождения земельного участка	—
2.	Площадь земельного участка ± величина погрешности определения(вычисления) площади (**Р ± ΔР**), **м^2**	394±7
3.	Формула, примененная для вычисления предельной погрешности определения площади земельного участка, с подставленными значениями и итоговые (вычисленные) значения (**ΔР**), м2	$\Delta P = 3{,}5 \cdot M_t \cdot \sqrt{P_{док}} = 3{,}5 \cdot 0{,}10 \cdot \sqrt{393} = 7$
4.	Площадь земельного участка согласно сведениям Единого государственного реестра недвижимости (**Ркад**), **м^2**	393
5.	Оценка расхождения **Р** и **Ркад (Р – Ркад), м^2**	1
6.	Предельный минимальный и максимальный размеры земельного участка (**Рмин и Рмакс), м^2**	—
7.	Кадастровый или иной государственный учетный номер (инвентарный) здания, сооружения, объекта незавершенного строительства, расположенного на земельном участке	—

КАРТА-ПЛАН ТЕРРИТОРИИ

Сведения об уточняемых земельных участках, необходимые для исправления реестровых ошибок в сведениях о местоположении их границ

1	2	3
8.	Вид (виды) разрешенного использования	для индивидуального жилищного строительства
8.1.	Дополнительные сведения об использовании земельного участка	—
9.	Сведения о земельных участках (землях общего пользования, территории общего пользования), посредством которых обеспечивается доступ	—
10.	Иные сведения	—

4. Пояснения к сведениям об уточняемом земельном участке с кадастровым номером 05:44:000034:590 :

1.	—

1. Сведения о характерных точках границ уточняемого земельного участка с кадастровым номером 05:44:000034:629

Система координат МСК-05 **Зона №** 1

Обозначение характерных точек границ	Координаты, м				Метод определения координат	Формулы, примененные для расчета средней квадратической погрешности определения координат характерных точек границ (M_t), с подставленными в такие формулы значениями и итоговые (вычисленные) значения M_t, м	Описание закрепления точки
	содержатся в Едином государственном реестре недвижимости		определены в результате выполнения комплексных кадастровых работ				
	X	Y	X	Y			
1	2	3	4	5	6	7	8
н70У	—	—	200875,61	319865,59	Метод спутниковых геодезических измерений (определений)	$M_t = \sqrt{\frac{\Delta^2}{n}}$	—
н69У	—	—	200874,78	319882,77	Метод спутниковых геодезических измерений (определений)	$M_t = \sqrt{\frac{\Delta^2}{n}}$	—
н73У	—	—	200881,03	319883,99	Метод спутниковых геодезических измерений (определений)	$M_t = \sqrt{\frac{\Delta^2}{n}}$	—

КАРТА-ПЛАН ТЕРРИТОРИИ

Сведения об уточняемых земельных участках, необходимые для исправления реестровых ошибок в сведениях о местоположении их границ

н72У	—	—	200879,35	319897,06	Метод спутниковых геодезических измерений (определений)	$M_t = \sqrt{\frac{\Delta^2}{n}}$	—
н74У	—	—	200884,47	319896,72	Метод спутниковых геодезических измерений (определений)	$M_t = \sqrt{\frac{\Delta^2}{n}}$	—
н75У	—	—	200885,30	319903,63	Метод спутниковых геодезических измерений (определений)	$M_t = \sqrt{\frac{\Delta^2}{n}}$	—
н76У	—	—	200877,59	319905,00	Метод спутниковых геодезических измерений (определений)	$M_t = \sqrt{\frac{\Delta^2}{n}}$	—
н77У	—	—	200847,23	319909,65	Метод спутниковых геодезических измерений (определений)	$M_t = \sqrt{\frac{\Delta^2}{n}}$	—
н78У	—	—	200849,55	319862,41	Метод спутниковых геодезических измерений (определений)	$M_t = \sqrt{\frac{\Delta^2}{n}}$	—
313	200849,55	319862,41	—	—	Метод спутниковых геодезических измерений (определений)	$M_t = \sqrt{\frac{\Delta^2}{n}}$	—
314	200875,61	319865,59	—	—	Метод спутниковых геодезических измерений (определений)	$M_t = \sqrt{\frac{\Delta^2}{n}}$	—
315	200874,78	319882,77	—	—	Метод спутниковых геодезических	$M_t = \sqrt{\frac{\Delta^2}{n}}$	—

КАРТА-ПЛАН ТЕРРИТОРИИ

Сведения об уточняемых земельных участках, необходимые для исправления реестровых ошибок в сведениях о местоположении их границ

					измерений (определений)		
209	200881,03	319883,99	—	—	Метод спутниковых геодезических измерений (определений)	$M_t = \sqrt{\frac{\Delta^2}{n}}$	—
208	200879,35	319897,06	—	—	Метод спутниковых геодезических измерений (определений)	$M_t = \sqrt{\frac{\Delta^2}{n}}$	—
316	200884,47	319896,72	—	—	Метод спутниковых геодезических измерений (определений)	$M_t = \sqrt{\frac{\Delta^2}{n}}$	—
317	200885,30	319903,63	—	—	Метод спутниковых геодезических измерений (определений)	$M_t = \sqrt{\frac{\Delta^2}{n}}$	—
318	200877,59	319905,00	—	—	Метод спутниковых геодезических измерений (определений)	$M_t = \sqrt{\frac{\Delta^2}{n}}$	—
319	200847,23	319909,65	—	—	Метод спутниковых геодезических измерений (определений)	$M_t = \sqrt{\frac{\Delta^2}{n}}$	—
н70У	—	—	200875,61	319865,59	Метод спутниковых геодезических измерений (определений)	$M_t = \sqrt{\frac{\Delta^2}{n}}$	—

2. Сведения о частях границ уточняемого земельного участка с кадастровым номером 05:44:000034:629

Обозначение части границ		Горизонтальное проложение (S), м	Описание прохождения части границ	Сведения о согласовании местоположения границ(согласовано/спорное)
от т.	до т.			

КАРТА-ПЛАН ТЕРРИТОРИИ

Сведения об уточняемых земельных участках, необходимые для исправления реестровых ошибок в сведениях о местоположении их границ

1	2	3	4	5
н70У	н69У	17,20	—	согласовано
н69У	н73У	6,37	—	согласовано
н73У	н72У	13,18	—	согласовано
н72У	н74У	5,13	—	согласовано
н74У	н75У	6,96	—	согласовано
н75У	н76У	7,83	—	согласовано
н76У	н77У	30,71	—	согласовано
н77У	н78У	47,30	—	согласовано
н78У	н70У	26,25	—	согласовано

3. Характеристики уточняемого земельного участка с кадастровым номером 05:44:000034:629

№ п/п	Наименование характеристик земельного участка	Значение характеристики
1	2	3
1.	Сведения об адресе земельного участка	—
1.1.	Сведения об ином месте нахождения земельного участка, не являющегося объектом адресации, в структурированном виде	Республика Дагестан, г. Буйнакск, ул. Советская
1.2.	Дополнительные сведения о месте нахождения земельного участка	—
2.	Площадь земельного участка ± величина погрешности определения(вычисления) площади (**Р ± ΔР**), **м^2**	1309±13
3.	Формула, примененная для вычисления предельной погрешности определения площади земельного участка, с подставленными значениями и итоговые (вычисленные) значения (**ΔР**), м2	$\Delta P = 3{,}5 \cdot M_t \cdot \sqrt{P_{док}} = 3{,}5 \cdot 0{,}10 \cdot \sqrt{1309} = 13$
4.	Площадь земельного участка согласно сведениям Единого государственного реестра недвижимости (**Ркад**), **м^2**	1309
5.	Оценка расхождения **Р** и **Ркад (Р – Ркад), м^2**	0
6.	Предельный минимальный и максимальный размеры земельного участка (**Рмин и Рмакс), м^2**	—
7.	Кадастровый или иной государственный учетный номер (инвентарный) здания, сооружения, объекта незавершенного строительства, расположенного на земельном участке	05:44:000034:580
8.	Вид (виды) разрешенного использования	Для эксплуатации и обслуживания зданий и проведения учебных процессов
8.1.	Дополнительные сведения об использовании земельного участка	—

КАРТА-ПЛАН ТЕРРИТОРИИ

Сведения об уточняемых земельных участках, необходимые для исправления реестровых ошибок в сведениях о местоположении их границ

1	2	3
9.	Сведения о земельных участках (землях общего пользования, территории общего пользования), посредством которых обеспечивается доступ	—
10.	Иные сведения	—

4. Пояснения к сведениям об уточняемом земельном участке с кадастровым номером 05:44:000034:629 :

1.	—

1. Сведения о характерных точках границ уточняемого земельного участка с кадастровым номером 05:44:000034:630

Система координат МСК-05 **Зона №** 1

Обозначение характерных точек границ	Координаты, м				Метод определения координат	Формулы, примененные для расчета средней квадратической погрешности определения координат характерных точек границ (M_t), с подставленными в такие формулы значениями и итоговые (вычисленные) значения M_t, м	Описание закрепления точки
	содержатся в Едином государственном реестре недвижимости		определены в результате выполнения комплексных кадастровых работ				
	X	Y	X	Y			
1	2	3	4	5	6	7	8
н75У	—	—	200885,30	319903,63	Метод спутниковых геодезических измерений (определений)	$M_t = \sqrt{\frac{\Delta^2}{n}}$	—
н84У	—	—	200890,21	319939,33	Метод спутниковых геодезических измерений (определений)	$M_t = \sqrt{\frac{\Delta^2}{n}}$	—
н85У	—	—	200888,96	319944,57	Метод спутниковых геодезических измерений (определений)	$M_t = \sqrt{\frac{\Delta^2}{n}}$	—
н86У	—	—	200885,16	319949,38	Метод спутниковых геодезических измерений (определений)	$M_t = \sqrt{\frac{\Delta^2}{n}}$	—

КАРТА-ПЛАН ТЕРРИТОРИИ

Сведения об уточняемых земельных участках, необходимые для исправления реестровых ошибок в сведениях о местоположении их границ

н87У	—	—	200879,97	319951,98	Метод спутниковых геодезических измерений (определений)	$M_t = \sqrt{\frac{\Delta^2}{n}}$	—
н88У	—	—	200872,19	319954,75	Метод спутниковых геодезических измерений (определений)	$M_t = \sqrt{\frac{\Delta^2}{n}}$	—
н89У	—	—	200863,02	319957,07	Метод спутниковых геодезических измерений (определений)	$M_t = \sqrt{\frac{\Delta^2}{n}}$	—
н90У	—	—	200852,84	319958,18	Метод спутниковых геодезических измерений (определений)	$M_t = \sqrt{\frac{\Delta^2}{n}}$	—
н91У	—	—	200843,58	319958,37	Метод спутниковых геодезических измерений (определений)	$M_t = \sqrt{\frac{\Delta^2}{n}}$	—
н92У	—	—	200838,30	319959,57	Метод спутниковых геодезических измерений (определений)	$M_t = \sqrt{\frac{\Delta^2}{n}}$	—
н93У	—	—	200825,56	319962,95	Метод спутниковых геодезических измерений (определений)	$M_t = \sqrt{\frac{\Delta^2}{n}}$	—
н94У	—	—	200815,65	319966,89	Метод спутниковых геодезических измерений (определений)	$M_t = \sqrt{\frac{\Delta^2}{n}}$	—
н79У	—	—	200809,08	319911,18	Метод спутниковых геодезических	$M_t = \sqrt{\frac{\Delta^2}{n}}$	—

КАРТА-ПЛАН ТЕРРИТОРИИ

Сведения об уточняемых земельных участках, необходимые для исправления реестровых ошибок в сведениях о местоположении их границ

					измерений (определений)		
н77У	—	—	200847,23	319909,65	Метод спутниковых геодезических измерений (определений)	$M_t = \sqrt{\frac{\Delta^2}{n}}$	—
317	200885,30	319903,63	—	—	Метод спутниковых геодезических измерений (определений)	$M_t = \sqrt{\frac{\Delta^2}{n}}$	—
332	200890,21	319939,33	—	—	Метод спутниковых геодезических измерений (определений)	$M_t = \sqrt{\frac{\Delta^2}{n}}$	—
333	200888,96	319944,57	—	—	Метод спутниковых геодезических измерений (определений)	$M_t = \sqrt{\frac{\Delta^2}{n}}$	—
334	200885,16	319949,38	—	—	Метод спутниковых геодезических измерений (определений)	$M_t = \sqrt{\frac{\Delta^2}{n}}$	—
335	200879,97	319951,98	—	—	Метод спутниковых геодезических измерений (определений)	$M_t = \sqrt{\frac{\Delta^2}{n}}$	—
336	200872,19	319954,75	—	—	Метод спутниковых геодезических измерений (определений)	$M_t = \sqrt{\frac{\Delta^2}{n}}$	—
337	200863,02	319957,07	—	—	Метод спутниковых геодезических измерений (определений)	$M_t = \sqrt{\frac{\Delta^2}{n}}$	—

КАРТА-ПЛАН ТЕРРИТОРИИ

Сведения об уточняемых земельных участках, необходимые для исправления реестровых ошибок в сведениях о местоположении их границ

338	200852,84	319958,18	—	—	Метод спутниковых геодезических измерений (определений)	$M_t = \sqrt{\frac{\Delta^2}{n}}$	—
339	200846,86	319958,41	—	—	Метод спутниковых геодезических измерений (определений)	$M_t = \sqrt{\frac{\Delta^2}{n}}$	—
340	200843,58	319958,37	—	—	Метод спутниковых геодезических измерений (определений)	$M_t = \sqrt{\frac{\Delta^2}{n}}$	—
341	200838,30	319959,57	—	—	Метод спутниковых геодезических измерений (определений)	$M_t = \sqrt{\frac{\Delta^2}{n}}$	—
342	200825,56	319962,95	—	—	Метод спутниковых геодезических измерений (определений)	$M_t = \sqrt{\frac{\Delta^2}{n}}$	—
343	200815,65	319966,89	—	—	Метод спутниковых геодезических измерений (определений)	$M_t = \sqrt{\frac{\Delta^2}{n}}$	—
322	200809,08	319911,18	—	—	Метод спутниковых геодезических измерений (определений)	$M_t = \sqrt{\frac{\Delta^2}{n}}$	—
321	200826,16	319910,44	—	—	Метод спутниковых геодезических измерений (определений)	$M_t = \sqrt{\frac{\Delta^2}{n}}$	—
319	200847,23	319909,65	—	—	Метод спутниковых геодезических	$M_t = \sqrt{\frac{\Delta^2}{n}}$	—

КАРТА-ПЛАН ТЕРРИТОРИИ

Сведения об уточняемых земельных участках, необходимые для исправления реестровых ошибок в сведениях о местоположении их границ

					измерений (определений)		
318	200877,59	319905,00	—	—	Метод спутниковых геодезических измерений (определений)	$M_t = \sqrt{\frac{\Delta^2}{n}}$	—
н75У	—	—	200885,30	319903,63	Метод спутниковых геодезических измерений (определений)	$M_t = \sqrt{\frac{\Delta^2}{n}}$	—

2. Сведения о частях границ уточняемого земельного участка с кадастровым номером 05:44:000034:630

Обозначение части границ		Горизонтальное проложение (S), м	Описание прохождения части границ	Сведения о согласовании местоположения границ(согласовано/спорное)
от т.	до т.			
1	2	3	4	5
н75У	н84У	36,04	—	согласовано
н84У	н85У	5,39	—	согласовано
н85У	н86У	6,13	—	согласовано
н86У	н87У	5,80	—	согласовано
н87У	н88У	8,26	—	согласовано
н88У	н89У	9,46	—	согласовано
н89У	н90У	10,24	—	согласовано
н90У	н91У	9,26	—	согласовано
н91У	н92У	5,41	—	согласовано
н92У	н93У	13,18	—	согласовано
н93У	н94У	10,66	—	согласовано
н94У	н79У	56,10	—	согласовано
н79У	н77У	38,18	—	согласовано
н77У	н75У	38,54	—	согласовано

3. Характеристики уточняемого земельного участка с кадастровым номером 05:44:000034:630

№ п/п	Наименование характеристик земельного участка	Значение характеристики
1	2	3
1.	Сведения об адресе земельного участка	—

КАРТА-ПЛАН ТЕРРИТОРИИ

Сведения об уточняемых земельных участках, необходимые для исправления реестровых ошибок в сведениях о местоположении их границ

1	2	3
1.1.	Сведения об ином месте нахождения земельного участка, не являющегося объектом адресации, в структурированном виде	Республика Дагестан, г. Буйнакск, ул. Советская
1.2.	Дополнительные сведения о месте нахождения земельного участка	—
2.	Площадь земельного участка ± величина погрешности определения(вычисления) площади (**Р ± ΔР**), **м^2**	3784±22
3.	Формула, примененная для вычисления предельной погрешности определения площади земельного участка, с подставленными значениями и итоговые (вычисленные) значения (**ΔР**), м2	$\Delta P = 3{,}5 \cdot M_t \cdot \sqrt{P_{док}} = 3{,}5 \cdot 0{,}10 \cdot \sqrt{3783} = 22$
4.	Площадь земельного участка согласно сведениям Единого государственного реестра недвижимости (**Ркад**), **м^2**	3783
5.	Оценка расхождения **Р** и **Ркад (Р – Ркад), м^2**	1
6.	Предельный минимальный и максимальный размеры земельного участка (**Рмин и Рмакс), м^2**	—
7.	Кадастровый или иной государственный учетный номер (инвентарный) здания, сооружения, объекта незавершенного строительства, расположенного на земельном участке	05:44:000034:581, 05:44:000034:587, 05:44:000034:628
8.	Вид (виды) разрешенного использования	Для эксплуатации и обслуживания зданий и проведения учебных процессов
8.1.	Дополнительные сведения об использовании земельного участка	—
9.	Сведения о земельных участках (землях общего пользования, территории общего пользования), посредством которых обеспечивается доступ	—
10.	Иные сведения	—

4. Пояснения к сведениям об уточняемом земельном участке с кадастровым номером 05:44:000034:630 :

1.	—

1. Сведения о характерных точках границ уточняемого земельного участка с кадастровым номером 05:44:000034:631

Система координат МСК-05 **Зона №** 1

КАРТА-ПЛАН ТЕРРИТОРИИ

Сведения об уточняемых земельных участках, необходимые для исправления реестровых ошибок в сведениях о местоположении их границ

Обозначение характерных точек границ	Координаты, м				Метод определения координат	Формулы, примененные для расчета средней квадратической погрешности определения координат характерных точек границ (M_t), с подставленными в такие формулы значениями и итоговые (вычисленные) значения M_t, м	Описание закрепления точки
	содержатся в Едином государственном реестре недвижимости		определены в результате выполнения комплексных кадастровых работ				
	X	Y	X	Y			
1	2	3	4	5	6	7	8
н78У	—	—	200849,55	319862,41	Метод спутниковых геодезических измерений (определений)	$M_t = \sqrt{\frac{\Delta^2}{n}}$	—
н77У	—	—	200847,23	319909,65	Метод спутниковых геодезических измерений (определений)	$M_t = \sqrt{\frac{\Delta^2}{n}}$	—
н79У	—	—	200809,08	319911,18	Метод спутниковых геодезических измерений (определений)	$M_t = \sqrt{\frac{\Delta^2}{n}}$	—
н80У	—	—	200805,00	319911,04	Метод спутниковых геодезических измерений (определений)	$M_t = \sqrt{\frac{\Delta^2}{n}}$	—
н81У	—	—	200791,62	319912,75	Метод спутниковых геодезических измерений (определений)	$M_t = \sqrt{\frac{\Delta^2}{n}}$	—
н82У	—	—	200782,26	319912,24	Метод спутниковых геодезических измерений (определений)	$M_t = \sqrt{\frac{\Delta^2}{n}}$	—

КАРТА-ПЛАН ТЕРРИТОРИИ

Сведения об уточняемых земельных участках, необходимые для исправления реестровых ошибок в сведениях о местоположении их границ

н83У	—	—	200787,31	319858,57	Метод спутниковых геодезических измерений (определений)	$M_t = \sqrt{\frac{\Delta^2}{n}}$	—
320	200787,31	319858,57	—	—	Метод спутниковых геодезических измерений (определений)	$M_t = \sqrt{\frac{\Delta^2}{n}}$	—
313	200849,55	319862,41	—	—	Метод спутниковых геодезических измерений (определений)	$M_t = \sqrt{\frac{\Delta^2}{n}}$	—
319	200847,23	319909,65	—	—	Метод спутниковых геодезических измерений (определений)	$M_t = \sqrt{\frac{\Delta^2}{n}}$	—
321	200826,16	319910,44	—	—	Метод спутниковых геодезических измерений (определений)	$M_t = \sqrt{\frac{\Delta^2}{n}}$	—
322	200809,08	319911,18	—	—	Метод спутниковых геодезических измерений (определений)	$M_t = \sqrt{\frac{\Delta^2}{n}}$	—
323	200805,00	319911,04	—	—	Метод спутниковых геодезических измерений (определений)	$M_t = \sqrt{\frac{\Delta^2}{n}}$	—
324	200791,62	319912,75	—	—	Метод спутниковых геодезических измерений (определений)	$M_t = \sqrt{\frac{\Delta^2}{n}}$	—
325	200782,26	319912,24	—	—	Метод спутниковых геодезических	$M_t = \sqrt{\frac{\Delta^2}{n}}$	—

КАРТА-ПЛАН ТЕРРИТОРИИ

Сведения об уточняемых земельных участках, необходимые для исправления реестровых ошибок в сведениях о местоположении их границ

					измерений (определений)		
н78У		—	—	200849,55	319862,41	Метод спутниковых геодезических измерений (определений)	$M_t = \sqrt{\frac{\Delta^2}{n}}$ —

2. Сведения о частях границ уточняемого земельного участка с кадастровым номером 05:44:000034:631

Обозначение части границ		Горизонтальное проложение (S), м	Описание прохождения части границ	Сведения о согласовании местоположения границ(согласовано/спорное)
от т.	до т.			
1	2	3	4	5
н78У	н77У	47,30	—	согласовано
н77У	н79У	38,18	—	согласовано
н79У	н80У	4,08	—	согласовано
н80У	н81У	13,49	—	согласовано
н81У	н82У	9,37	—	согласовано
н82У	н83У	53,91	—	согласовано
н83У	н78У	62,36	—	согласовано

3. Характеристики уточняемого земельного участка с кадастровым номером 05:44:000034:631

№ п/п	Наименование характеристик земельного участка	Значение характеристики
1	2	3
1.	Сведения об адресе земельного участка	—
1.1.	Сведения об ином месте нахождения земельного участка, не являющегося объектом адресации, в структурированном виде	Республика Дагестан, г. Буйнакск, ул. Советская
1.2.	Дополнительные сведения о месте нахождения земельного участка	—
2.	Площадь земельного участка ± величина погрешности определения(вычисления) площади (**Р ± ΔР**), **м²**	3219±20
3.	Формула, примененная для вычисления предельной погрешности определения площади земельного участка, с подставленными значениями и итоговые (вычисленные) значения (**ΔР**), м2	$\Delta P = 3,5 \cdot M_t \cdot \sqrt{P_{док}} = 3,5 \cdot 0,10 \cdot \sqrt{3218} = 20$
4.	Площадь земельного участка согласно сведениям Единого государственного реестра недвижимости (**Ркад**), **м²**	3218
5.	Оценка расхождения **Р** и **Ркад (Р – Ркад), м²**	1

КАРТА-ПЛАН ТЕРРИТОРИИ

Сведения об уточняемых земельных участках, необходимые для исправления реестровых ошибок в сведениях о местоположении их границ

1	2	3
6.	Предельный минимальный и максимальный размеры земельного участка (**Рмин и Рмакс), м^2**	—
7.	Кадастровый или иной государственный учетный номер (инвентарный) здания, сооружения, объекта незавершенного строительства, расположенного на земельном участке	—
8.	Вид (виды) разрешенного использования	Для эксплуатации и обслуживания зданий и проведения учебных процессов
8.1.	Дополнительные сведения об использовании земельного участка	—
9.	Сведения о земельных участках (землях общего пользования, территории общего пользования), посредством которых обеспечивается доступ	—
10.	Иные сведения	—

4. Пояснения к сведениям об уточняемом земельном участке с кадастровым номером 05:44:000034:631 :

1.	—

1. Сведения о характерных точках границ уточняемого земельного участка с кадастровым номером 05:44:000034:632

Система координат МСК-05 **Зона №** 1

Обозначение характерных точек границ	Координаты, м				Метод определения координат	Формулы, примененные для расчета средней квадратической погрешности определения координат характерных точек границ (M_t), с подставленными в такие формулы значениями и итоговые (вычисленные) значения M_t, м	Описание закрепления точки
	содержатся в Едином государственном реестре недвижимости		определены в результате выполнения комплексных кадастровых работ				
	X	Y	X	Y			
1	2	3	4	5	6	7	8
н83У	—	—	200787,31	319858,57	Метод спутниковых геодезических измерений (определений)	$M_t = \sqrt{\frac{\Delta^2}{n}}$	—
н82У	—	—	200782,26	319912,24	Метод спутниковых геодезических измерений (определений)	$M_t = \sqrt{\frac{\Delta^2}{n}}$	—

КАРТА-ПЛАН ТЕРРИТОРИИ

Сведения об уточняемых земельных участках, необходимые для исправления реестровых ошибок в сведениях о местоположении их границ

н81У	—	—	200791,62	319912,75	Метод спутниковых геодезических измерений (определений)	$M_t = \sqrt{\frac{\Delta^2}{n}}$	—
н79У	—	—	200809,08	319911,18	Метод спутниковых геодезических измерений (определений)	$M_t = \sqrt{\frac{\Delta^2}{n}}$	—
н94У	—	—	200815,65	319966,89	Метод спутниковых геодезических измерений (определений)	$M_t = \sqrt{\frac{\Delta^2}{n}}$	—
н95У	—	—	200806,19	319974,40	Метод спутниковых геодезических измерений (определений)	$M_t = \sqrt{\frac{\Delta^2}{n}}$	—
н96У	—	—	200792,20	319980,16	Метод спутниковых геодезических измерений (определений)	$M_t = \sqrt{\frac{\Delta^2}{n}}$	—
н97У	—	—	200745,27	319995,47	Метод спутниковых геодезических измерений (определений)	$M_t = \sqrt{\frac{\Delta^2}{n}}$	—
н98У	—	—	200734,73	320004,69	Метод спутниковых геодезических измерений (определений)	$M_t = \sqrt{\frac{\Delta^2}{n}}$	—
н99У	—	—	200727,00	320016,38	Метод спутниковых геодезических измерений (определений)	$M_t = \sqrt{\frac{\Delta^2}{n}}$	—
н100У	—	—	200713,16	320030,87	Метод спутниковых геодезических	$M_t = \sqrt{\frac{\Delta^2}{n}}$	—

КАРТА-ПЛАН ТЕРРИТОРИИ

Сведения об уточняемых земельных участках, необходимые для исправления реестровых ошибок в сведениях о местоположении их границ

					измерений (определений)		
н101У	—	—	200697,69	320039,76	Метод спутниковых геодезических измерений (определений)	$M_t = \sqrt{\frac{\Delta^2}{n}}$	—
н102У	—	—	200651,09	320066,78	Метод спутниковых геодезических измерений (определений)	$M_t = \sqrt{\frac{\Delta^2}{n}}$	—
н103У	—	—	200635,49	320072,75	Метод спутниковых геодезических измерений (определений)	$M_t = \sqrt{\frac{\Delta^2}{n}}$	—
н104У	—	—	200626,92	320074,02	Метод спутниковых геодезических измерений (определений)	$M_t = \sqrt{\frac{\Delta^2}{n}}$	—
н105У	—	—	200614,88	320073,74	Метод спутниковых геодезических измерений (определений)	$M_t = \sqrt{\frac{\Delta^2}{n}}$	—
н106У	—	—	200612,61	320073,33	Метод спутниковых геодезических измерений (определений)	$M_t = \sqrt{\frac{\Delta^2}{n}}$	—
н107У	—	—	200611,13	320071,80	Метод спутниковых геодезических измерений (определений)	$M_t = \sqrt{\frac{\Delta^2}{n}}$	—
н108У	—	—	200603,86	320045,13	Метод спутниковых геодезических измерений (определений)	$M_t = \sqrt{\frac{\Delta^2}{n}}$	—

КАРТА-ПЛАН ТЕРРИТОРИИ

Сведения об уточняемых земельных участках, необходимые для исправления реестровых ошибок в сведениях о местоположении их границ

н109У	—	—	200596,54	320046,79	Метод спутниковых геодезических измерений (определений)	$M_t = \sqrt{\frac{\Delta^2}{n}}$	—
н110У	—	—	200584,04	320048,60	Метод спутниковых геодезических измерений (определений)	$M_t = \sqrt{\frac{\Delta^2}{n}}$	—
н111У	—	—	200571,95	320038,13	Метод спутниковых геодезических измерений (определений)	$M_t = \sqrt{\frac{\Delta^2}{n}}$	—
н112У	—	—	200563,25	320031,93	Метод спутниковых геодезических измерений (определений)	$M_t = \sqrt{\frac{\Delta^2}{n}}$	—
н113У	—	—	200552,64	320025,31	Метод спутниковых геодезических измерений (определений)	$M_t = \sqrt{\frac{\Delta^2}{n}}$	—
н114У	—	—	200552,18	320022,39	Метод спутниковых геодезических измерений (определений)	$M_t = \sqrt{\frac{\Delta^2}{n}}$	—
н115У	—	—	200547,96	320004,98	Метод спутниковых геодезических измерений (определений)	$M_t = \sqrt{\frac{\Delta^2}{n}}$	—
н116У	—	—	200546,79	319991,07	Метод спутниковых геодезических измерений (определений)	$M_t = \sqrt{\frac{\Delta^2}{n}}$	—
н117У	—	—	200546,72	319977,29	Метод спутниковых геодезических	$M_t = \sqrt{\frac{\Delta^2}{n}}$	—

КАРТА-ПЛАН ТЕРРИТОРИИ

Сведения об уточняемых земельных участках, необходимые для исправления реестровых ошибок в сведениях о местоположении их границ

					измерений (определений)		
н118У	—	—	200546,56	319959,75	Метод спутниковых геодезических измерений (определений)	$M_t = \sqrt{\frac{\Delta^2}{n}}$	—
н119У	—	—	200546,68	319945,75	Метод спутниковых геодезических измерений (определений)	$M_t = \sqrt{\frac{\Delta^2}{n}}$	—
н120У	—	—	200546,90	319930,35	Метод спутниковых геодезических измерений (определений)	$M_t = \sqrt{\frac{\Delta^2}{n}}$	—
н121У	—	—	200546,85	319904,75	Метод спутниковых геодезических измерений (определений)	$M_t = \sqrt{\frac{\Delta^2}{n}}$	—
н122У	—	—	200560,74	319904,96	Метод спутниковых геодезических измерений (определений)	$M_t = \sqrt{\frac{\Delta^2}{n}}$	—
н123У	—	—	200588,63	319906,00	Метод спутниковых геодезических измерений (определений)	$M_t = \sqrt{\frac{\Delta^2}{n}}$	—
н124У	—	—	200590,18	319881,19	Метод спутниковых геодезических измерений (определений)	$M_t = \sqrt{\frac{\Delta^2}{n}}$	—
н125У	—	—	200591,34	319864,87	Метод спутниковых геодезических измерений (определений)	$M_t = \sqrt{\frac{\Delta^2}{n}}$	—

КАРТА-ПЛАН ТЕРРИТОРИИ

Сведения об уточняемых земельных участках, необходимые для исправления реестровых ошибок в сведениях о местоположении их границ

н126У	—	—	200591,87	319858,72	Метод спутниковых геодезических измерений (определений)	$M_t = \sqrt{\frac{\Delta^2}{n}}$	—
н127У	—	—	200591,36	319858,67	Метод спутниковых геодезических измерений (определений)	$M_t = \sqrt{\frac{\Delta^2}{n}}$	—
н128У	—	—	200592,69	319834,27	Метод спутниковых геодезических измерений (определений)	$M_t = \sqrt{\frac{\Delta^2}{n}}$	—
181	200592,69	319834,27	—	—	Метод спутниковых геодезических измерений (определений)	$M_t = \sqrt{\frac{\Delta^2}{n}}$	—
346	200611,27	319836,51	—	—	Метод спутниковых геодезических измерений (определений)	$M_t = \sqrt{\frac{\Delta^2}{n}}$	—
320	200787,31	319858,57	—	—	Метод спутниковых геодезических измерений (определений)	$M_t = \sqrt{\frac{\Delta^2}{n}}$	—
325	200782,26	319912,24	—	—	Метод спутниковых геодезических измерений (определений)	$M_t = \sqrt{\frac{\Delta^2}{n}}$	—
324	200791,62	319912,75	—	—	Метод спутниковых геодезических измерений (определений)	$M_t = \sqrt{\frac{\Delta^2}{n}}$	—
323	200805,00	319911,04	—	—	Метод спутниковых геодезических	$M_t = \sqrt{\frac{\Delta^2}{n}}$	—

КАРТА-ПЛАН ТЕРРИТОРИИ

Сведения об уточняемых земельных участках, необходимые для исправления реестровых ошибок в сведениях о местоположении их границ

					измерений (определений)		
322	200809,08	319911,18	—	—	Метод спутниковых геодезических измерений (определений)	$M_t = \sqrt{\frac{\Delta^2}{n}}$	—
343	200815,65	319966,89	—	—	Метод спутниковых геодезических измерений (определений)	$M_t = \sqrt{\frac{\Delta^2}{n}}$	—
347	200806,19	319974,40	—	—	Метод спутниковых геодезических измерений (определений)	$M_t = \sqrt{\frac{\Delta^2}{n}}$	—
348	200792,20	319980,16	—	—	Метод спутниковых геодезических измерений (определений)	$M_t = \sqrt{\frac{\Delta^2}{n}}$	—
349	200745,27	319995,47	—	—	Метод спутниковых геодезических измерений (определений)	$M_t = \sqrt{\frac{\Delta^2}{n}}$	—
350	200734,73	320004,69	—	—	Метод спутниковых геодезических измерений (определений)	$M_t = \sqrt{\frac{\Delta^2}{n}}$	—
351	200727,00	320016,38	—	—	Метод спутниковых геодезических измерений (определений)	$M_t = \sqrt{\frac{\Delta^2}{n}}$	—
352	200713,16	320030,87	—	—	Метод спутниковых геодезических измерений (определений)	$M_t = \sqrt{\frac{\Delta^2}{n}}$	—

КАРТА-ПЛАН ТЕРРИТОРИИ

Сведения об уточняемых земельных участках, необходимые для исправления реестровых ошибок в сведениях о местоположении их границ

353	200697,69	320039,76	—	—	Метод спутниковых геодезических измерений (определений)	$M_t = \sqrt{\frac{\Delta^2}{n}}$	—
354	200651,09	320066,78	—	—	Метод спутниковых геодезических измерений (определений)	$M_t = \sqrt{\frac{\Delta^2}{n}}$	—
355	200645,33	320069,67	—	—	Метод спутниковых геодезических измерений (определений)	$M_t = \sqrt{\frac{\Delta^2}{n}}$	—
356	200635,49	320072,75	—	—	Метод спутниковых геодезических измерений (определений)	$M_t = \sqrt{\frac{\Delta^2}{n}}$	—
357	200626,92	320074,02	—	—	Метод спутниковых геодезических измерений (определений)	$M_t = \sqrt{\frac{\Delta^2}{n}}$	—
358	200614,88	320073,74	—	—	Метод спутниковых геодезических измерений (определений)	$M_t = \sqrt{\frac{\Delta^2}{n}}$	—
359	200612,61	320073,33	—	—	Метод спутниковых геодезических измерений (определений)	$M_t = \sqrt{\frac{\Delta^2}{n}}$	—
360	200611,13	320071,80	—	—	Метод спутниковых геодезических измерений (определений)	$M_t = \sqrt{\frac{\Delta^2}{n}}$	—
361	200603,86	320045,13	—	—	Метод спутниковых геодезических	$M_t = \sqrt{\frac{\Delta^2}{n}}$	—

КАРТА-ПЛАН ТЕРРИТОРИИ

Сведения об уточняемых земельных участках, необходимые для исправления реестровых ошибок в сведениях о местоположении их границ

					измерений (определений)		
362	200596,54	320046,79	—	—	Метод спутниковых геодезических измерений (определений)	$M_t = \sqrt{\frac{\Delta^2}{n}}$	—
363	200584,04	320048,60	—	—	Метод спутниковых геодезических измерений (определений)	$M_t = \sqrt{\frac{\Delta^2}{n}}$	—
364	200571,95	320038,13	—	—	Метод спутниковых геодезических измерений (определений)	$M_t = \sqrt{\frac{\Delta^2}{n}}$	—
365	200563,25	320031,93	—	—	Метод спутниковых геодезических измерений (определений)	$M_t = \sqrt{\frac{\Delta^2}{n}}$	—
366	200552,64	320025,31	—	—	Метод спутниковых геодезических измерений (определений)	$M_t = \sqrt{\frac{\Delta^2}{n}}$	—
367	200552,18	320022,39	—	—	Метод спутниковых геодезических измерений (определений)	$M_t = \sqrt{\frac{\Delta^2}{n}}$	—
368	200547,96	320004,98	—	—	Метод спутниковых геодезических измерений (определений)	$M_t = \sqrt{\frac{\Delta^2}{n}}$	—
369	200546,81	319987,70	—	—	Метод спутниковых геодезических измерений (определений)	$M_t = \sqrt{\frac{\Delta^2}{n}}$	—

КАРТА-ПЛАН ТЕРРИТОРИИ

Сведения об уточняемых земельных участках, необходимые для исправления реестровых ошибок в сведениях о местоположении их границ

97	200546,57	319958,52	—	—	Метод спутниковых геодезических измерений (определений)	$M_t = \sqrt{\frac{\Delta^2}{n}}$	—
100	200547,40	319943,90	—	—	Метод спутниковых геодезических измерений (определений)	$M_t = \sqrt{\frac{\Delta^2}{n}}$	—
370	200548,80	319929,13	—	—	Метод спутниковых геодезических измерений (определений)	$M_t = \sqrt{\frac{\Delta^2}{n}}$	—
371	200546,92	319929,04	—	—	Метод спутниковых геодезических измерений (определений)	$M_t = \sqrt{\frac{\Delta^2}{n}}$	—
372	200547,56	319904,79	—	—	Метод спутниковых геодезических измерений (определений)	$M_t = \sqrt{\frac{\Delta^2}{n}}$	—
373	200556,98	319905,04	—	—	Метод спутниковых геодезических измерений (определений)	$M_t = \sqrt{\frac{\Delta^2}{n}}$	—
374	200588,88	319906,29	—	—	Метод спутниковых геодезических измерений (определений)	$M_t = \sqrt{\frac{\Delta^2}{n}}$	—
221	200590,35	319880,43	—	—	Метод спутниковых геодезических измерений (определений)	$M_t = \sqrt{\frac{\Delta^2}{n}}$	—
184	200591,34	319864,87	—	—	Метод спутниковых геодезических	$M_t = \sqrt{\frac{\Delta^2}{n}}$	—

КАРТА-ПЛАН ТЕРРИТОРИИ

Сведения об уточняемых земельных участках, необходимые для исправления реестровых ошибок в сведениях о местоположении их границ

					измерений (определений)		
183	200591,87	319858,72	—	—	Метод спутниковых геодезических измерений (определений)	$M_t = \sqrt{\frac{\Delta^2}{n}}$	—
182	200591,36	319858,67	—	—	Метод спутниковых геодезических измерений (определений)	$M_t = \sqrt{\frac{\Delta^2}{n}}$	—
н83У	—	—	200787,31	319858,57	Метод спутниковых геодезических измерений (определений)	$M_t = \sqrt{\frac{\Delta^2}{n}}$	—

2. Сведения о частях границ уточняемого земельного участка с кадастровым номером 05:44:000034:632

Обозначение части границ		Горизонтальное проложение (S), м	Описание прохождения части границ	Сведения о согласовании местоположения границ(согласовано/спорное)
от т.	до т.			
1	2	3	4	5
н83У	н82У	53,91	—	согласовано
н82У	н81У	9,37	—	согласовано
н81У	н79У	17,53	—	согласовано
н79У	н94У	56,10	—	согласовано
н94У	н95У	12,08	—	согласовано
н95У	н96У	15,13	—	согласовано
н96У	н97У	49,36	—	согласовано
н97У	н98У	14,00	—	согласовано
н98У	н99У	14,01	—	согласовано
н99У	н100У	20,04	—	согласовано
н100У	н101У	17,84	—	согласовано
н101У	н102У	53,87	—	согласовано
н102У	н103У	16,70	—	согласовано
н103У	н104У	8,66	—	согласовано
н104У	н105У	12,04	—	согласовано

КАРТА-ПЛАН ТЕРРИТОРИИ

Сведения об уточняемых земельных участках, необходимые для исправления реестровых ошибок в сведениях о местоположении их границ

н105У	н106У	2,31	—	согласовано
н106У	н107У	2,13	—	согласовано
н107У	н108У	27,64	—	согласовано
н108У	н109У	7,51	—	согласовано
н109У	н110У	12,63	—	согласовано
н110У	н111У	15,99	—	согласовано
н111У	н112У	10,68	—	согласовано
н112У	н113У	12,51	—	согласовано
н113У	н114У	2,96	—	согласовано
н114У	н115У	17,91	—	согласовано
н115У	н116У	13,96	—	согласовано
н116У	н117У	13,78	—	согласовано
н117У	н118У	17,54	—	согласовано
н118У	н119У	14,00	—	согласовано
н119У	н120У	15,40	—	согласовано
н120У	н121У	25,60	—	согласовано
н121У	н122У	13,89	—	согласовано
н122У	н123У	27,91	—	согласовано
н123У	н124У	24,86	—	согласовано
н124У	н125У	16,36	—	согласовано
н125У	н126У	6,17	—	согласовано
н126У	н127У	0,51	—	согласовано
н127У	н128У	24,44	—	согласовано
н128У	н83У	196,13	—	согласовано

3. Характеристики уточняемого земельного участка с кадастровым номером 05:44:000034:632

№ п/п	Наименование характеристик земельного участка	Значение характеристики
1	2	3
1.	Сведения об адресе земельного участка	—
1.1.	Сведения об ином месте нахождения земельного участка, не являющегося объектом адресации, в структурированном виде	Республика Дагестан, г. Буйнакск, ул. Советская
1.2.	Дополнительные сведения о месте нахождения земельного участка	—
2.	Площадь земельного участка ± величина погрешности определения(вычисления) площади (**Р ± ΔР**), **м^2**	44260±74

КАРТА-ПЛАН ТЕРРИТОРИИ

Сведения об уточняемых земельных участках, необходимые для исправления реестровых ошибок в сведениях о местоположении их границ

1	2	3
3.	Формула, примененная для вычисления предельной погрешности определения площади земельного участка, с подставленными значениями и итоговые (вычисленные) значения (**ΔР**), м2	$\Delta P = 3{,}5 \cdot M_t \cdot \sqrt{P_{док}} = 3{,}5 \cdot 0{,}10 \cdot \sqrt{44228} = 74$
4.	Площадь земельного участка согласно сведениям Единого государственного реестра недвижимости (**Ркад**), **м^2**	44228
5.	Оценка расхождения **Р** и **Ркад (Р – Ркад), м^2**	32
6.	Предельный минимальный и максимальный размеры земельного участка (**Рмин и Рмакс), м^2**	—
7.	Кадастровый или иной государственный учетный номер (инвентарный) здания, сооружения, объекта незавершенного строительства, расположенного на земельном участке	05:44:000034:486, 05:44:000034:484, 05:44:000034:489, 05:44:000034:487, 05:44:000034:569, 05:44:000034:582, 05:44:000034:583, 05:44:000034:584, 05:44:000034:585, 05:44:000034:586, 05:44:000034:589
8.	Вид (виды) разрешенного использования	Для эксплуатации и обслуживания зданий и проведения учебных процессов
8.1.	Дополнительные сведения об использовании земельного участка	—
9.	Сведения о земельных участках (землях общего пользования, территории общего пользования), посредством которых обеспечивается доступ	—
10.	Иные сведения	—

4. Пояснения к сведениям об уточняемом земельном участке с кадастровым номером 05:44:000034:632 :

1.	—

1. Сведения о характерных точках границ уточняемого земельного участка с кадастровым номером 05:44:000034:633

Система координат МСК-05 **Зона №** 1

Обозначение характерных точек границ	Координаты, м				Метод определения координат	Формулы, примененные для расчета средней квадратической погрешности определения координат характерных точек границ (M_t), с подставленными в такие формулы значениями и итоговые (вычисленные) значения M_t, м	Описание закрепления точки
	содержатся в Едином государственном реестре недвижимости		определены в результате выполнения комплексных кадастровых работ				
	X	Y	X	Y			
1	2	3	4	5	6	7	8

КАРТА-ПЛАН ТЕРРИТОРИИ

Сведения об уточняемых земельных участках, необходимые для исправления реестровых ошибок в сведениях о местоположении их границ

н470У	—	—	201080,68	320203,43	Метод спутниковых геодезических измерений (определений)	$M_t = \sqrt{\frac{\Delta^2}{n}}$	—
н407У	—	—	201082,16	320228,16	Метод спутниковых геодезических измерений (определений)	$M_t = \sqrt{\frac{\Delta^2}{n}}$	—
н471У	—	—	201071,71	320228,44	Метод спутниковых геодезических измерений (определений)	$M_t = \sqrt{\frac{\Delta^2}{n}}$	—
н472У	—	—	201053,35	320229,58	Метод спутниковых геодезических измерений (определений)	$M_t = \sqrt{\frac{\Delta^2}{n}}$	—
н473У	—	—	201050,83	320204,08	Метод спутниковых геодезических измерений (определений)	$M_t = \sqrt{\frac{\Delta^2}{n}}$	—
326	201084,08	320204,80	—	—	Метод спутниковых геодезических измерений (определений)	$M_t = \sqrt{\frac{\Delta^2}{n}}$	—
327	201086,93	320229,90	—	—	Метод спутниковых геодезических измерений (определений)	$M_t = \sqrt{\frac{\Delta^2}{n}}$	—
239	201077,08	320229,90	—	—	Метод спутниковых геодезических измерений (определений)	$M_t = \sqrt{\frac{\Delta^2}{n}}$	—
238	201071,81	320230,04	—	—	Метод спутниковых геодезических	$M_t = \sqrt{\frac{\Delta^2}{n}}$	—

КАРТА-ПЛАН ТЕРРИТОРИИ

Сведения об уточняемых земельных участках, необходимые для исправления реестровых ошибок в сведениях о местоположении их границ

					измерений (определений)		
328	201056,83	320230,54	—	—	Метод спутниковых геодезических измерений (определений)	$M_t = \sqrt{\frac{\Delta^2}{n}}$	—
329	201056,98	320230,12	—	—	Метод спутниковых геодезических измерений (определений)	$M_t = \sqrt{\frac{\Delta^2}{n}}$	—
330	201054,46	320206,19	—	—	Метод спутниковых геодезических измерений (определений)	$M_t = \sqrt{\frac{\Delta^2}{n}}$	—
331	201074,42	320205,26	—	—	Метод спутниковых геодезических измерений (определений)	$M_t = \sqrt{\frac{\Delta^2}{n}}$	—
н470У	—	—	201080,68	320203,43	Метод спутниковых геодезических измерений (определений)	$M_t = \sqrt{\frac{\Delta^2}{n}}$	—

2. Сведения о частях границ уточняемого земельного участка с кадастровым номером 05:44:000034:633

Обозначение части границ		Горизонтальное проложение (S), м	Описание прохождения части границ	Сведения о согласовании местоположения границ(согласовано/спорное)
от т.	до т.			
1	2	3	4	5
н470У	н407У	24,77	—	согласовано
н407У	н471У	10,45	—	согласовано
н471У	н472У	18,40	—	согласовано
н472У	н473У	25,62	—	согласовано
н473У	н470У	29,86	—	согласовано

КАРТА-ПЛАН ТЕРРИТОРИИ

Сведения об уточняемых земельных участках, необходимые для исправления реестровых ошибок в сведениях о местоположении их границ

3. Характеристики уточняемого земельного участка с кадастровым номером 05:44:000034:633

№ п/п	Наименование характеристик земельного участка	Значение характеристики
1	2	3
1.	Сведения об адресе земельного участка	Республика Дагестан, г Буйнакск, ул Имама Гази-Магомеда, 1/4 (уникальный номер в ГАР: fab58303-fb09-422e-aeb7-6fdb5dfe7941)
1.1.	Сведения об ином месте нахождения земельного участка, не являющегося объектом адресации, в структурированном виде	—
1.2.	Дополнительные сведения о месте нахождения земельного участка	—
2.	Площадь земельного участка ± величина погрешности определения(вычисления) площади (**Р ± ΔР**), **м²**	735±9
3.	Формула, примененная для вычисления предельной погрешности определения площади земельного участка, с подставленными значениями и итоговые (вычисленные) значения (**ΔР**), м2	$\Delta P = 3{,}5 \cdot M_t \cdot \sqrt{P_{док}} = 3{,}5 \cdot 0{,}10 \cdot \sqrt{735} = 9$
4.	Площадь земельного участка согласно сведениям Единого государственного реестра недвижимости (**Ркад**), **м²**	735
5.	Оценка расхождения **Р** и **Ркад (Р – Ркад), м²**	0
6.	Предельный минимальный и максимальный размеры земельного участка (**Рмин и Рмакс), м²**	—
7.	Кадастровый или иной государственный учетный номер (инвентарный) здания, сооружения, объекта незавершенного строительства, расположенного на земельном участке	—
8.	Вид (виды) разрешенного использования	Объекты придорожного сервиса
8.1.	Дополнительные сведения об использовании земельного участка	—
9.	Сведения о земельных участках (землях общего пользования, территории общего пользования), посредством которых обеспечивается доступ	—
10.	Иные сведения	—

4. Пояснения к сведениям об уточняемом земельном участке с кадастровым номером 05:44:000034:633 :

1.	—

1. Сведения о характерных точках границ уточняемого земельного участка с кадастровым номером 05:44:000034:634

Система координат МСК-05 **Зона №** 1

КАРТА-ПЛАН ТЕРРИТОРИИ

Сведения об уточняемых земельных участках, необходимые для исправления реестровых ошибок в сведениях о местоположении их границ

Обозначение характерных точек границ	Координаты, м				Метод определения координат	Формулы, примененные для расчета средней квадратической погрешности определения координат характерных точек границ (M_t), с подставленными в такие формулы значениями и итоговые (вычисленные) значения M_t, м	Описание закрепления точки
	содержатся в Едином государственном реестре недвижимости		определены в результате выполнения комплексных кадастровых работ				
	X	Y	X	Y			
1	2	3	4	5	6	7	8
н435У	—	—	201076,83	320158,29	Метод спутниковых геодезических измерений (определений)	$M_t = \sqrt{\frac{\Delta^2}{n}}$	—
н474У	—	—	201080,42	320203,37	Метод спутниковых геодезических измерений (определений)	$M_t = \sqrt{\frac{\Delta^2}{n}}$	—
н473У	—	—	201050,83	320204,08	Метод спутниковых геодезических измерений (определений)	$M_t = \sqrt{\frac{\Delta^2}{n}}$	—
н475У	—	—	201046,08	320160,57	Метод спутниковых геодезических измерений (определений)	$M_t = \sqrt{\frac{\Delta^2}{n}}$	—
н476У	—	—	201071,67	320158,64	Метод спутниковых геодезических измерений (определений)	$M_t = \sqrt{\frac{\Delta^2}{n}}$	—
22	201078,93	320159,35	—	—	Метод спутниковых геодезических измерений (определений)	$M_t = \sqrt{\frac{\Delta^2}{n}}$	—

КАРТА-ПЛАН ТЕРРИТОРИИ

Сведения об уточняемых земельных участках, необходимые для исправления реестровых ошибок в сведениях о местоположении их границ

326	201084,08	320204,80	—	—	Метод спутниковых геодезических измерений (определений)	$M_t = \sqrt{\frac{\Delta^2}{n}}$	—
331	201074,42	320205,26	—	—	Метод спутниковых геодезических измерений (определений)	$M_t = \sqrt{\frac{\Delta^2}{n}}$	—
330	201054,46	320206,19	—	—	Метод спутниковых геодезических измерений (определений)	$M_t = \sqrt{\frac{\Delta^2}{n}}$	—
344	201049,68	320160,79	—	—	Метод спутниковых геодезических измерений (определений)	$M_t = \sqrt{\frac{\Delta^2}{n}}$	—
345	201069,51	320159,87	—	—	Метод спутниковых геодезических измерений (определений)	$M_t = \sqrt{\frac{\Delta^2}{n}}$	—
н435У	—	—	201076,83	320158,29	Метод спутниковых геодезических измерений (определений)	$M_t = \sqrt{\frac{\Delta^2}{n}}$	—

2. Сведения о частях границ уточняемого земельного участка с кадастровым номером 05:44:000034:634

Обозначение части границ		Горизонтальное проложение (S), м	Описание прохождения части границ	Сведения о согласовании местоположения границ(согласовано/спорное)
от т.	до т.			
1	2	3	4	5
н435У	н474У	45,22	—	согласовано
н474У	н473У	29,60	—	согласовано
н473У	н475У	43,77	—	согласовано
н475У	н476У	25,66	—	согласовано
н476У	н435У	5,17	—	согласовано

КАРТА-ПЛАН ТЕРРИТОРИИ

Сведения об уточняемых земельных участках, необходимые для исправления реестровых ошибок в сведениях о местоположении их границ

3. Характеристики уточняемого земельного участка с кадастровым номером 05:44:000034:634

№ п/п	Наименование характеристик земельного участка	Значение характеристики
1	2	3
1.	Сведения об адресе земельного участка	Республика Дагестан, г Буйнакск, ул Имама Гази-Магомеда, 1/4 (уникальный номер в ГАР: fab58303-fb09-422e-aeb7-6fdb5dfe7941)
1.1.	Сведения об ином месте нахождения земельного участка, не являющегося объектом адресации, в структурированном виде	—
1.2.	Дополнительные сведения о месте нахождения земельного участка	—
2.	Площадь земельного участка ± величина погрешности определения(вычисления) площади (**Р ± ΔР**), **м^2**	1343±13
3.	Формула, примененная для вычисления предельной погрешности определения площади земельного участка, с подставленными значениями и итоговые (вычисленные) значения (**ΔР**), м2	$\Delta P = 3{,}5 \cdot M_t \cdot \sqrt{P_{док}} = 3{,}5 \cdot 0{,}10 \cdot \sqrt{1343} = 13$
4.	Площадь земельного участка согласно сведениям Единого государственного реестра недвижимости (**Ркад**), **м^2**	1343
5.	Оценка расхождения **Р** и **Ркад (Р – Ркад), м^2**	0
6.	Предельный минимальный и максимальный размеры земельного участка (**Рмин и Рмакс), м^2**	—
7.	Кадастровый или иной государственный учетный номер (инвентарный) здания, сооружения, объекта незавершенного строительства, расположенного на земельном участке	05:44:000034:493
8.	Вид (виды) разрешенного использования	Объекты придорожного сервиса
8.1.	Дополнительные сведения об использовании земельного участка	—
9.	Сведения о земельных участках (землях общего пользования, территории общего пользования), посредством которых обеспечивается доступ	—
10.	Иные сведения	—

4. Пояснения к сведениям об уточняемом земельном участке с кадастровым номером 05:44:000034:634 :

1.	—

1. Сведения о характерных точках границ уточняемого земельного участка с кадастровым номером 05:44:000034:638

Система координат МСК-05 **Зона №** 1

КАРТА-ПЛАН ТЕРРИТОРИИ

Сведения об уточняемых земельных участках, необходимые для исправления реестровых ошибок в сведениях о местоположении их границ

Обозначение характерных точек границ	Координаты, м				Метод определения координат	Формулы, примененные для расчета средней квадратической погрешности определения координат характерных точек границ (M_t), с подставленными в такие формулы значениями и итоговые (вычисленные) значения M_t, м	Описание закрепления точки
	содержатся в Едином государственном реестре недвижимости		определены в результате выполнения комплексных кадастровых работ				
	X	Y	X	Y			
1	2	3	4	5	6	7	8
н345У	—	—	200369,55	319855,30	Метод спутниковых геодезических измерений (определений)	$M_t = \sqrt{\frac{\Delta^2}{n}}$	—
н346У	—	—	200366,04	319874,84	Метод спутниковых геодезических измерений (определений)	$M_t = \sqrt{\frac{\Delta^2}{n}}$	—
н347У	—	—	200363,11	319874,33	Метод спутниковых геодезических измерений (определений)	$M_t = \sqrt{\frac{\Delta^2}{n}}$	—
н348У	—	—	200344,86	319871,18	Метод спутниковых геодезических измерений (определений)	$M_t = \sqrt{\frac{\Delta^2}{n}}$	—
н349У	—	—	200347,74	319852,32	Метод спутниковых геодезических измерений (определений)	$M_t = \sqrt{\frac{\Delta^2}{n}}$	—
н350У	—	—	200356,66	319853,37	Метод спутниковых геодезических измерений (определений)	$M_t = \sqrt{\frac{\Delta^2}{n}}$	—

КАРТА-ПЛАН ТЕРРИТОРИИ

Сведения об уточняемых земельных участках, необходимые для исправления реестровых ошибок в сведениях о местоположении их границ

375	200369,55	319855,30	—	—	Метод спутниковых геодезических измерений (определений)	$M_t = \sqrt{\frac{\Delta^2}{n}}$	—
376	200366,04	319874,84	—	—	Метод спутниковых геодезических измерений (определений)	$M_t = \sqrt{\frac{\Delta^2}{n}}$	—
377	200344,86	319871,18	—	—	Метод спутниковых геодезических измерений (определений)	$M_t = \sqrt{\frac{\Delta^2}{n}}$	—
378	200346,83	319858,35	—	—	Метод спутниковых геодезических измерений (определений)	$M_t = \sqrt{\frac{\Delta^2}{n}}$	—
379	200347,74	319852,32	—	—	Метод спутниковых геодезических измерений (определений)	$M_t = \sqrt{\frac{\Delta^2}{n}}$	—
380	200357,27	319853,45	—	—	Метод спутниковых геодезических измерений (определений)	$M_t = \sqrt{\frac{\Delta^2}{n}}$	—
н345У	—	—	200369,55	319855,30	Метод спутниковых геодезических измерений (определений)	$M_t = \sqrt{\frac{\Delta^2}{n}}$	—

2. Сведения о частях границ уточняемого земельного участка с кадастровым номером 05:44:000034:638

Обозначение части границ		Горизонтальное проложение (S), м	Описание прохождения части границ	Сведения о согласовании местоположения границ(согласовано/спорное)
от т.	до т.			
1	2	3	4	5
н345У	н346У	19,85	—	согласовано

КАРТА-ПЛАН ТЕРРИТОРИИ

Сведения об уточняемых земельных участках, необходимые для исправления реестровых ошибок в сведениях о местоположении их границ

н346У	н347У	2,97	—	согласовано
н347У	н348У	18,52	—	согласовано
н348У	н349У	19,08	—	согласовано
н349У	н350У	8,98	—	согласовано
н350У	н345У	13,03	—	согласовано

3. Характеристики уточняемого земельного участка с кадастровым номером 05:44:000034:638

№ п/п	Наименование характеристик земельного участка	Значение характеристики
1	2	3
1.	Сведения об адресе земельного участка	Республика Дагестан, г. Буйнакск, ул. Советская, 5 е (уникальный номер в ГАР: fab58303-fb09-422e-aeb7-6fdb5dfe7941)
1.1.	Сведения об ином месте нахождения земельного участка, не являющегося объектом адресации, в структурированном виде	—
1.2.	Дополнительные сведения о месте нахождения земельного участка	—
2.	Площадь земельного участка ± величина погрешности определения(вычисления) площади (**Р ± ΔР**), **м^2**	425±7
3.	Формула, примененная для вычисления предельной погрешности определения площади земельного участка, с подставленными значениями и итоговые (вычисленные) значения (**ΔР**), м2	$\Delta P = 3{,}5 \cdot M_t \cdot \sqrt{P_{док}} = 3{,}5 \cdot 0{,}10 \cdot \sqrt{425} = 7$
4.	Площадь земельного участка согласно сведениям Единого государственного реестра недвижимости (**Ркад**), **м^2**	425
5.	Оценка расхождения **Р** и **Ркад (Р – Ркад), м^2**	0
6.	Предельный минимальный и максимальный размеры земельного участка (**Рмин и Рмакс), м^2**	—
7.	Кадастровый или иной государственный учетный номер (инвентарный) здания, сооружения, объекта незавершенного строительства, расположенного на земельном участке	05:44:000034:635
8.	Вид (виды) разрешенного использования	Для индивидуального жилищного строительства
8.1.	Дополнительные сведения об использовании земельного участка	—
9.	Сведения о земельных участках (землях общего пользования, территории общего пользования), посредством которых обеспечивается доступ	—
10.	Иные сведения	—

КАРТА-ПЛАН ТЕРРИТОРИИ

Сведения об уточняемых земельных участках, необходимые для исправления реестровых ошибок в сведениях о местоположении их границ

4. Пояснения к сведениям об уточняемом земельном участке с кадастровым номером 05:44:000034:638 :

1.	—

1. Сведения о характерных точках границ уточняемого земельного участка с кадастровым номером 05:44:000034:640

Система координат МСК-05 **Зона №** 1

Обозначение характерных точек границ	Координаты, м				Метод определения координат	Формулы, примененные для расчета средней квадратической погрешности определения координат характерных точек границ (M_t), с подставленными в такие формулы значениями и итоговые (вычисленные) значения M_t, м	Описание закрепления точки
	содержатся в Едином государственном реестре недвижимости		определены в результате выполнения комплексных кадастровых работ				
	X	Y	X	Y			
1	2	3	4	5	6	7	8
н351У	—	—	200372,22	319837,36	Метод спутниковых геодезических измерений (определений)	$M_t = \sqrt{\frac{\Delta^2}{n}}$	—
н352У	—	—	200370,44	319847,93	Метод спутниковых геодезических измерений (определений)	$M_t = \sqrt{\frac{\Delta^2}{n}}$	—
н353У	—	—	200358,02	319845,49	Метод спутниковых геодезических измерений (определений)	$M_t = \sqrt{\frac{\Delta^2}{n}}$	—
н350У	—	—	200356,66	319853,37	Метод спутниковых геодезических измерений (определений)	$M_t = \sqrt{\frac{\Delta^2}{n}}$	—
н349У	—	—	200347,74	319852,32	Метод спутниковых геодезических измерений (определений)	$M_t = \sqrt{\frac{\Delta^2}{n}}$	—

КАРТА-ПЛАН ТЕРРИТОРИИ

Сведения об уточняемых земельных участках, необходимые для исправления реестровых ошибок в сведениях о местоположении их границ

н354У	—	—	200350,46	319833,93	Метод спутниковых геодезических измерений (определений)	$M_t = \sqrt{\frac{\Delta^2}{n}}$	—
381	200371,96	319837,33	—	—	Метод спутниковых геодезических измерений (определений)	$M_t = \sqrt{\frac{\Delta^2}{n}}$	—
382	200370,44	319847,93	—	—	Метод спутниковых геодезических измерений (определений)	$M_t = \sqrt{\frac{\Delta^2}{n}}$	—
383	200358,02	319845,49	—	—	Метод спутниковых геодезических измерений (определений)	$M_t = \sqrt{\frac{\Delta^2}{n}}$	—
384	200356,66	319853,37	—	—	Метод спутниковых геодезических измерений (определений)	$M_t = \sqrt{\frac{\Delta^2}{n}}$	—
379	200347,74	319852,32	—	—	Метод спутниковых геодезических измерений (определений)	$M_t = \sqrt{\frac{\Delta^2}{n}}$	—
385	200348,57	319846,76	—	—	Метод спутниковых геодезических измерений (определений)	$M_t = \sqrt{\frac{\Delta^2}{n}}$	—
386	200350,46	319833,93	—	—	Метод спутниковых геодезических измерений (определений)	$M_t = \sqrt{\frac{\Delta^2}{n}}$	—
387	200358,12	319835,13	—	—	Метод спутниковых геодезических	$M_t = \sqrt{\frac{\Delta^2}{n}}$	—

КАРТА-ПЛАН ТЕРРИТОРИИ

Сведения об уточняемых земельных участках, необходимые для исправления реестровых ошибок в сведениях о местоположении их границ

					измерений (определений)		
н351У		—	—	200372,22	319837,36	Метод спутниковых геодезических измерений (определений)	$M_t = \sqrt{\frac{\Delta^2}{n}}$	—

2. Сведения о частях границ уточняемого земельного участка с кадастровым номером 05:44:000034:640

Обозначение части границ		Горизонтальное проложение (S), м	Описание прохождения части границ	Сведения о согласовании местоположения границ(согласовано/спорное)
от т.	до т.			
1	2	3	4	5
н351У	н352У	10,72	—	согласовано
н352У	н353У	12,66	—	согласовано
н353У	н350У	8,00	—	согласовано
н350У	н349У	8,98	—	согласовано
н349У	н354У	18,59	—	согласовано
н354У	н351У	22,03	—	согласовано

3. Характеристики уточняемого земельного участка с кадастровым номером 05:44:000034:640

№ п/п	Наименование характеристик земельного участка	Значение характеристики
1	2	3
1.	Сведения об адресе земельного участка	Республика Дагестан, г. Буйнакск, ул. Ш.Шамхалова, д.5е (уникальный номер в ГАР: 5e0e8d37-b53e-4120-ad81-a8ae65e54e9f)
1.1.	Сведения об ином месте нахождения земельного участка, не являющегося объектом адресации, в структурированном виде	—
1.2.	Дополнительные сведения о месте нахождения земельного участка	—
2.	Площадь земельного участка ± величина погрешности определения(вычисления) площади (**Р ± ΔР**), **м²**	302±6
3.	Формула, примененная для вычисления предельной погрешности определения площади земельного участка, с подставленными значениями и итоговые (вычисленные) значения (**ΔР**), м2	$\Delta P = 3,5 \cdot M_t \cdot \sqrt{P_{док}} = 3,5 \cdot 0,10 \cdot \sqrt{300} = 6$
4.	Площадь земельного участка согласно сведениям Единого государственного реестра недвижимости (**Ркад**), **м²**	300
5.	Оценка расхождения **Р** и **Ркад (Р – Ркад), м²**	2

КАРТА-ПЛАН ТЕРРИТОРИИ

Сведения об уточняемых земельных участках, необходимые для исправления реестровых ошибок в сведениях о местоположении их границ

1	2	3
6.	Предельный минимальный и максимальный размеры земельного участка (**Рмин и Рмакс), м^2**	—
7.	Кадастровый или иной государственный учетный номер (инвентарный) здания, сооружения, объекта незавершенного строительства, расположенного на земельном участке	05:44:000033:644
8.	Вид (виды) разрешенного использования	Для индивидуального жилищного строительства
8.1.	Дополнительные сведения об использовании земельного участка	—
9.	Сведения о земельных участках (землях общего пользования, территории общего пользования), посредством которых обеспечивается доступ	—
10.	Иные сведения	—

4. Пояснения к сведениям об уточняемом земельном участке с кадастровым номером 05:44:000034:640 :

1.	—

1. Сведения о характерных точках границ уточняемого земельного участка с кадастровым номером 05:44:000034:646

Система координат МСК-05 **Зона №** 1

Обозначение характерных точек границ	Координаты, м				Метод определения координат	Формулы, примененные для расчета средней квадратической погрешности определения координат характерных точек границ (M_t), с подставленными в такие формулы значениями и итоговые (вычисленные) значения M_t, м	Описание закрепления точки
	содержатся в Едином государственном реестре недвижимости		определены в результате выполнения комплексных кадастровых работ				
	X	Y	X	Y			
1	2	3	4	5	6	7	8
н401У	—	—	200474,63	319947,18	Метод спутниковых геодезических измерений (определений)	$M_t = \sqrt{\frac{\Delta^2}{n}}$	—
н402У	—	—	200472,74	319961,02	Метод спутниковых геодезических измерений (определений)	$M_t = \sqrt{\frac{\Delta^2}{n}}$	—

КАРТА-ПЛАН ТЕРРИТОРИИ

Сведения об уточняемых земельных участках, необходимые для исправления реестровых ошибок в сведениях о местоположении их границ

н403У	—	—	200472,66	319961,58	Метод спутниковых геодезических измерений (определений)	$M_t = \sqrt{\frac{\Delta^2}{n}}$	—
н404У	—	—	200458,37	319960,07	Метод спутниковых геодезических измерений (определений)	$M_t = \sqrt{\frac{\Delta^2}{n}}$	—
н405У	—	—	200443,57	319957,52	Метод спутниковых геодезических измерений (определений)	$M_t = \sqrt{\frac{\Delta^2}{n}}$	—
н406У	—	—	200444,80	319942,27	Метод спутниковых геодезических измерений (определений)	$M_t = \sqrt{\frac{\Delta^2}{n}}$	—
388	200474,63	319947,18	—	—	Метод спутниковых геодезических измерений (определений)	$M_t = \sqrt{\frac{\Delta^2}{n}}$	—
389	200472,66	319961,58	—	—	Метод спутниковых геодезических измерений (определений)	$M_t = \sqrt{\frac{\Delta^2}{n}}$	—
390	200458,37	319960,07	—	—	Метод спутниковых геодезических измерений (определений)	$M_t = \sqrt{\frac{\Delta^2}{n}}$	—
391	200453,01	319959,08	—	—	Метод спутниковых геодезических измерений (определений)	$M_t = \sqrt{\frac{\Delta^2}{n}}$	—
392	200443,57	319957,52	—	—	Метод спутниковых геодезических	$M_t = \sqrt{\frac{\Delta^2}{n}}$	—

КАРТА-ПЛАН ТЕРРИТОРИИ

Сведения об уточняемых земельных участках, необходимые для исправления реестровых ошибок в сведениях о местоположении их границ

					измерений (определений)		
393	200444,80	319942,27	—	—	Метод спутниковых геодезических измерений (определений)	$M_t = \sqrt{\frac{\Delta^2}{n}}$	—
н401У	—	—	200474,63	319947,18	Метод спутниковых геодезических измерений (определений)	$M_t = \sqrt{\frac{\Delta^2}{n}}$	—

2. Сведения о частях границ уточняемого земельного участка с кадастровым номером 05:44:000034:646

Обозначение части границ		Горизонтальное проложение (S), м	Описание прохождения части границ	Сведения о согласовании местоположения границ(согласовано/спорное)
от т.	до т.			
1	2	3	4	5
н401У	н402У	13,97	—	согласовано
н402У	н403У	0,57	—	согласовано
н403У	н404У	14,37	—	согласовано
н404У	н405У	15,02	—	согласовано
н405У	н406У	15,30	—	согласовано
н406У	н401У	30,23	—	согласовано

3. Характеристики уточняемого земельного участка с кадастровым номером 05:44:000034:646

№ п/п	Наименование характеристик земельного участка	Значение характеристики
1	2	3
1.	Сведения об адресе земельного участка	Республика Дагестан, г Буйнакск, ул Казали Джанмурзаева, 8/1 (уникальный номер в ГАР: 6e25e6b3-990a-4c0a-81dc-396e1c698e5f)
1.1.	Сведения об ином месте нахождения земельного участка, не являющегося объектом адресации, в структурированном виде	—
1.2.	Дополнительные сведения о месте нахождения земельного участка	—
2.	Площадь земельного участка ± величина погрешности определения(вычисления) площади (**Р ± ΔР**), **м²**	451±7
3.	Формула, примененная для вычисления предельной погрешности определения площади земельного участка, с подставленными значениями	$\Delta P = 3,5 \cdot M_t \cdot \sqrt{P_{док}} = 3,5 \cdot 0,10 \cdot \sqrt{450} = 7$

КАРТА-ПЛАН ТЕРРИТОРИИ

Сведения об уточняемых земельных участках, необходимые для исправления реестровых ошибок в сведениях о местоположении их границ

1	2	3
	и итоговые (вычисленные) значения (**ΔР**), м2	
4.	Площадь земельного участка согласно сведениям Единого государственного реестра недвижимости (**Ркад**), **м²**	450
5.	Оценка расхождения **Р** и **Ркад (Р – Ркад), м²**	1
6.	Предельный минимальный и максимальный размеры земельного участка (**Рмин и Рмакс), м²**	—
7.	Кадастровый или иной государственный учетный номер (инвентарный) здания, сооружения, объекта незавершенного строительства, расположенного на земельном участке	—
8.	Вид (виды) разрешенного использования	Для индивидуального жилищного строительства
8.1.	Дополнительные сведения об использовании земельного участка	—
9.	Сведения о земельных участках (землях общего пользования, территории общего пользования), посредством которых обеспечивается доступ	—
10.	Иные сведения	—

4. Пояснения к сведениям об уточняемом земельном участке с кадастровым номером 05:44:000034:646 :

1.	—

1. Сведения о характерных точках границ уточняемого земельного участка с кадастровым номером 05:44:000034:648

Система координат МСК-05 **Зона № 1**

Обозначение характерных точек границ	Координаты, м				Метод определения координат	Формулы, примененные для расчета средней квадратической погрешности определения координат характерных точек границ (M_t), с подставленными в такие формулы значениями и итоговые (вычисленные) значения M_t, м	Описание закрепления точки
	содержатся в Едином государственном реестре недвижимости		определены в результате выполнения комплексных кадастровых работ				
	X	Y	X	Y			
1	2	3	4	5	6	7	8
н477У	—	—	200487,06	319859,16	Метод спутниковых геодезических измерений (определений)	$M_t = \sqrt{\frac{\Delta^2}{n}}$	—

КАРТА-ПЛАН ТЕРРИТОРИИ

Сведения об уточняемых земельных участках, необходимые для исправления реестровых ошибок в сведениях о местоположении их границ

н322У	—	—	200481,70	319891,15	Метод спутниковых геодезических измерений (определений)	$M_t = \sqrt{\frac{\Delta^2}{n}}$	—
н333У	—	—	200470,54	319889,68	Метод спутниковых геодезических измерений (определений)	$M_t = \sqrt{\frac{\Delta^2}{n}}$	—
н332У	—	—	200472,85	319869,58	Метод спутниковых геодезических измерений (определений)	$M_t = \sqrt{\frac{\Delta^2}{n}}$	—
н478У	—	—	200478,61	319870,44	Метод спутниковых геодезических измерений (определений)	$M_t = \sqrt{\frac{\Delta^2}{n}}$	—
н479У	—	—	200481,05	319858,21	Метод спутниковых геодезических измерений (определений)	$M_t = \sqrt{\frac{\Delta^2}{n}}$	—
121	200487,06	319859,16	—	—	Метод спутниковых геодезических измерений (определений)	$M_t = \sqrt{\frac{\Delta^2}{n}}$	—
120	200481,70	319891,15	—	—	Метод спутниковых геодезических измерений (определений)	$M_t = \sqrt{\frac{\Delta^2}{n}}$	—
85	200470,54	319889,68	—	—	Метод спутниковых геодезических измерений (определений)	$M_t = \sqrt{\frac{\Delta^2}{n}}$	—
84	200472,85	319869,58	—	—	Метод спутниковых геодезических	$M_t = \sqrt{\frac{\Delta^2}{n}}$	—

КАРТА-ПЛАН ТЕРРИТОРИИ

Сведения об уточняемых земельных участках, необходимые для исправления реестровых ошибок в сведениях о местоположении их границ

					измерений (определений)		
394	200478,61	319870,44	—	—	Метод спутниковых геодезических измерений (определений)	$M_t = \sqrt{\frac{\Delta^2}{n}}$	—
395	200481,05	319858,21	—	—	Метод спутниковых геодезических измерений (определений)	$M_t = \sqrt{\frac{\Delta^2}{n}}$	—
н477У	—	—	200487,06	319859,16	Метод спутниковых геодезических измерений (определений)	$M_t = \sqrt{\frac{\Delta^2}{n}}$	—

2. Сведения о частях границ уточняемого земельного участка с кадастровым номером 05:44:000034:648

Обозначение части границ		Горизонтальное проложение (S), м	Описание прохождения части границ	Сведения о согласовании местоположения границ(согласовано/спорное)
от т.	до т.			
1	2	3	4	5
н477У	н322У	32,44	—	согласовано
н322У	н333У	11,26	—	согласовано
н333У	н332У	20,23	—	согласовано
н332У	н478У	5,82	—	согласовано
н478У	н479У	12,47	—	согласовано
н479У	н477У	6,08	—	согласовано

3. Характеристики уточняемого земельного участка с кадастровым номером 05:44:000034:648

№ п/п	Наименование характеристик земельного участка	Значение характеристики
1	2	3
1.	Сведения об адресе земельного участка	Российская Федерация, Республика Дагестан, г.о. город Буйнакск, г Буйнакск, ул.Советская,д.5Г (уникальный номер в ГАР: fab58303-fb09-422e-aeb7-6fdb5dfe7941)
1.1.	Сведения об ином месте нахождения земельного участка, не являющегося объектом адресации, в структурированном виде	—
1.2.	Дополнительные сведения о месте нахождения земельного участка	—

КАРТА-ПЛАН ТЕРРИТОРИИ

Сведения об уточняемых земельных участках, необходимые для исправления реестровых ошибок в сведениях о местоположении их границ

1	2	3
2.	Площадь земельного участка ± величина погрешности определения(вычисления) площади (**Р ± ΔР**), **м²**	315±6
3.	Формула, примененная для вычисления предельной погрешности определения площади земельного участка, с подставленными значениями и итоговые (вычисленные) значения (**ΔР**), м2	$\Delta P = 3{,}5 \cdot M_t \cdot \sqrt{P_{док}} = 3{,}5 \cdot 0{,}10 \cdot \sqrt{315} = 6$
4.	Площадь земельного участка согласно сведениям Единого государственного реестра недвижимости (**Ркад**), **м²**	315
5.	Оценка расхождения **Р** и **Ркад (Р – Ркад), м²**	0
6.	Предельный минимальный и максимальный размеры земельного участка (**Рмин и Рмакс), м²**	—
7.	Кадастровый или иной государственный учетный номер (инвентарный) здания, сооружения, объекта незавершенного строительства, расположенного на земельном участке	—
8.	Вид (виды) разрешенного использования	Для индивидуального жилищного строительства
8.1.	Дополнительные сведения об использовании земельного участка	—
9.	Сведения о земельных участках (землях общего пользования, территории общего пользования), посредством которых обеспечивается доступ	—
10.	Иные сведения	—

4. Пояснения к сведениям об уточняемом земельном участке с кадастровым номером 05:44:000034:648 :

1.	—

Лист №

КАРТА-ПЛАН ТЕРРИТОРИИ

Сведения о зданиях, сооружениях, объектах незавершенного строительства, необходимые для исправления реестровых ошибок в сведениях об описании их местоположения

1. Сведения о характерных точках контура здание **с кадастровым номером 05:44:000033:423**

вид объекта недвижимости (здание, сооружение, объект незавершенного строительства)

Система координат МСК-05 **Зона № 1**

Обозначение характерных точек контура	Содержатся в Едином государственном реестре недвижимости			Определены в ходе выполнения комплексных кадастровых работ			Метод определения координат	Формулы, примененные для расчета средней квадратической погрешности определения координат характерных точек границ (M_t), с подставленными в такие формулы значениями и итоговые (вычисленные) значения M_t, м
	Координаты, м		Радиус, м	Координаты, м		Радиус, м		
	X	Y	R	X	Y	R		
1	2	3	4	5	6	7	8	9
н1О	—	—	—	200874,06	319982,45	—	Метод спутниковых геодезических измерений (определений)	$M_t = \sqrt{\frac{\Delta^2}{n}}$
н2О	—	—	—	200871,95	319991,33	—	Метод спутниковых геодезических измерений (определений)	$M_t = \sqrt{\frac{\Delta^2}{n}}$
н3О	—	—	—	200849,93	319986,39	—	Метод спутниковых геодезических измерений (определений)	$M_t = \sqrt{\frac{\Delta^2}{n}}$
н4О	—	—	—	200851,88	319976,14	—	Метод спутниковых геодезических измерений (определений)	$M_t = \sqrt{\frac{\Delta^2}{n}}$
н5О	—	—	—	200861,61	319977,99	—	Метод спутниковых геодезических измерений (определений)	$M_t = \sqrt{\frac{\Delta^2}{n}}$
н6О	—	—	—	200861,19	319980,19	—	Метод спутниковых геодезических измерений	$M_t = \sqrt{\frac{\Delta^2}{n}}$

КАРТА-ПЛАН ТЕРРИТОРИИ

Сведения о зданиях, сооружениях, объектах незавершенного строительства, необходимые для исправления реестровых ошибок в сведениях об описании их местоположения

							(определений)	
1	200874,08	319982,41	—	—	—	—	Метод спутниковых геодезических измерений (определений)	$M_t = \sqrt{\frac{\Delta^2}{n}}$
2	200871,97	319991,29	—	—	—	—	Метод спутниковых геодезических измерений (определений)	$M_t = \sqrt{\frac{\Delta^2}{n}}$
3	200850,45	319986,53	—	—	—	—	Метод спутниковых геодезических измерений (определений)	$M_t = \sqrt{\frac{\Delta^2}{n}}$
4	200851,90	319976,10	—	—	—	—	Метод спутниковых геодезических измерений (определений)	$M_t = \sqrt{\frac{\Delta^2}{n}}$
5	200861,63	319977,95	—	—	—	—	Метод спутниковых геодезических измерений (определений)	$M_t = \sqrt{\frac{\Delta^2}{n}}$
6	200861,21	319980,15	—	—	—	—	Метод спутниковых геодезических измерений (определений)	$M_t = \sqrt{\frac{\Delta^2}{n}}$
н1О	—	—	—	200874,06	319982,45	—	Метод спутниковых геодезических измерений (определений)	$M_t = \sqrt{\frac{\Delta^2}{n}}$

2. Иные сведения об объекте недвижимости с кадастровым номером 05:44:000033:423

1. —

КАРТА-ПЛАН ТЕРРИТОРИИ

Сведения о зданиях, сооружениях, объектах незавершенного строительства, необходимые для исправления реестровых ошибок в сведениях об описании их местоположения

3. Пояснения к сведениям об объекте недвижимости с кадастровым номером 05:44:000033:423

1. —

1. Сведения о характерных точках контура здание **с кадастровым номером 05:44:000033:502**

вид объекта недвижимости (здание, сооружение, объект незавершенного строительства)

Система координат МСК-05 **Зона № 1**

Обозначение характерных точек контура	Содержатся в Едином государственном реестре недвижимости			Определены в ходе выполнения комплексных кадастровых работ			Метод определения координат	Формулы, примененные для расчета средней квадратической погрешности определения координат характерных точек границ (M_t), с подставленными в такие формулы значениями и итоговые (вычисленные) значения M_t, м
	Координаты, м		Радиус, м	Координаты, м		Радиус, м		
	X	Y	R	X	Y	R		
1	2	3	4	5	6	7	8	9
н158О	—	—	—	200654,87	320084,53	—	Метод спутниковых геодезических измерений (определений)	$M_t = \sqrt{\frac{\Delta^2}{n}}$
н159О	—	—	—	200659,57	320090,66	—	Метод спутниковых геодезических измерений (определений)	$M_t = \sqrt{\frac{\Delta^2}{n}}$
н160О	—	—	—	200644,61	320101,96	—	Метод спутниковых геодезических измерений (определений)	$M_t = \sqrt{\frac{\Delta^2}{n}}$
н161О	—	—	—	200638,91	320097,66	—	Метод спутниковых геодезических измерений (определений)	$M_t = \sqrt{\frac{\Delta^2}{n}}$
н162О	—	—	—	200640,79	320093,79	—	Метод спутниковых геодезических	$M_t = \sqrt{\frac{\Delta^2}{n}}$

КАРТА-ПЛАН ТЕРРИТОРИИ

Сведения о зданиях, сооружениях, объектах незавершенного строительства, необходимые для исправления реестровых ошибок в сведениях об описании их местоположения

							измерений (определений)	
н163О	—	—	—	200645,65	320089,06	—	Метод спутниковых геодезических измерений (определений)	$M_t = \sqrt{\frac{\Delta^2}{n}}$
н164О	—	—	—	200647,07	320090,82	—	Метод спутниковых геодезических измерений (определений)	$M_t = \sqrt{\frac{\Delta^2}{n}}$
7	200655,01	320084,71	—	—	—	—	Метод спутниковых геодезических измерений (определений)	$M_t = \sqrt{\frac{\Delta^2}{n}}$
8	200659,90	320091,04	—	—	—	—	Метод спутниковых геодезических измерений (определений)	$M_t = \sqrt{\frac{\Delta^2}{n}}$
9	200644,94	320102,34	—	—	—	—	Метод спутниковых геодезических измерений (определений)	$M_t = \sqrt{\frac{\Delta^2}{n}}$
10	200639,24	320098,04	—	—	—	—	Метод спутниковых геодезических измерений (определений)	$M_t = \sqrt{\frac{\Delta^2}{n}}$
11	200641,12	320094,17	—	—	—	—	Метод спутниковых геодезических измерений (определений)	$M_t = \sqrt{\frac{\Delta^2}{n}}$
12	200645,98	320089,44	—	—	—	—	Метод спутниковых геодезических измерений (определений)	$M_t = \sqrt{\frac{\Delta^2}{n}}$

КАРТА-ПЛАН ТЕРРИТОРИИ

Сведения о зданиях, сооружениях, объектах незавершенного строительства, необходимые для исправления реестровых ошибок в сведениях об описании их местоположения

13	200647,40	320091,20	—	—	—	—	Метод спутниковых геодезических измерений (определений)	$M_t = \sqrt{\frac{\Delta^2}{n}}$
н158О	—	—	—	200654,87	320084,53	—	Метод спутниковых геодезических измерений (определений)	$M_t = \sqrt{\frac{\Delta^2}{n}}$

2. Иные сведения об объекте недвижимости с кадастровым номером 05:44:000033:502

1. —

3. Пояснения к сведениям об объекте недвижимости с кадастровым номером 05:44:000033:502

1. —

1. Сведения о характерных точках контура здание **с кадастровым номером 05:44:000033:644**

вид объекта недвижимости (здание, сооружение, объект незавершенного строительства)

Система координат МСК-05 **Зона № 1**

Обозначение характерных точек контура	Содержатся в Едином государственном реестре недвижимости			Определены в ходе выполнения комплексных кадастровых работ			Метод определения координат	Формулы, примененные для расчета средней квадратической погрешности определения координат характерных точек границ (M_t), с подставленными в такие формулы значениями и итоговые (вычисленные) значения M_t, м
	Координаты, м		Радиус, м	Координаты, м		Радиус, м		
	X	Y	R	X	Y	R		
1	2	3	4	5	6	7	8	9
н99О	—	—	—	200365,84	319839,74	—	Метод спутниковых геодезических измерений (определений)	$M_t = \sqrt{\frac{\Delta^2}{n}}$
н100О	—	—	—	200371,36	319840,65	—	Метод спутниковых геодезических измерений	$M_t = \sqrt{\frac{\Delta^2}{n}}$

КАРТА-ПЛАН ТЕРРИТОРИИ

Сведения о зданиях, сооружениях, объектах незавершенного строительства, необходимые для исправления реестровых ошибок в сведениях об описании их местоположения

							(определений)	
н101О	—	—	—	200370,33	319847,85	—	Метод спутниковых геодезических измерений (определений)	$M_t = \sqrt{\frac{\Delta^2}{n}}$
н102О	—	—	—	200358,05	319845,41	—	Метод спутниковых геодезических измерений (определений)	$M_t = \sqrt{\frac{\Delta^2}{n}}$
н103О	—	—	—	200356,71	319853,19	—	Метод спутниковых геодезических измерений (определений)	$M_t = \sqrt{\frac{\Delta^2}{n}}$
н104О	—	—	—	200347,88	319852,16	—	Метод спутниковых геодезических измерений (определений)	$M_t = \sqrt{\frac{\Delta^2}{n}}$
н105О	—	—	—	200350,59	319833,87	—	Метод спутниковых геодезических измерений (определений)	$M_t = \sqrt{\frac{\Delta^2}{n}}$
н106О	—	—	—	200356,66	319834,83	—	Метод спутниковых геодезических измерений (определений)	$M_t = \sqrt{\frac{\Delta^2}{n}}$
н107О	—	—	—	200356,09	319838,25	—	Метод спутниковых геодезических измерений (определений)	$M_t = \sqrt{\frac{\Delta^2}{n}}$
н108О	—	—	—	200359,43	319841,03	—	Метод спутниковых геодезических измерений (определений)	$M_t = \sqrt{\frac{\Delta^2}{n}}$

КАРТА-ПЛАН ТЕРРИТОРИИ

Сведения о зданиях, сооружениях, объектах незавершенного строительства, необходимые для исправления реестровых ошибок в сведениях об описании их местоположения

н109О	—	—	—	200365,47	319842,01	—	Метод спутниковых геодезических измерений (определений)	$M_t = \sqrt{\frac{\Delta^2}{n}}$
14	200365,71	319839,80	—	—	—	—	Метод спутниковых геодезических измерений (определений)	$M_t = \sqrt{\frac{\Delta^2}{n}}$
15	200371,47	319840,73	—	—	—	—	Метод спутниковых геодезических измерений (определений)	$M_t = \sqrt{\frac{\Delta^2}{n}}$
16	200370,44	319847,93	—	—	—	—	Метод спутниковых геодезических измерений (определений)	$M_t = \sqrt{\frac{\Delta^2}{n}}$
17	200358,02	319845,49	—	—	—	—	Метод спутниковых геодезических измерений (определений)	$M_t = \sqrt{\frac{\Delta^2}{n}}$
18	200356,66	319853,37	—	—	—	—	Метод спутниковых геодезических измерений (определений)	$M_t = \sqrt{\frac{\Delta^2}{n}}$
19	200347,74	319852,32	—	—	—	—	Метод спутниковых геодезических измерений (определений)	$M_t = \sqrt{\frac{\Delta^2}{n}}$
20	200348,57	319846,76	—	—	—	—	Метод спутниковых геодезических измерений (определений)	$M_t = \sqrt{\frac{\Delta^2}{n}}$
21	200350,46	319833,93	—	—	—	—	Метод спутниковых геодезических	$M_t = \sqrt{\frac{\Delta^2}{n}}$

КАРТА-ПЛАН ТЕРРИТОРИИ

Сведения о зданиях, сооружениях, объектах незавершенного строительства, необходимые для исправления реестровых ошибок в сведениях об описании их местоположения

							измерений (определений)	
22	200356,53	319834,89	—	—	—	—	Метод спутниковых геодезических измерений (определений)	$M_t = \sqrt{\frac{\Delta^2}{n}}$
23	200355,96	319838,31	—	—	—	—	Метод спутниковых геодезических измерений (определений)	$M_t = \sqrt{\frac{\Delta^2}{n}}$
24	200359,30	319841,09	—	—	—	—	Метод спутниковых геодезических измерений (определений)	$M_t = \sqrt{\frac{\Delta^2}{n}}$
25	200365,34	319842,07	—	—	—	—	Метод спутниковых геодезических измерений (определений)	$M_t = \sqrt{\frac{\Delta^2}{n}}$
н99О	—	—	—	200365,84	319839,74	—	Метод спутниковых геодезических измерений (определений)	$M_t = \sqrt{\frac{\Delta^2}{n}}$

2. Иные сведения об объекте недвижимости с кадастровым номером 05:44:000033:644

1. —

3. Пояснения к сведениям об объекте недвижимости с кадастровым номером 05:44:000033:644

1. —

1. Сведения о характерных точках контура здание **с кадастровым номером 05:44:000034:270**

вид объекта недвижимости (здание, сооружение, объект незавершенного строительства)

Система координат МСК-05 **Зона № 1**

КАРТА-ПЛАН ТЕРРИТОРИИ

Сведения о зданиях, сооружениях, объектах незавершенного строительства, необходимые для исправления реестровых ошибок в сведениях об описании их местоположения

Обозначение характерных точек контура	Содержатся в Едином государственном реестре недвижимости			Определены в ходе выполнения комплексных кадастровых работ			Метод определения координат	Формулы, примененные для расчета средней квадратической погрешности определения координат характерных точек границ (M_t), с подставленными в такие формулы значениями и итоговые (вычисленные) значения M_t, м
	Координаты, м		Радиус, м	Координаты, м		Радиус, м		
	X	Y	R	X	Y	R		
1	2	3	4	5	6	7	8	9
н179О	—	—	—	200470,81	319968,43	—	Метод спутниковых геодезических измерений (определений)	$M_t = \sqrt{\frac{\Delta^2}{n}}$
н180О	—	—	—	200469,14	319983,34	—	Метод спутниковых геодезических измерений (определений)	$M_t = \sqrt{\frac{\Delta^2}{n}}$
н181О	—	—	—	200459,60	319982,27	—	Метод спутниковых геодезических измерений (определений)	$M_t = \sqrt{\frac{\Delta^2}{n}}$
н182О	—	—	—	200461,37	319967,37	—	Метод спутниковых геодезических измерений (определений)	$M_t = \sqrt{\frac{\Delta^2}{n}}$
26	200472,75	319968,06	—	—	—	—	Метод спутниковых геодезических измерений (определений)	$M_t = \sqrt{\frac{\Delta^2}{n}}$
27	200471,08	319982,97	—	—	—	—	Метод спутниковых геодезических измерений (определений)	$M_t = \sqrt{\frac{\Delta^2}{n}}$
28	200461,54	319981,90	—	—	—	—	Метод спутниковых геодезических измерений	$M_t = \sqrt{\frac{\Delta^2}{n}}$

КАРТА-ПЛАН ТЕРРИТОРИИ

Сведения о зданиях, сооружениях, объектах незавершенного строительства, необходимые для исправления реестровых ошибок в сведениях об описании их местоположения

							(определений)	
29	200463,31	319967,00	—	—	—	—	Метод спутниковых геодезических измерений (определений)	$M_t = \sqrt{\frac{\Delta^2}{n}}$
н179О	—	—	—	200470,81	319968,43	—	Метод спутниковых геодезических измерений (определений)	$M_t = \sqrt{\frac{\Delta^2}{n}}$

2. Иные сведения об объекте недвижимости с кадастровым номером 05:44:000034:270

1. —

3. Пояснения к сведениям об объекте недвижимости с кадастровым номером 05:44:000034:270

1. —

1. Сведения о характерных точках контура здание **с кадастровым номером 05:44:000034:317**

вид объекта недвижимости (здание, сооружение, объект незавершенного строительства)

Система координат МСК-05 **Зона № 1**

Обозначение характерных точек контура	Содержатся в Едином государственном реестре недвижимости			Определены в ходе выполнения комплексных кадастровых работ			Метод определения координат	Формулы, примененные для расчета средней квадратической погрешности определения координат характерных точек границ (M_t), с подставленными в такие формулы значениями и итоговые (вычисленные) значения M_t, м
	Координаты, м		Радиус, м	Координаты, м		Радиус, м		
	X	Y	R	X	Y	R		
1	2	3	4	5	6	7	8	9
н154О	—	—	—	200589,89	320154,36	—	Метод спутниковых геодезических измерений (определений)	$M_t = \sqrt{\frac{\Delta^2}{n}}$

КАРТА-ПЛАН ТЕРРИТОРИИ

Сведения о зданиях, сооружениях, объектах незавершенного строительства, необходимые для исправления реестровых ошибок в сведениях об описании их местоположения

н155О	—	—	—	200587,20	320167,39	—	Метод спутниковых геодезических измерений (определений)	$M_t = \sqrt{\frac{\Delta^2}{n}}$
н156О	—	—	—	200569,73	320163,44	—	Метод спутниковых геодезических измерений (определений)	$M_t = \sqrt{\frac{\Delta^2}{n}}$
н157О	—	—	—	200572,59	320150,45	—	Метод спутниковых геодезических измерений (определений)	$M_t = \sqrt{\frac{\Delta^2}{n}}$
30	200589,90	320154,36	—	—	—	—	Метод спутниковых геодезических измерений (определений)	$M_t = \sqrt{\frac{\Delta^2}{n}}$
31	200587,21	320167,39	—	—	—	—	Метод спутниковых геодезических измерений (определений)	$M_t = \sqrt{\frac{\Delta^2}{n}}$
32	200569,73	320163,44	—	—	—	—	Метод спутниковых геодезических измерений (определений)	$M_t = \sqrt{\frac{\Delta^2}{n}}$
33	200572,42	320150,41	—	—	—	—	Метод спутниковых геодезических измерений (определений)	$M_t = \sqrt{\frac{\Delta^2}{n}}$
н154О	—	—	—	200589,89	320154,36	—	Метод спутниковых геодезических измерений (определений)	$M_t = \sqrt{\frac{\Delta^2}{n}}$

КАРТА-ПЛАН ТЕРРИТОРИИ

Сведения о зданиях, сооружениях, объектах незавершенного строительства, необходимые для исправления реестровых ошибок в сведениях об описании их местоположения

2. Иные сведения об объекте недвижимости с кадастровым номером 05:44:000034:317

1. —

3. Пояснения к сведениям об объекте недвижимости с кадастровым номером 05:44:000034:317

1. —

1. Сведения о характерных точках контура здание **с кадастровым номером 05:44:000034:342**

вид объекта недвижимости (здание, сооружение, объект незавершенного строительства)

Система координат МСК-05 **Зона № 1**

Обозначение характерных точек контура	Содержатся в Едином государственном реестре недвижимости			Определены в ходе выполнения комплексных кадастровых работ			Метод определения координат	Формулы, примененные для расчета средней квадратической погрешности определения координат характерных точек границ (M_t), с подставленными в такие формулы значениями и итоговые (вычисленные) значения M_t, м
	Координаты, м		Радиус, м	Координаты, м		Радиус, м		
	X	Y	R	X	Y	R		
1	2	3	4	5	6	7	8	9
н175О	—	—	—	200476,11	319968,56	—	Метод спутниковых геодезических измерений (определений)	$M_t = \sqrt{\frac{\Delta^2}{n}}$
н176О	—	—	—	200485,12	319969,50	—	Метод спутниковых геодезических измерений (определений)	$M_t = \sqrt{\frac{\Delta^2}{n}}$
н177О	—	—	—	200484,88	319973,64	—	Метод спутниковых геодезических измерений (определений)	$M_t = \sqrt{\frac{\Delta^2}{n}}$
н178О	—	—	—	200475,87	319972,71	—	Метод спутниковых геодезических измерений	$M_t = \sqrt{\frac{\Delta^2}{n}}$

КАРТА-ПЛАН ТЕРРИТОРИИ

Сведения о зданиях, сооружениях, объектах незавершенного строительства, необходимые для исправления реестровых ошибок в сведениях об описании их местоположения

							(определений)	
34	200485,27	319967,54	—	—	—	—	Метод спутниковых геодезических измерений (определений)	$M_t = \sqrt{\frac{\Delta^2}{n}}$
35	200485,03	319971,68	—	—	—	—	Метод спутниковых геодезических измерений (определений)	$M_t = \sqrt{\frac{\Delta^2}{n}}$
36	200475,97	319971,15	—	—	—	—	Метод спутниковых геодезических измерений (определений)	$M_t = \sqrt{\frac{\Delta^2}{n}}$
37	200476,21	319967,00	—	—	—	—	Метод спутниковых геодезических измерений (определений)	$M_t = \sqrt{\frac{\Delta^2}{n}}$
н175О	—	—	—	200476,11	319968,56	—	Метод спутниковых геодезических измерений (определений)	$M_t = \sqrt{\frac{\Delta^2}{n}}$

2. Иные сведения об объекте недвижимости с кадастровым номером 05:44:000034:342

1. —

3. Пояснения к сведениям об объекте недвижимости с кадастровым номером 05:44:000034:342

1. —

1. Сведения о характерных точках контура **здание** **с кадастровым номером 05:44:000034:345**

вид объекта недвижимости (здание, сооружение, объект незавершенного строительства)

Система координат МСК-05 **Зона № 1**

КАРТА-ПЛАН ТЕРРИТОРИИ

Сведения о зданиях, сооружениях, объектах незавершенного строительства, необходимые для исправления реестровых ошибок в сведениях об описании их местоположения

Обозначение характерных точек контура	Содержатся в Едином государственном реестре недвижимости			Определены в ходе выполнения комплексных кадастровых работ			Метод определения координат	Формулы, примененные для расчета средней квадратической погрешности определения координат характерных точек границ (M_t), с подставленными в такие формулы значениями и итоговые (вычисленные) значения M_t, м
	Координаты, м		Радиус, м	Координаты, м		Радиус, м		
	X	Y	R	X	Y	R		
1	2	3	4	5	6	7	8	9
н124О	—	—	—	200318,63	319999,75	—	Метод спутниковых геодезических измерений (определений)	$M_t = \sqrt{\frac{\Delta^2}{n}}$
н125О	—	—	—	200316,63	320010,28	—	Метод спутниковых геодезических измерений (определений)	$M_t = \sqrt{\frac{\Delta^2}{n}}$
н126О	—	—	—	200305,89	320007,82	—	Метод спутниковых геодезических измерений (определений)	$M_t = \sqrt{\frac{\Delta^2}{n}}$
н127О	—	—	—	200308,19	319997,87	—	Метод спутниковых геодезических измерений (определений)	$M_t = \sqrt{\frac{\Delta^2}{n}}$
38	200318,63	319999,75	—	—	—	—	Метод спутниковых геодезических измерений (определений)	$M_t = \sqrt{\frac{\Delta^2}{n}}$
39	200316,63	320010,28	—	—	—	—	Метод спутниковых геодезических измерений (определений)	$M_t = \sqrt{\frac{\Delta^2}{n}}$
40	200305,89	320007,82	—	—	—	—	Метод спутниковых геодезических измерений	$M_t = \sqrt{\frac{\Delta^2}{n}}$

КАРТА-ПЛАН ТЕРРИТОРИИ

Сведения о зданиях, сооружениях, объектах незавершенного строительства, необходимые для исправления реестровых ошибок в сведениях об описании их местоположения

							(определений)	
41	200308,19	319997,87	—	—	—	—	Метод спутниковых геодезических измерений (определений)	$M_t = \sqrt{\frac{\Delta^2}{n}}$
н124О	—	—	—	200318,63	319999,75	—	Метод спутниковых геодезических измерений (определений)	$M_t = \sqrt{\frac{\Delta^2}{n}}$

2. Иные сведения об объекте недвижимости с кадастровым номером 05:44:000034:345

1. —

3. Пояснения к сведениям об объекте недвижимости с кадастровым номером 05:44:000034:345

1. —

1. Сведения о характерных точках контура здание **с кадастровым номером 05:44:000034:351**

вид объекта недвижимости (здание, сооружение, объект незавершенного строительства)

Система координат МСК-05 **Зона № 1**

Обозначение характерных точек контура	Содержатся в Едином государственном реестре недвижимости			Определены в ходе выполнения комплексных кадастровых работ			Метод определения координат	Формулы, примененные для расчета средней квадратической погрешности определения координат характерных точек границ (M_t), с подставленными в такие формулы значениями и итоговые (вычисленные) значения M_t, м
	Координаты, м		Радиус, м	Координаты, м		Радиус, м		
	X	Y	R	X	Y	R		
1	2	3	4	5	6	7	8	9
н81О	—	—	—	200546,18	319838,64	—	Метод спутниковых геодезических измерений (определений)	$M_t = \sqrt{\frac{\Delta^2}{n}}$

КАРТА-ПЛАН ТЕРРИТОРИИ

Сведения о зданиях, сооружениях, объектах незавершенного строительства, необходимые для исправления реестровых ошибок в сведениях об описании их местоположения

н82О	—	—	—	200544,54	319849,15	—	Метод спутниковых геодезических измерений (определений)	$M_t = \sqrt{\frac{\Delta^2}{n}}$
н83О	—	—	—	200534,25	319847,60	—	Метод спутниковых геодезических измерений (определений)	$M_t = \sqrt{\frac{\Delta^2}{n}}$
н84О	—	—	—	200535,83	319837,02	—	Метод спутниковых геодезических измерений (определений)	$M_t = \sqrt{\frac{\Delta^2}{n}}$
42	200545,97	319838,48	—	—	—	—	Метод спутниковых геодезических измерений (определений)	$M_t = \sqrt{\frac{\Delta^2}{n}}$
43	200544,56	319849,02	—	—	—	—	Метод спутниковых геодезических измерений (определений)	$M_t = \sqrt{\frac{\Delta^2}{n}}$
44	200534,24	319847,70	—	—	—	—	Метод спутниковых геодезических измерений (определений)	$M_t = \sqrt{\frac{\Delta^2}{n}}$
45	200535,58	319837,09	—	—	—	—	Метод спутниковых геодезических измерений (определений)	$M_t = \sqrt{\frac{\Delta^2}{n}}$
н81О	—	—	—	200546,18	319838,64	—	Метод спутниковых геодезических измерений (определений)	$M_t = \sqrt{\frac{\Delta^2}{n}}$

КАРТА-ПЛАН ТЕРРИТОРИИ

Сведения о зданиях, сооружениях, объектах незавершенного строительства, необходимые для исправления реестровых ошибок в сведениях об описании их местоположения

2. Иные сведения об объекте недвижимости с кадастровым номером 05:44:000034:351

1. —

3. Пояснения к сведениям об объекте недвижимости с кадастровым номером 05:44:000034:351

1. —

1. Сведения о характерных точках контура здание **с кадастровым номером 05:44:000034:484**

вид объекта недвижимости (здание, сооружение, объект незавершенного строительства)

Система координат МСК-05 **Зона № 1**

Обозначение характерных точек контура	Содержатся в Едином государственном реестре недвижимости			Определены в ходе выполнения комплексных кадастровых работ			Метод определения координат	Формулы, примененные для расчета средней квадратической погрешности определения координат характерных точек границ (M_t), с подставленными в такие формулы значениями и итоговые (вычисленные) значения M_t, м
	Координаты, м		Радиус, м	Координаты, м		Радиус, м		
	X	Y	R	X	Y	R		
1	2	3	4	5	6	7	8	9
н28О	—	—	—	200709,70	320000,62	—	Метод спутниковых геодезических измерений (определений)	$M_t = \sqrt{\frac{\Delta^2}{n}}$
н29О	—	—	—	200715,22	320014,18	—	Метод спутниковых геодезических измерений (определений)	$M_t = \sqrt{\frac{\Delta^2}{n}}$
н30О	—	—	—	200690,69	320024,35	—	Метод спутниковых геодезических измерений (определений)	$M_t = \sqrt{\frac{\Delta^2}{n}}$
н31О	—	—	—	200685,11	320010,54	—	Метод спутниковых геодезических измерений	$M_t = \sqrt{\frac{\Delta^2}{n}}$

КАРТА-ПЛАН ТЕРРИТОРИИ

Сведения о зданиях, сооружениях, объектах незавершенного строительства, необходимые для исправления реестровых ошибок в сведениях об описании их местоположения

							(определений)	
62	200717,31	320014,98	—	—	—	—	Метод спутниковых геодезических измерений (определений)	$M_t = \sqrt{\frac{\Delta^2}{n}}$
63	200693,16	320025,13	—	—	—	—	Метод спутниковых геодезических измерений (определений)	$M_t = \sqrt{\frac{\Delta^2}{n}}$
64	200687,62	320011,30	—	—	—	—	Метод спутниковых геодезических измерений (определений)	$M_t = \sqrt{\frac{\Delta^2}{n}}$
65	200712,58	320001,21	—	—	—	—	Метод спутниковых геодезических измерений (определений)	$M_t = \sqrt{\frac{\Delta^2}{n}}$
н28О	—	—	—	200709,70	320000,62	—	Метод спутниковых геодезических измерений (определений)	$M_t = \sqrt{\frac{\Delta^2}{n}}$

2. Иные сведения об объекте недвижимости с кадастровым номером 05:44:000034:484

1. —

3. Пояснения к сведениям об объекте недвижимости с кадастровым номером 05:44:000034:484

1. —

1. Сведения о характерных точках контура **здание** **с кадастровым номером 05:44:000034:486**

вид объекта недвижимости (здание, сооружение, объект незавершенного строительства)

Система координат МСК-05 **Зона № 1**

КАРТА-ПЛАН ТЕРРИТОРИИ

Сведения о зданиях, сооружениях, объектах незавершенного строительства, необходимые для исправления реестровых ошибок в сведениях об описании их местоположения

Обозначение характерных точек контура	Содержатся в Едином государственном реестре недвижимости			Определены в ходе выполнения комплексных кадастровых работ			Метод определения координат	Формулы, примененные для расчета средней квадратической погрешности определения координат характерных точек границ (M_t), с подставленными в такие формулы значениями и итоговые (вычисленные) значения M_t, м
	Координаты, м		Радиус, м	Координаты, м		Радиус, м		
	X	Y	R	X	Y	R		
1	2	3	4	5	6	7	8	9
н12О	—	—	—	200806,46	319911,63	—	Метод спутниковых геодезических измерений (определений)	$M_t = \sqrt{\frac{\Delta^2}{n}}$
н13О	—	—	—	200809,92	319938,92	—	Метод спутниковых геодезических измерений (определений)	$M_t = \sqrt{\frac{\Delta^2}{n}}$
н14О	—	—	—	200796,28	319941,77	—	Метод спутниковых геодезических измерений (определений)	$M_t = \sqrt{\frac{\Delta^2}{n}}$
н15О	—	—	—	200795,29	319935,10	—	Метод спутниковых геодезических измерений (определений)	$M_t = \sqrt{\frac{\Delta^2}{n}}$
н16О	—	—	—	200793,00	319935,32	—	Метод спутниковых геодезических измерений (определений)	$M_t = \sqrt{\frac{\Delta^2}{n}}$
н17О	—	—	—	200795,86	319954,55	—	Метод спутниковых геодезических измерений (определений)	$M_t = \sqrt{\frac{\Delta^2}{n}}$
н18О	—	—	—	200776,70	319957,41	—	Метод спутниковых геодезических измерений	$M_t = \sqrt{\frac{\Delta^2}{n}}$

КАРТА-ПЛАН ТЕРРИТОРИИ

Сведения о зданиях, сооружениях, объектах незавершенного строительства, необходимые для исправления реестровых ошибок в сведениях об описании их местоположения

							(определений)	
н19О	—	—	—	200773,88	319939,05	—	Метод спутниковых геодезических измерений (определений)	$M_t = \sqrt{\frac{\Delta^2}{n}}$
н20О	—	—	—	200742,55	319943,61	—	Метод спутниковых геодезических измерений (определений)	$M_t = \sqrt{\frac{\Delta^2}{n}}$
н21О	—	—	—	200745,60	319962,24	—	Метод спутниковых геодезических измерений (определений)	$M_t = \sqrt{\frac{\Delta^2}{n}}$
н22О	—	—	—	200727,65	319964,94	—	Метод спутниковых геодезических измерений (определений)	$M_t = \sqrt{\frac{\Delta^2}{n}}$
н23О	—	—	—	200724,50	319946,70	—	Метод спутниковых геодезических измерений (определений)	$M_t = \sqrt{\frac{\Delta^2}{n}}$
н24О	—	—	—	200722,07	319947,05	—	Метод спутниковых геодезических измерений (определений)	$M_t = \sqrt{\frac{\Delta^2}{n}}$
н25О	—	—	—	200720,61	319936,21	—	Метод спутниковых геодезических измерений (определений)	$M_t = \sqrt{\frac{\Delta^2}{n}}$
н26О	—	—	—	200794,02	319924,54	—	Метод спутниковых геодезических измерений (определений)	$M_t = \sqrt{\frac{\Delta^2}{n}}$

КАРТА-ПЛАН ТЕРРИТОРИИ

Сведения о зданиях, сооружениях, объектах незавершенного строительства, необходимые для исправления реестровых ошибок в сведениях об описании их местоположения

н27О	—	—	—	200792,41	319913,66	—	Метод спутниковых геодезических измерений (определений)	$M_t = \sqrt{\frac{\Delta^2}{n}}$
46	200721,64	319936,74	—	—	—	—	Метод спутниковых геодезических измерений (определений)	$M_t = \sqrt{\frac{\Delta^2}{n}}$
61	200795,05	319925,07	—	—	—	—	Метод спутниковых геодезических измерений (определений)	$M_t = \sqrt{\frac{\Delta^2}{n}}$
60	200793,44	319914,19	—	—	—	—	Метод спутниковых геодезических измерений (определений)	$M_t = \sqrt{\frac{\Delta^2}{n}}$
59	200807,49	319912,16	—	—	—	—	Метод спутниковых геодезических измерений (определений)	$M_t = \sqrt{\frac{\Delta^2}{n}}$
58	200810,95	319939,45	—	—	—	—	Метод спутниковых геодезических измерений (определений)	$M_t = \sqrt{\frac{\Delta^2}{n}}$
57	200797,31	319942,30	—	—	—	—	Метод спутниковых геодезических измерений (определений)	$M_t = \sqrt{\frac{\Delta^2}{n}}$
56	200796,32	319935,63	—	—	—	—	Метод спутниковых геодезических измерений (определений)	$M_t = \sqrt{\frac{\Delta^2}{n}}$
55	200793,31	319935,92	—	—	—	—	Метод спутниковых геодезических	$M_t = \sqrt{\frac{\Delta^2}{n}}$

КАРТА-ПЛАН ТЕРРИТОРИИ

Сведения о зданиях, сооружениях, объектах незавершенного строительства, необходимые для исправления реестровых ошибок в сведениях об описании их местоположения

							измерений (определений)	
54	200795,72	319956,14	—	—	—	—	Метод спутниковых геодезических измерений (определений)	$M_t = \sqrt{\frac{\Delta^2}{n}}$
53	200775,84	319958,83	—	—	—	—	Метод спутниковых геодезических измерений (определений)	$M_t = \sqrt{\frac{\Delta^2}{n}}$
52	200773,58	319940,00	—	—	—	—	Метод спутниковых геодезических измерений (определений)	$M_t = \sqrt{\frac{\Delta^2}{n}}$
51	200743,58	319944,14	—	—	—	—	Метод спутниковых геодезических измерений (определений)	$M_t = \sqrt{\frac{\Delta^2}{n}}$
50	200746,34	319963,16	—	—	—	—	Метод спутниковых геодезических измерений (определений)	$M_t = \sqrt{\frac{\Delta^2}{n}}$
49	200727,97	319966,64	—	—	—	—	Метод спутниковых геодезических измерений (определений)	$M_t = \sqrt{\frac{\Delta^2}{n}}$
48	200725,53	319947,23	—	—	—	—	Метод спутниковых геодезических измерений (определений)	$M_t = \sqrt{\frac{\Delta^2}{n}}$
47	200722,67	319947,65	—	—	—	—	Метод спутниковых геодезических измерений (определений)	$M_t = \sqrt{\frac{\Delta^2}{n}}$

КАРТА-ПЛАН ТЕРРИТОРИИ

Сведения о зданиях, сооружениях, объектах незавершенного строительства, необходимые для исправления реестровых ошибок в сведениях об описании их местоположения

н12О	—	—	—	200806,46	319911,63	—	Метод спутниковых геодезических измерений (определений)	$M_t = \sqrt{\frac{\Delta^2}{n}}$

2. Иные сведения об объекте недвижимости с кадастровым номером 05:44:000034:486

1. —

3. Пояснения к сведениям об объекте недвижимости с кадастровым номером 05:44:000034:486

1. —

1. Сведения о характерных точках контура здание **с кадастровым номером 05:44:000034:487**

вид объекта недвижимости (здание, сооружение, объект незавершенного строительства)

Система координат МСК-05 **Зона № 1**

Обозначение характерных точек контура	Содержатся в Едином государственном реестре недвижимости			Определены в ходе выполнения комплексных кадастровых работ			Метод определения координат	Формулы, примененные для расчета средней квадратической погрешности определения координат характерных точек границ (M_t), с подставленными в такие формулы значениями и итоговые (вычисленные) значения M_t, м
	Координаты, м		Радиус, м	Координаты, м		Радиус, м		
	X	Y	R	X	Y	R		
1	2	3	4	5	6	7	8	9
н52О	—	—	—	200653,90	319943,53	—	Метод спутниковых геодезических измерений (определений)	$M_t = \sqrt{\frac{\Delta^2}{n}}$
н53О	—	—	—	200653,30	319963,32	—	Метод спутниковых геодезических измерений (определений)	$M_t = \sqrt{\frac{\Delta^2}{n}}$
н54О	—	—	—	200641,56	319963,24	—	Метод спутниковых геодезических измерений	$M_t = \sqrt{\frac{\Delta^2}{n}}$

КАРТА-ПЛАН ТЕРРИТОРИИ

Сведения о зданиях, сооружениях, объектах незавершенного строительства, необходимые для исправления реестровых ошибок в сведениях об описании их местоположения

							(определений)	
н55О	—	—	—	200640,26	319989,02	—	Метод спутниковых геодезических измерений (определений)	$M_t = \sqrt{\frac{\Delta^2}{n}}$
н56О	—	—	—	200651,93	319989,62	—	Метод спутниковых геодезических измерений (определений)	$M_t = \sqrt{\frac{\Delta^2}{n}}$
н57О	—	—	—	200651,19	320008,35	—	Метод спутниковых геодезических измерений (определений)	$M_t = \sqrt{\frac{\Delta^2}{n}}$
н58О	—	—	—	200589,69	320006,32	—	Метод спутниковых геодезических измерений (определений)	$M_t = \sqrt{\frac{\Delta^2}{n}}$
н59О	—	—	—	200590,60	319986,45	—	Метод спутниковых геодезических измерений (определений)	$M_t = \sqrt{\frac{\Delta^2}{n}}$
н60О	—	—	—	200627,67	319987,77	—	Метод спутниковых геодезических измерений (определений)	$M_t = \sqrt{\frac{\Delta^2}{n}}$
н61О	—	—	—	200629,17	319962,45	—	Метод спутниковых геодезических измерений (определений)	$M_t = \sqrt{\frac{\Delta^2}{n}}$
н62О	—	—	—	200591,40	319961,04	—	Метод спутниковых геодезических измерений (определений)	$M_t = \sqrt{\frac{\Delta^2}{n}}$

КАРТА-ПЛАН ТЕРРИТОРИИ

Сведения о зданиях, сооружениях, объектах незавершенного строительства, необходимые для исправления реестровых ошибок в сведениях об описании их местоположения

н63О	—	—	—	200591,84	319941,05	—	Метод спутниковых геодезических измерений (определений)	$M_t = \sqrt{\frac{\Delta^2}{n}}$
74	200651,11	320010,48	—	—	—	—	Метод спутниковых геодезических измерений (определений)	$M_t = \sqrt{\frac{\Delta^2}{n}}$
85	200589,61	320008,45	—	—	—	—	Метод спутниковых геодезических измерений (определений)	$M_t = \sqrt{\frac{\Delta^2}{n}}$
84	200590,52	319988,58	—	—	—	—	Метод спутниковых геодезических измерений (определений)	$M_t = \sqrt{\frac{\Delta^2}{n}}$
83	200627,59	319989,90	—	—	—	—	Метод спутниковых геодезических измерений (определений)	$M_t = \sqrt{\frac{\Delta^2}{n}}$
82	200629,09	319964,58	—	—	—	—	Метод спутниковых геодезических измерений (определений)	$M_t = \sqrt{\frac{\Delta^2}{n}}$
81	200591,32	319963,17	—	—	—	—	Метод спутниковых геодезических измерений (определений)	$M_t = \sqrt{\frac{\Delta^2}{n}}$
80	200591,76	319943,18	—	—	—	—	Метод спутниковых геодезических измерений (определений)	$M_t = \sqrt{\frac{\Delta^2}{n}}$
79	200653,82	319945,66	—	—	—	—	Метод спутниковых геодезических	$M_t = \sqrt{\frac{\Delta^2}{n}}$

КАРТА-ПЛАН ТЕРРИТОРИИ

Сведения о зданиях, сооружениях, объектах незавершенного строительства, необходимые для исправления реестровых ошибок в сведениях об описании их местоположения

							измерений (определений)	
78	200653,22	319965,45	—	—	—	—	Метод спутниковых геодезических измерений (определений)	$M_t = \sqrt{\frac{\Delta^2}{n}}$
77	200641,48	319965,37	—	—	—	—	Метод спутниковых геодезических измерений (определений)	$M_t = \sqrt{\frac{\Delta^2}{n}}$
76	200640,18	319991,15	—	—	—	—	Метод спутниковых геодезических измерений (определений)	$M_t = \sqrt{\frac{\Delta^2}{n}}$
75	200651,85	319991,75	—	—	—	—	Метод спутниковых геодезических измерений (определений)	$M_t = \sqrt{\frac{\Delta^2}{n}}$
н52О	—	—	—	200653,90	319943,53	—	Метод спутниковых геодезических измерений (определений)	$M_t = \sqrt{\frac{\Delta^2}{n}}$

2. Иные сведения об объекте недвижимости с кадастровым номером 05:44:000034:487

1. —

3. Пояснения к сведениям об объекте недвижимости с кадастровым номером 05:44:000034:487

1. —

1. Сведения о характерных точках контура здание **с кадастровым номером 05:44:000034:489**

вид объекта недвижимости (здание, сооружение, объект незавершенного строительства)

Система координат МСК-05 **Зона № 1**

КАРТА-ПЛАН ТЕРРИТОРИИ

Сведения о зданиях, сооружениях, объектах незавершенного строительства, необходимые для исправления реестровых ошибок в сведениях об описании их местоположения

Обозначение характерных точек контура	Содержатся в Едином государственном реестре недвижимости			Определены в ходе выполнения комплексных кадастровых работ			Метод определения координат	Формулы, примененные для расчета средней квадратической погрешности определения координат характерных точек границ (M_t), с подставленными в такие формулы значениями и итоговые (вычисленные) значения M_t, м
	Координаты, м		Радиус, м	Координаты, м		Радиус, м		
	X	Y	R	X	Y	R		
1	2	3	4	5	6	7	8	9
н40О	—	—	—	200727,66	319858,35	—	Метод спутниковых геодезических измерений (определений)	$M_t = \sqrt{\frac{\Delta^2}{n}}$
н41О	—	—	—	200726,24	319871,25	—	Метод спутниковых геодезических измерений (определений)	$M_t = \sqrt{\frac{\Delta^2}{n}}$
н42О	—	—	—	200701,61	319869,08	—	Метод спутниковых геодезических измерений (определений)	$M_t = \sqrt{\frac{\Delta^2}{n}}$
н43О	—	—	—	200700,23	319880,83	—	Метод спутниковых геодезических измерений (определений)	$M_t = \sqrt{\frac{\Delta^2}{n}}$
н44О	—	—	—	200688,31	319879,57	—	Метод спутниковых геодезических измерений (определений)	$M_t = \sqrt{\frac{\Delta^2}{n}}$
н45О	—	—	—	200689,72	319866,72	—	Метод спутниковых геодезических измерений (определений)	$M_t = \sqrt{\frac{\Delta^2}{n}}$
н46О	—	—	—	200663,00	319863,41	—	Метод спутниковых геодезических измерений	$M_t = \sqrt{\frac{\Delta^2}{n}}$

КАРТА-ПЛАН ТЕРРИТОРИИ

Сведения о зданиях, сооружениях, объектах незавершенного строительства, необходимые для исправления реестровых ошибок в сведениях об описании их местоположения

							(определений)	
н47О	—	—	—	200665,08	319850,18	—	Метод спутниковых геодезических измерений (определений)	$M_t = \sqrt{\frac{\Delta^2}{n}}$
66	200667,65	319864,02	—	—	—	—	Метод спутниковых геодезических измерений (определений)	$M_t = \sqrt{\frac{\Delta^2}{n}}$
67	200668,97	319850,62	—	—	—	—	Метод спутниковых геодезических измерений (определений)	$M_t = \sqrt{\frac{\Delta^2}{n}}$
68	200731,55	319858,79	—	—	—	—	Метод спутниковых геодезических измерений (определений)	$M_t = \sqrt{\frac{\Delta^2}{n}}$
69	200730,13	319871,69	—	—	—	—	Метод спутниковых геодезических измерений (определений)	$M_t = \sqrt{\frac{\Delta^2}{n}}$
70	200705,50	319869,52	—	—	—	—	Метод спутниковых геодезических измерений (определений)	$M_t = \sqrt{\frac{\Delta^2}{n}}$
71	200704,12	319881,27	—	—	—	—	Метод спутниковых геодезических измерений (определений)	$M_t = \sqrt{\frac{\Delta^2}{n}}$
72	200692,20	319880,01	—	—	—	—	Метод спутниковых геодезических измерений (определений)	$M_t = \sqrt{\frac{\Delta^2}{n}}$

КАРТА-ПЛАН ТЕРРИТОРИИ

Сведения о зданиях, сооружениях, объектах незавершенного строительства, необходимые для исправления реестровых ошибок в сведениях об описании их местоположения

73	200693,61	319867,16	—	—	—	—	Метод спутниковых геодезических измерений (определений)	$M_t = \sqrt{\frac{\Delta^2}{n}}$
н40О	—	—	—	200727,66	319858,35	—	Метод спутниковых геодезических измерений (определений)	$M_t = \sqrt{\frac{\Delta^2}{n}}$

2. Иные сведения об объекте недвижимости с кадастровым номером 05:44:000034:489

1. —

3. Пояснения к сведениям об объекте недвижимости с кадастровым номером 05:44:000034:489

1. —

1. Сведения о характерных точках контура здание **с кадастровым номером 05:44:000034:493**

вид объекта недвижимости (здание, сооружение, объект незавершенного строительства)

Система координат МСК-05 **Зона № 1**

Обозначение характерных точек контура	Содержатся в Едином государственном реестре недвижимости			Определены в ходе выполнения комплексных кадастровых работ			Метод определения координат	Формулы, примененные для расчета средней квадратической погрешности определения координат характерных точек границ (M_t), с подставленными в такие формулы значениями и итоговые (вычисленные) значения M_t, м
	Координаты, м		Радиус, м	Координаты, м		Радиус, м		
	X	Y	R	X	Y	R		
1	2	3	4	5	6	7	8	9
н269О	—	—	—	201076,69	320158,80	—	Метод спутниковых геодезических измерений (определений)	$M_t = \sqrt{\frac{\Delta^2}{n}}$
н270О	—	—	—	201076,90	320161,83	—	Метод спутниковых геодезических измерений	$M_t = \sqrt{\frac{\Delta^2}{n}}$

КАРТА-ПЛАН ТЕРРИТОРИИ

Сведения о зданиях, сооружениях, объектах незавершенного строительства, необходимые для исправления реестровых ошибок в сведениях об описании их местоположения

							(определений)	
н271О	—	—	—	201075,72	320161,91	—	Метод спутниковых геодезических измерений (определений)	$M_t = \sqrt{\frac{\Delta^2}{n}}$
н272О	—	—	—	201075,95	320165,34	—	Метод спутниковых геодезических измерений (определений)	$M_t = \sqrt{\frac{\Delta^2}{n}}$
н273О	—	—	—	201068,31	320165,77	—	Метод спутниковых геодезических измерений (определений)	$M_t = \sqrt{\frac{\Delta^2}{n}}$
н274О	—	—	—	201067,67	320159,40	—	Метод спутниковых геодезических измерений (определений)	$M_t = \sqrt{\frac{\Delta^2}{n}}$
86	201078,87	320160,25	—	—	—	—	Метод спутниковых геодезических измерений (определений)	$M_t = \sqrt{\frac{\Delta^2}{n}}$
87	201079,08	320163,28	—	—	—	—	Метод спутниковых геодезических измерений (определений)	$M_t = \sqrt{\frac{\Delta^2}{n}}$
88	201077,90	320163,36	—	—	—	—	Метод спутниковых геодезических измерений (определений)	$M_t = \sqrt{\frac{\Delta^2}{n}}$
89	201078,13	320166,79	—	—	—	—	Метод спутниковых геодезических измерений (определений)	$M_t = \sqrt{\frac{\Delta^2}{n}}$

КАРТА-ПЛАН ТЕРРИТОРИИ

Сведения о зданиях, сооружениях, объектах незавершенного строительства, необходимые для исправления реестровых ошибок в сведениях об описании их местоположения

90	201070,49	320167,22	—	—	—	—	Метод спутниковых геодезических измерений (определений)	$M_t = \sqrt{\frac{\Delta^2}{n}}$
91	201069,85	320160,85	—	—	—	—	Метод спутниковых геодезических измерений (определений)	$M_t = \sqrt{\frac{\Delta^2}{n}}$
н269О	—	—	—	201076,69	320158,80	—	Метод спутниковых геодезических измерений (определений)	$M_t = \sqrt{\frac{\Delta^2}{n}}$

2. Иные сведения об объекте недвижимости с кадастровым номером 05:44:000034:493

1. —

3. Пояснения к сведениям об объекте недвижимости с кадастровым номером 05:44:000034:493

1. —

1. Сведения о характерных точках контура здание **с кадастровым номером 05:44:000034:509**

вид объекта недвижимости (здание, сооружение, объект незавершенного строительства)

Система координат МСК-05 **Зона № 1**

Обозначение характерных точек контура	Содержатся в Едином государственном реестре недвижимости			Определены в ходе выполнения комплексных кадастровых работ			Метод определения координат	Формулы, примененные для расчета средней квадратической погрешности определения координат характерных точек границ (M_t), с подставленными в такие формулы значениями и итоговые (вычисленные) значения M_t, м
	Координаты, м		Радиус, м	Координаты, м		Радиус, м		
	X	Y	R	X	Y	R		
1	2	3	4	5	6	7	8	9
н211О	—	—	—	200929,87	319870,10	—	Метод спутниковых геодезических измерений	$M_t = \sqrt{\frac{\Delta^2}{n}}$

КАРТА-ПЛАН ТЕРРИТОРИИ

Сведения о зданиях, сооружениях, объектах незавершенного строительства, необходимые для исправления реестровых ошибок в сведениях об описании их местоположения

							(определений)	
н212О	—	—	—	200935,81	319887,16	—	Метод спутниковых геодезических измерений (определений)	$M_t = \sqrt{\frac{\Delta^2}{n}}$
н213О	—	—	—	200929,43	319889,59	—	Метод спутниковых геодезических измерений (определений)	$M_t = \sqrt{\frac{\Delta^2}{n}}$
н214О	—	—	—	200923,62	319873,26	—	Метод спутниковых геодезических измерений (определений)	$M_t = \sqrt{\frac{\Delta^2}{n}}$
92	200929,94	319852,47	—	—	—	—	Метод спутниковых геодезических измерений (определений)	$M_t = \sqrt{\frac{\Delta^2}{n}}$
93	200934,51	319869,94	—	—	—	—	Метод спутниковых геодезических измерений (определений)	$M_t = \sqrt{\frac{\Delta^2}{n}}$
94	200927,96	319871,86	—	—	—	—	Метод спутниковых геодезических измерений (определений)	$M_t = \sqrt{\frac{\Delta^2}{n}}$
95	200923,46	319855,12	—	—	—	—	Метод спутниковых геодезических измерений (определений)	$M_t = \sqrt{\frac{\Delta^2}{n}}$
н211О	—	—	—	200929,87	319870,10	—	Метод спутниковых геодезических измерений (определений)	$M_t = \sqrt{\frac{\Delta^2}{n}}$

КАРТА-ПЛАН ТЕРРИТОРИИ

Сведения о зданиях, сооружениях, объектах незавершенного строительства, необходимые для исправления реестровых ошибок в сведениях об описании их местоположения

2. Иные сведения об объекте недвижимости с кадастровым номером 05:44:000034:509

1. —

3. Пояснения к сведениям об объекте недвижимости с кадастровым номером 05:44:000034:509

1. —

1. Сведения о характерных точках контура **сооружение** **с кадастровым номером 05:44:000034:526**

вид объекта недвижимости (здание, сооружение, объект незавершенного строительства)

Система координат МСК-05 **Зона № 1**

Обозначение характерных точек контура	Содержатся в Едином государственном реестре недвижимости			Определены в ходе выполнения комплексных кадастровых работ			Метод определения координат	Формулы, примененные для расчета средней квадратической погрешности определения координат характерных точек границ (M_t), с подставленными в такие формулы значениями и итоговые (вычисленные) значения M_t, м
	Координаты, м		Радиус, м	Координаты, м		Радиус, м		
	X	Y	R	X	Y	R		
1	2	3	4	5	6	7	8	9
н280О	—	—	—	201069,01	320061,66	—	Метод спутниковых геодезических измерений (определений)	$M_t = \sqrt{\frac{\Delta^2}{n}}$
н283О	—	—	—	201069,41	320065,64	—	Метод спутниковых геодезических измерений (определений)	$M_t = \sqrt{\frac{\Delta^2}{n}}$
н284О	—	—	—	201049,48	320067,49	—	Метод спутниковых геодезических измерений (определений)	$M_t = \sqrt{\frac{\Delta^2}{n}}$
н281О	—	—	—	201049,11	320063,50	—	Метод спутниковых геодезических измерений	$M_t = \sqrt{\frac{\Delta^2}{n}}$

КАРТА-ПЛАН ТЕРРИТОРИИ

Сведения о зданиях, сооружениях, объектах незавершенного строительства, необходимые для исправления реестровых ошибок в сведениях об описании их местоположения

							(определений)	
268	201073,86	320061,21	—	—	—	—	Метод спутниковых геодезических измерений (определений)	$M_t = \sqrt{\frac{\Delta^2}{n}}$
269	201074,26	320065,19	—	—	—	—	Метод спутниковых геодезических измерений (определений)	$M_t = \sqrt{\frac{\Delta^2}{n}}$
270	201054,33	320067,04	—	—	—	—	Метод спутниковых геодезических измерений (определений)	$M_t = \sqrt{\frac{\Delta^2}{n}}$
271	201053,96	320063,05	—	—	—	—	Метод спутниковых геодезических измерений (определений)	$M_t = \sqrt{\frac{\Delta^2}{n}}$
н280О	—	—	—	201069,01	320061,66	—	Метод спутниковых геодезических измерений (определений)	$M_t = \sqrt{\frac{\Delta^2}{n}}$

2. Иные сведения об объекте недвижимости с кадастровым номером 05:44:000034:526

1. —

3. Пояснения к сведениям об объекте недвижимости с кадастровым номером 05:44:000034:526

1. —

1. Сведения о характерных точках контура **сооружение** **с кадастровым номером 05:44:000034:527**

вид объекта недвижимости (здание, сооружение, объект незавершенного строительства)

Система координат МСК-05 **Зона № 1**

КАРТА-ПЛАН ТЕРРИТОРИИ

Сведения о зданиях, сооружениях, объектах незавершенного строительства, необходимые для исправления реестровых ошибок в сведениях об описании их местоположения

Обозначение характерных точек контура	Содержатся в Едином государственном реестре недвижимости			Определены в ходе выполнения комплексных кадастровых работ			Метод определения координат	Формулы, примененные для расчета средней квадратической погрешности определения координат характерных точек границ (M_t), с подставленными в такие формулы значениями и итоговые (вычисленные) значения M_t, м
	Координаты, м		Радиус, м	Координаты, м		Радиус, м		
	X	Y	R	X	Y	R		
1	2	3	4	5	6	7	8	9
н279О	—	—	—	201068,51	320056,67	—	Метод спутниковых геодезических измерений (определений)	$M_t = \sqrt{\frac{\Delta^2}{n}}$
н280О	—	—	—	201069,01	320061,66	—	Метод спутниковых геодезических измерений (определений)	$M_t = \sqrt{\frac{\Delta^2}{n}}$
н281О	—	—	—	201049,11	320063,50	—	Метод спутниковых геодезических измерений (определений)	$M_t = \sqrt{\frac{\Delta^2}{n}}$
н282О	—	—	—	201048,65	320058,51	—	Метод спутниковых геодезических измерений (определений)	$M_t = \sqrt{\frac{\Delta^2}{n}}$
272	201073,36	320056,22	—	—	—	—	Метод спутниковых геодезических измерений (определений)	$M_t = \sqrt{\frac{\Delta^2}{n}}$
268	201073,86	320061,21	—	—	—	—	Метод спутниковых геодезических измерений (определений)	$M_t = \sqrt{\frac{\Delta^2}{n}}$
271	201053,96	320063,05	—	—	—	—	Метод спутниковых геодезических измерений	$M_t = \sqrt{\frac{\Delta^2}{n}}$

КАРТА-ПЛАН ТЕРРИТОРИИ

Сведения о зданиях, сооружениях, объектах незавершенного строительства, необходимые для исправления реестровых ошибок в сведениях об описании их местоположения

							(определений)	
273	201053,50	320058,06	—	—	—	—	Метод спутниковых геодезических измерений (определений)	$M_t = \sqrt{\frac{\Delta^2}{n}}$
н279О	—	—	—	201068,51	320056,67	—	Метод спутниковых геодезических измерений (определений)	$M_t = \sqrt{\frac{\Delta^2}{n}}$

2. Иные сведения об объекте недвижимости с кадастровым номером 05:44:000034:527

1. —

3. Пояснения к сведениям об объекте недвижимости с кадастровым номером 05:44:000034:527

1. —

1. Сведения о характерных точках контура здание **с кадастровым номером 05:44:000034:531**

вид объекта недвижимости (здание, сооружение, объект незавершенного строительства)

Система координат МСК-05 **Зона № 1**

Обозначение характерных точек контура	Содержатся в Едином государственном реестре недвижимости			Определены в ходе выполнения комплексных кадастровых работ			Метод определения координат	Формулы, примененные для расчета средней квадратической погрешности определения координат характерных точек границ (M_t), с подставленными в такие формулы значениями и итоговые (вычисленные) значения M_t, м
	Координаты, м		Радиус, м	Координаты, м		Радиус, м		
	X	Y	R	X	Y	R		
1	2	3	4	5	6	7	8	9
н77О	—	—	—	200576,79	319893,71	—	Метод спутниковых геодезических измерений (определений)	$M_t = \sqrt{\frac{\Delta^2}{n}}$

КАРТА-ПЛАН ТЕРРИТОРИИ

Сведения о зданиях, сооружениях, объектах незавершенного строительства, необходимые для исправления реестровых ошибок в сведениях об описании их местоположения

н78О	—	—	—	200576,37	319905,21	—	Метод спутниковых геодезических измерений (определений)	$M_t = \sqrt{\frac{\Delta^2}{n}}$
н79О	—	—	—	200560,89	319904,67	—	Метод спутниковых геодезических измерений (определений)	$M_t = \sqrt{\frac{\Delta^2}{n}}$
н80О	—	—	—	200561,47	319893,17	—	Метод спутниковых геодезических измерений (определений)	$M_t = \sqrt{\frac{\Delta^2}{n}}$
102	200578,00	319891,07	—	—	—	—	Метод спутниковых геодезических измерений (определений)	$M_t = \sqrt{\frac{\Delta^2}{n}}$
103	200577,58	319902,57	—	—	—	—	Метод спутниковых геодезических измерений (определений)	$M_t = \sqrt{\frac{\Delta^2}{n}}$
104	200562,10	319902,03	—	—	—	—	Метод спутниковых геодезических измерений (определений)	$M_t = \sqrt{\frac{\Delta^2}{n}}$
105	200562,52	319890,53	—	—	—	—	Метод спутниковых геодезических измерений (определений)	$M_t = \sqrt{\frac{\Delta^2}{n}}$
н77О	—	—	—	200576,79	319893,71	—	Метод спутниковых геодезических измерений (определений)	$M_t = \sqrt{\frac{\Delta^2}{n}}$

КАРТА-ПЛАН ТЕРРИТОРИИ

Сведения о зданиях, сооружениях, объектах незавершенного строительства, необходимые для исправления реестровых ошибок в сведениях об описании их местоположения

2. Иные сведения об объекте недвижимости с кадастровым номером 05:44:000034:531

1. —

3. Пояснения к сведениям об объекте недвижимости с кадастровым номером 05:44:000034:531

1. —

1. Сведения о характерных точках контура здание **с кадастровым номером 05:44:000034:532**

вид объекта недвижимости (здание, сооружение, объект незавершенного строительства)

Система координат МСК-05 **Зона № 1**

Обозначение характерных точек контура	Содержатся в Едином государственном реестре недвижимости			Определены в ходе выполнения комплексных кадастровых работ			Метод определения координат	Формулы, примененные для расчета средней квадратической погрешности определения координат характерных точек границ (M_t), с подставленными в такие формулы значениями и итоговые (вычисленные) значения M_t, м
	Координаты, м		Радиус, м	Координаты, м		Радиус, м		
	X	Y	R	X	Y	R		
1	2	3	4	5	6	7	8	9
н128О	—	—	—	200442,36	320104,09	—	Метод спутниковых геодезических измерений (определений)	$M_t = \sqrt{\frac{\Delta^2}{n}}$
н129О	—	—	—	200441,81	320108,46	—	Метод спутниковых геодезических измерений (определений)	$M_t = \sqrt{\frac{\Delta^2}{n}}$
н130О	—	—	—	200424,73	320106,13	—	Метод спутниковых геодезических измерений (определений)	$M_t = \sqrt{\frac{\Delta^2}{n}}$
н131О	—	—	—	200423,43	320115,65	—	Метод спутниковых геодезических измерений	$M_t = \sqrt{\frac{\Delta^2}{n}}$

КАРТА-ПЛАН ТЕРРИТОРИИ

Сведения о зданиях, сооружениях, объектах незавершенного строительства, необходимые для исправления реестровых ошибок в сведениях об описании их местоположения

							(определений)	
н132О	—	—	—	200411,55	320114,03	—	Метод спутниковых геодезических измерений (определений)	$M_t = \sqrt{\frac{\Delta^2}{n}}$
н133О	—	—	—	200413,45	320100,14	—	Метод спутниковых геодезических измерений (определений)	$M_t = \sqrt{\frac{\Delta^2}{n}}$
96	200413,39	320100,62	—	—	—	—	Метод спутниковых геодезических измерений (определений)	$M_t = \sqrt{\frac{\Delta^2}{n}}$
97	200442,30	320104,57	—	—	—	—	Метод спутниковых геодезических измерений (определений)	$M_t = \sqrt{\frac{\Delta^2}{n}}$
98	200441,75	320108,94	—	—	—	—	Метод спутниковых геодезических измерений (определений)	$M_t = \sqrt{\frac{\Delta^2}{n}}$
99	200424,67	320106,61	—	—	—	—	Метод спутниковых геодезических измерений (определений)	$M_t = \sqrt{\frac{\Delta^2}{n}}$
100	200423,37	320116,13	—	—	—	—	Метод спутниковых геодезических измерений (определений)	$M_t = \sqrt{\frac{\Delta^2}{n}}$
101	200411,49	320114,51	—	—	—	—	Метод спутниковых геодезических измерений (определений)	$M_t = \sqrt{\frac{\Delta^2}{n}}$

КАРТА-ПЛАН ТЕРРИТОРИИ

Сведения о зданиях, сооружениях, объектах незавершенного строительства, необходимые для исправления реестровых ошибок в сведениях об описании их местоположения

н128О	—	—	—	200442,36	320104,09	—	Метод спутниковых геодезических измерений (определений)	$M_t = \sqrt{\frac{\Delta^2}{n}}$

2. Иные сведения об объекте недвижимости с кадастровым номером 05:44:000034:532

1. —

3. Пояснения к сведениям об объекте недвижимости с кадастровым номером 05:44:000034:532

1. —

1. Сведения о характерных точках контура здание **с кадастровым номером 05:44:000034:535**

вид объекта недвижимости (здание, сооружение, объект незавершенного строительства)

Система координат МСК-05 **Зона № 1**

Обозначение характерных точек контура	Содержатся в Едином государственном реестре недвижимости			Определены в ходе выполнения комплексных кадастровых работ			Метод определения координат	Формулы, примененные для расчета средней квадратической погрешности определения координат характерных точек границ (M_t), с подставленными в такие формулы значениями и итоговые (вычисленные) значения M_t, м
	Координаты, м		Радиус, м	Координаты, м		Радиус, м		
	X	Y	R	X	Y	R		
1	2	3	4	5	6	7	8	9
н235О	—	—	—	201082,55	320268,37	—	Метод спутниковых геодезических измерений (определений)	$M_t = \sqrt{\frac{\Delta^2}{n}}$
н236О	—	—	—	201082,03	320273,27	—	Метод спутниковых геодезических измерений (определений)	$M_t = \sqrt{\frac{\Delta^2}{n}}$
н237О	—	—	—	201070,73	320273,09	—	Метод спутниковых геодезических измерений	$M_t = \sqrt{\frac{\Delta^2}{n}}$

КАРТА-ПЛАН ТЕРРИТОРИИ

Сведения о зданиях, сооружениях, объектах незавершенного строительства, необходимые для исправления реестровых ошибок в сведениях об описании их местоположения

							(определений)	
н238О	—	—	—	201071,74	320268,77	—	Метод спутниковых геодезических измерений (определений)	$M_t = \sqrt{\frac{\Delta^2}{n}}$
106	201085,97	320273,50	—	—	—	—	Метод спутниковых геодезических измерений (определений)	$M_t = \sqrt{\frac{\Delta^2}{n}}$
107	201084,71	320278,26	—	—	—	—	Метод спутниковых геодезических измерений (определений)	$M_t = \sqrt{\frac{\Delta^2}{n}}$
108	201073,88	320275,25	—	—	—	—	Метод спутниковых геодезических измерений (определений)	$M_t = \sqrt{\frac{\Delta^2}{n}}$
109	201075,53	320271,13	—	—	—	—	Метод спутниковых геодезических измерений (определений)	$M_t = \sqrt{\frac{\Delta^2}{n}}$
н235О	—	—	—	201082,55	320268,37	—	Метод спутниковых геодезических измерений (определений)	$M_t = \sqrt{\frac{\Delta^2}{n}}$

2. Иные сведения об объекте недвижимости с кадастровым номером 05:44:000034:535

1. —

3. Пояснения к сведениям об объекте недвижимости с кадастровым номером 05:44:000034:535

1. —

КАРТА-ПЛАН ТЕРРИТОРИИ

Сведения о зданиях, сооружениях, объектах незавершенного строительства, необходимые для исправления реестровых ошибок в сведениях об описании их местоположения

1. Сведения о характерных точках контура здание **с кадастровым номером 05:44:000034:536**

вид объекта недвижимости (здание, сооружение, объект незавершенного строительства)

Система координат МСК-05 **Зона № 1**

Обозначение характерных точек контура	Содержатся в Едином государственном реестре недвижимости			Определены в ходе выполнения комплексных кадастровых работ			Метод определения координат	Формулы, примененные для расчета средней квадратической погрешности определения координат характерных точек границ (M_t), с подставленными в такие формулы значениями и итоговые (вычисленные) значения M_t, м
	Координаты, м		Радиус, м	Координаты, м		Радиус, м		
	X	Y	R	X	Y	R		
1	2	3	4	5	6	7	8	9
н236О	—	—	—	201082,03	320273,27	—	Метод спутниковых геодезических измерений (определений)	$M_t = \sqrt{\frac{\Delta^2}{n}}$
н239О	—	—	—	201081,54	320278,18	—	Метод спутниковых геодезических измерений (определений)	$M_t = \sqrt{\frac{\Delta^2}{n}}$
н240О	—	—	—	201069,87	320277,43	—	Метод спутниковых геодезических измерений (определений)	$M_t = \sqrt{\frac{\Delta^2}{n}}$
н237О	—	—	—	201070,73	320273,09	—	Метод спутниковых геодезических измерений (определений)	$M_t = \sqrt{\frac{\Delta^2}{n}}$
107	201084,71	320278,26	—	—	—	—	Метод спутниковых геодезических измерений (определений)	$M_t = \sqrt{\frac{\Delta^2}{n}}$
118	201083,45	320283,02	—	—	—	—	Метод спутниковых геодезических измерений	$M_t = \sqrt{\frac{\Delta^2}{n}}$

КАРТА-ПЛАН ТЕРРИТОРИИ

Сведения о зданиях, сооружениях, объектах незавершенного строительства, необходимые для исправления реестровых ошибок в сведениях об описании их местоположения

							(определений)	
119	201072,37	320279,41	—	—	—	—	Метод спутниковых геодезических измерений (определений)	$M_t = \sqrt{\frac{\Delta^2}{n}}$
108	201073,88	320275,25	—	—	—	—	Метод спутниковых геодезических измерений (определений)	$M_t = \sqrt{\frac{\Delta^2}{n}}$
н236О	—	—	—	201082,03	320273,27	—	Метод спутниковых геодезических измерений (определений)	$M_t = \sqrt{\frac{\Delta^2}{n}}$

2. Иные сведения об объекте недвижимости с кадастровым номером 05:44:000034:536

1. —

3. Пояснения к сведениям об объекте недвижимости с кадастровым номером 05:44:000034:536

1. —

1. Сведения о характерных точках контура здание **с кадастровым номером 05:44:000034:537**

вид объекта недвижимости (здание, сооружение, объект незавершенного строительства)

Система координат МСК-05 **Зона № 1**

Обозначение характерных точек контура	Содержатся в Едином государственном реестре недвижимости			Определены в ходе выполнения комплексных кадастровых работ			Метод определения координат	Формулы, примененные для расчета средней квадратической погрешности определения координат характерных точек границ (M_t), с подставленными в такие формулы значениями и итоговые (вычисленные) значения M_t, м
	Координаты, м		Радиус, м	Координаты, м		Радиус, м		
	X	Y	R	X	Y	R		
1	2	3	4	5	6	7	8	9

КАРТА-ПЛАН ТЕРРИТОРИИ

Сведения о зданиях, сооружениях, объектах незавершенного строительства, необходимые для исправления реестровых ошибок в сведениях об описании их местоположения

н241О	—	—	—	201078,72	320292,75	—	Метод спутниковых геодезических измерений (определений)	$M_t = \sqrt{\frac{\Delta^2}{n}}$
н242О	—	—	—	201077,61	320297,60	—	Метод спутниковых геодезических измерений (определений)	$M_t = \sqrt{\frac{\Delta^2}{n}}$
н243О	—	—	—	201075,84	320297,19	—	Метод спутниковых геодезических измерений (определений)	$M_t = \sqrt{\frac{\Delta^2}{n}}$
н244О	—	—	—	201066,07	320294,90	—	Метод спутниковых геодезических измерений (определений)	$M_t = \sqrt{\frac{\Delta^2}{n}}$
н245О	—	—	—	201067,01	320290,52	—	Метод спутниковых геодезических измерений (определений)	$M_t = \sqrt{\frac{\Delta^2}{n}}$
110	201078,46	320296,96	—	—	—	—	Метод спутниковых геодезических измерений (определений)	$M_t = \sqrt{\frac{\Delta^2}{n}}$
111	201076,62	320301,59	—	—	—	—	Метод спутниковых геодезических измерений (определений)	$M_t = \sqrt{\frac{\Delta^2}{n}}$
112	201065,96	320296,10	—	—	—	—	Метод спутниковых геодезических измерений (определений)	$M_t = \sqrt{\frac{\Delta^2}{n}}$
113	201067,56	320291,91	—	—	—	—	Метод спутниковых геодезических	$M_t = \sqrt{\frac{\Delta^2}{n}}$

КАРТА-ПЛАН ТЕРРИТОРИИ

Сведения о зданиях, сооружениях, объектах незавершенного строительства, необходимые для исправления реестровых ошибок в сведениях об описании их местоположения

							измерений (определений)	
н241О	—	—	—	201078,72	320292,75	—	Метод спутниковых геодезических измерений (определений)	$M_t = \sqrt{\frac{\Delta^2}{n}}$

2. Иные сведения об объекте недвижимости с кадастровым номером 05:44:000034:537

1. —

3. Пояснения к сведениям об объекте недвижимости с кадастровым номером 05:44:000034:537

1. —

1. Сведения о характерных точках контура здание **с кадастровым номером 05:44:000034:538**

вид объекта недвижимости (здание, сооружение, объект незавершенного строительства)

Система координат МСК-05 **Зона № 1**

Обозначение характерных точек контура	Содержатся в Едином государственном реестре недвижимости			Определены в ходе выполнения комплексных кадастровых работ			Метод определения координат	Формулы, примененные для расчета средней квадратической погрешности определения координат характерных точек границ (M_t), с подставленными в такие формулы значениями и итоговые (вычисленные) значения M_t, м
	Координаты, м		Радиус, м	Координаты, м		Радиус, м		
	X	Y	R	X	Y	R		
1	2	3	4	5	6	7	8	9
н243О	—	—	—	201075,84	320297,19	—	Метод спутниковых геодезических измерений (определений)	$M_t = \sqrt{\frac{\Delta^2}{n}}$
н246О	—	—	—	201074,29	320301,91	—	Метод спутниковых геодезических измерений (определений)	$M_t = \sqrt{\frac{\Delta^2}{n}}$

КАРТА-ПЛАН ТЕРРИТОРИИ

Сведения о зданиях, сооружениях, объектах незавершенного строительства, необходимые для исправления реестровых ошибок в сведениях об описании их местоположения

н247О	—	—	—	201064,52	320299,62	—	Метод спутниковых геодезических измерений (определений)	$M_t = \sqrt{\frac{\Delta^2}{n}}$
н244О	—	—	—	201066,07	320294,90	—	Метод спутниковых геодезических измерений (определений)	$M_t = \sqrt{\frac{\Delta^2}{n}}$
114	201075,21	320300,86	—	—	—	—	Метод спутниковых геодезических измерений (определений)	$M_t = \sqrt{\frac{\Delta^2}{n}}$
115	201073,12	320304,91	—	—	—	—	Метод спутниковых геодезических измерений (определений)	$M_t = \sqrt{\frac{\Delta^2}{n}}$
116	201064,24	320300,33	—	—	—	—	Метод спутниковых геодезических измерений (определений)	$M_t = \sqrt{\frac{\Delta^2}{n}}$
117	201066,32	320296,29	—	—	—	—	Метод спутниковых геодезических измерений (определений)	$M_t = \sqrt{\frac{\Delta^2}{n}}$
н243О	—	—	—	201075,84	320297,19	—	Метод спутниковых геодезических измерений (определений)	$M_t = \sqrt{\frac{\Delta^2}{n}}$

2. Иные сведения об объекте недвижимости с кадастровым номером 05:44:000034:538

1. —

КАРТА-ПЛАН ТЕРРИТОРИИ

Сведения о зданиях, сооружениях, объектах незавершенного строительства, необходимые для исправления реестровых ошибок в сведениях об описании их местоположения

3. Пояснения к сведениям об объекте недвижимости с кадастровым номером 05:44:000034:538

1. —

1. Сведения о характерных точках контура здание **с кадастровым номером 05:44:000034:539**

вид объекта недвижимости (здание, сооружение, объект незавершенного строительства)

Система координат МСК-05 **Зона № 1**

Обозначение характерных точек контура	Содержатся в Едином государственном реестре недвижимости			Определены в ходе выполнения комплексных кадастровых работ			Метод определения координат	Формулы, примененные для расчета средней квадратической погрешности определения координат характерных точек границ (M_t), с подставленными в такие формулы значениями и итоговые (вычисленные) значения M_t, м
	Координаты, м		Радиус, м	Координаты, м		Радиус, м		
	X	Y	R	X	Y	R		
1	2	3	4	5	6	7	8	9
н239О	—	—	—	201081,54	320278,18	—	Метод спутниковых геодезических измерений (определений)	$M_t = \sqrt{\frac{\Delta^2}{n}}$
н248О	—	—	—	201081,02	320283,07	—	Метод спутниковых геодезических измерений (определений)	$M_t = \sqrt{\frac{\Delta^2}{n}}$
н249О	—	—	—	201068,92	320281,78	—	Метод спутниковых геодезических измерений (определений)	$M_t = \sqrt{\frac{\Delta^2}{n}}$
н240О	—	—	—	201069,87	320277,43	—	Метод спутниковых геодезических измерений (определений)	$M_t = \sqrt{\frac{\Delta^2}{n}}$
118	201083,45	320283,02	—	—	—	—	Метод спутниковых геодезических	$M_t = \sqrt{\frac{\Delta^2}{n}}$

КАРТА-ПЛАН ТЕРРИТОРИИ

Сведения о зданиях, сооружениях, объектах незавершенного строительства, необходимые для исправления реестровых ошибок в сведениях об описании их местоположения

							измерений (определений)	
142	201082,19	320287,78	—	—	—	—	Метод спутниковых геодезических измерений (определений)	$M_t = \sqrt{\frac{\Delta^2}{n}}$
143	201070,77	320283,56	—	—	—	—	Метод спутниковых геодезических измерений (определений)	$M_t = \sqrt{\frac{\Delta^2}{n}}$
119	201072,37	320279,41	—	—	—	—	Метод спутниковых геодезических измерений (определений)	$M_t = \sqrt{\frac{\Delta^2}{n}}$
н239О	—	—	—	201081,54	320278,18	—	Метод спутниковых геодезических измерений (определений)	$M_t = \sqrt{\frac{\Delta^2}{n}}$

2. Иные сведения об объекте недвижимости с кадастровым номером 05:44:000034:539

1. —

3. Пояснения к сведениям об объекте недвижимости с кадастровым номером 05:44:000034:539

1. —

1. Сведения о характерных точках контура **здание** **с кадастровым номером 05:44:000034:540**

вид объекта недвижимости (здание, сооружение, объект незавершенного строительства)

Система координат МСК-05 **Зона № 1**

КАРТА-ПЛАН ТЕРРИТОРИИ

Сведения о зданиях, сооружениях, объектах незавершенного строительства, необходимые для исправления реестровых ошибок в сведениях об описании их местоположения

Обозначение характерных точек контура	Содержатся в Едином государственном реестре недвижимости			Определены в ходе выполнения комплексных кадастровых работ			Метод определения координат	Формулы, примененные для расчета средней квадратической погрешности определения координат характерных точек границ (M_t), с подставленными в такие формулы значениями и итоговые (вычисленные) значения M_t, м
	Координаты, м		Радиус, м	Координаты, м		Радиус, м		
	X	Y	R	X	Y	R		
1	2	3	4	5	6	7	8	9
н250О	—	—	—	201079,79	320287,91	—	Метод спутниковых геодезических измерений (определений)	$M_t = \sqrt{\frac{\Delta^2}{n}}$
н241О	—	—	—	201078,72	320292,75	—	Метод спутниковых геодезических измерений (определений)	$M_t = \sqrt{\frac{\Delta^2}{n}}$
н245О	—	—	—	201067,01	320290,52	—	Метод спутниковых геодезических измерений (определений)	$M_t = \sqrt{\frac{\Delta^2}{n}}$
н251О	—	—	—	201067,97	320286,14	—	Метод спутниковых геодезических измерений (определений)	$M_t = \sqrt{\frac{\Delta^2}{n}}$
136	201080,25	320292,34	—	—	—	—	Метод спутниковых геодезических измерений (определений)	$M_t = \sqrt{\frac{\Delta^2}{n}}$
110	201078,46	320296,96	—	—	—	—	Метод спутниковых геодезических измерений (определений)	$M_t = \sqrt{\frac{\Delta^2}{n}}$
113	201067,56	320291,91	—	—	—	—	Метод спутниковых геодезических измерений	$M_t = \sqrt{\frac{\Delta^2}{n}}$

КАРТА-ПЛАН ТЕРРИТОРИИ

Сведения о зданиях, сооружениях, объектах незавершенного строительства, необходимые для исправления реестровых ошибок в сведениях об описании их местоположения

							(определений)	
137	201069,17	320287,73	—	—	—	—	Метод спутниковых геодезических измерений (определений)	$M_t = \sqrt{\frac{\Delta^2}{n}}$
н250О	—	—	—	201079,79	320287,91	—	Метод спутниковых геодезических измерений (определений)	$M_t = \sqrt{\frac{\Delta^2}{n}}$

2. Иные сведения об объекте недвижимости с кадастровым номером 05:44:000034:540

1. —

3. Пояснения к сведениям об объекте недвижимости с кадастровым номером 05:44:000034:540

1. —

1. Сведения о характерных точках контура здание **с кадастровым номером 05:44:000034:541**

вид объекта недвижимости (здание, сооружение, объект незавершенного строительства)

Система координат МСК-05 **Зона № 1**

Обозначение характерных точек контура	Содержатся в Едином государственном реестре недвижимости			Определены в ходе выполнения комплексных кадастровых работ			Метод определения координат	Формулы, примененные для расчета средней квадратической погрешности определения координат характерных точек границ (M_t), с подставленными в такие формулы значениями и итоговые (вычисленные) значения M_t, м
	Координаты, м		Радиус, м	Координаты, м		Радиус, м		
	X	Y	R	X	Y	R		
1	2	3	4	5	6	7	8	9
н248О	—	—	—	201081,02	320283,07	—	Метод спутниковых геодезических измерений (определений)	$M_t = \sqrt{\frac{\Delta^2}{n}}$

КАРТА-ПЛАН ТЕРРИТОРИИ

Сведения о зданиях, сооружениях, объектах незавершенного строительства, необходимые для исправления реестровых ошибок в сведениях об описании их местоположения

н252О	—	—	—	201079,79	320287,91	—	Метод спутниковых геодезических измерений (определений)	$M_t = \sqrt{\frac{\Delta^2}{n}}$
н251О	—	—	—	201067,97	320286,14	—	Метод спутниковых геодезических измерений (определений)	$M_t = \sqrt{\frac{\Delta^2}{n}}$
н249О	—	—	—	201068,92	320281,78	—	Метод спутниковых геодезических измерений (определений)	$M_t = \sqrt{\frac{\Delta^2}{n}}$
142	201082,19	320287,78	—	—	—	—	Метод спутниковых геодезических измерений (определений)	$M_t = \sqrt{\frac{\Delta^2}{n}}$
136	201080,25	320292,34	—	—	—	—	Метод спутниковых геодезических измерений (определений)	$M_t = \sqrt{\frac{\Delta^2}{n}}$
137	201069,17	320287,73	—	—	—	—	Метод спутниковых геодезических измерений (определений)	$M_t = \sqrt{\frac{\Delta^2}{n}}$
143	201070,77	320283,56	—	—	—	—	Метод спутниковых геодезических измерений (определений)	$M_t = \sqrt{\frac{\Delta^2}{n}}$
н248О	—	—	—	201081,02	320283,07	—	Метод спутниковых геодезических измерений (определений)	$M_t = \sqrt{\frac{\Delta^2}{n}}$

КАРТА-ПЛАН ТЕРРИТОРИИ

Сведения о зданиях, сооружениях, объектах незавершенного строительства, необходимые для исправления реестровых ошибок в сведениях об описании их местоположения

2. Иные сведения об объекте недвижимости с кадастровым номером 05:44:000034:541

1. —

3. Пояснения к сведениям об объекте недвижимости с кадастровым номером 05:44:000034:541

1. —

1. Сведения о характерных точках контура здание **с кадастровым номером 05:44:000034:543**

вид объекта недвижимости (здание, сооружение, объект незавершенного строительства)

Система координат МСК-05 **Зона № 1**

Обозначение характерных точек контура	Содержатся в Едином государственном реестре недвижимости			Определены в ходе выполнения комплексных кадастровых работ			Метод определения координат	Формулы, примененные для расчета средней квадратической погрешности определения координат характерных точек границ (M_t), с подставленными в такие формулы значениями и итоговые (вычисленные) значения M_t, м
	Координаты, м		Радиус, м	Координаты, м		Радиус, м		
	X	Y	R	X	Y	R		
1	2	3	4	5	6	7	8	9
н253О	—	—	—	201081,67	320228,24	—	Метод спутниковых геодезических измерений (определений)	$M_t = \sqrt{\frac{\Delta^2}{n}}$
н254О	—	—	—	201082,00	320238,30	—	Метод спутниковых геодезических измерений (определений)	$M_t = \sqrt{\frac{\Delta^2}{n}}$
н255О	—	—	—	201072,07	320238,63	—	Метод спутниковых геодезических измерений (определений)	$M_t = \sqrt{\frac{\Delta^2}{n}}$
н256О	—	—	—	201071,81	320228,77	—	Метод спутниковых геодезических измерений	$M_t = \sqrt{\frac{\Delta^2}{n}}$

КАРТА-ПЛАН ТЕРРИТОРИИ

Сведения о зданиях, сооружениях, объектах незавершенного строительства, необходимые для исправления реестровых ошибок в сведениях об описании их местоположения

							(определений)	
138	201081,75	320229,97	—	—	—	—	Метод спутниковых геодезических измерений (определений)	$M_t = \sqrt{\frac{\Delta^2}{n}}$
139	201081,73	320240,04	—	—	—	—	Метод спутниковых геодезических измерений (определений)	$M_t = \sqrt{\frac{\Delta^2}{n}}$
140	201071,79	320240,03	—	—	—	—	Метод спутниковых геодезических измерений (определений)	$M_t = \sqrt{\frac{\Delta^2}{n}}$
141	201071,87	320230,16	—	—	—	—	Метод спутниковых геодезических измерений (определений)	$M_t = \sqrt{\frac{\Delta^2}{n}}$
н253О	—	—	—	201081,67	320228,24	—	Метод спутниковых геодезических измерений (определений)	$M_t = \sqrt{\frac{\Delta^2}{n}}$

2. Иные сведения об объекте недвижимости с кадастровым номером 05:44:000034:543

1. —

3. Пояснения к сведениям об объекте недвижимости с кадастровым номером 05:44:000034:543

1. —

1. Сведения о характерных точках контура **здание** **с кадастровым номером 05:44:000034:544**

вид объекта недвижимости (здание, сооружение, объект незавершенного строительства)

Система координат МСК-05 **Зона № 1**

КАРТА-ПЛАН ТЕРРИТОРИИ

Сведения о зданиях, сооружениях, объектах незавершенного строительства, необходимые для исправления реестровых ошибок в сведениях об описании их местоположения

Обозначение характерных точек контура	Содержатся в Едином государственном реестре недвижимости			Определены в ходе выполнения комплексных кадастровых работ			Метод определения координат	Формулы, примененные для расчета средней квадратической погрешности определения координат характерных точек границ (M_t), с подставленными в такие формулы значениями и итоговые (вычисленные) значения M_t, м
	Координаты, м		Радиус, м	Координаты, м		Радиус, м		
	X	Y	R	X	Y	R		
1	2	3	4	5	6	7	8	9
н254О	—	—	—	201082,00	320238,30	—	Метод спутниковых геодезических измерений (определений)	$M_t = \sqrt{\frac{\Delta^2}{n}}$
н257О	—	—	—	201082,16	320243,30	—	Метод спутниковых геодезических измерений (определений)	$M_t = \sqrt{\frac{\Delta^2}{n}}$
н258О	—	—	—	201072,22	320243,63	—	Метод спутниковых геодезических измерений (определений)	$M_t = \sqrt{\frac{\Delta^2}{n}}$
н255О	—	—	—	201072,07	320238,63	—	Метод спутниковых геодезических измерений (определений)	$M_t = \sqrt{\frac{\Delta^2}{n}}$
128	201081,73	320240,07	—	—	—	—	Метод спутниковых геодезических измерений (определений)	$M_t = \sqrt{\frac{\Delta^2}{n}}$
129	201081,72	320245,07	—	—	—	—	Метод спутниковых геодезических измерений (определений)	$M_t = \sqrt{\frac{\Delta^2}{n}}$
130	201071,77	320245,07	—	—	—	—	Метод спутниковых геодезических измерений	$M_t = \sqrt{\frac{\Delta^2}{n}}$

КАРТА-ПЛАН ТЕРРИТОРИИ

Сведения о зданиях, сооружениях, объектах незавершенного строительства, необходимые для исправления реестровых ошибок в сведениях об описании их местоположения

							(определений)	
131	201071,79	320240,07	—	—	—	—	Метод спутниковых геодезических измерений (определений)	$M_t = \sqrt{\frac{\Delta^2}{n}}$
н254О	—	—	—	201082,00	320238,30	—	Метод спутниковых геодезических измерений (определений)	$M_t = \sqrt{\frac{\Delta^2}{n}}$

2. Иные сведения об объекте недвижимости с кадастровым номером 05:44:000034:544

1. —

3. Пояснения к сведениям об объекте недвижимости с кадастровым номером 05:44:000034:544

1. —

1. Сведения о характерных точках контура здание **с кадастровым номером 05:44:000034:545**

вид объекта недвижимости (здание, сооружение, объект незавершенного строительства)

Система координат МСК-05 **Зона № 1**

Обозначение характерных точек контура	Содержатся в Едином государственном реестре недвижимости			Определены в ходе выполнения комплексных кадастровых работ			Метод определения координат	Формулы, примененные для расчета средней квадратической погрешности определения координат характерных точек границ (M_t), с подставленными в такие формулы значениями и итоговые (вычисленные) значения M_t, м
	Координаты, м		Радиус, м	Координаты, м		Радиус, м		
	X	Y	R	X	Y	R		
1	2	3	4	5	6	7	8	9
н257О	—	—	—	201082,16	320243,30	—	Метод спутниковых геодезических измерений (определений)	$M_t = \sqrt{\frac{\Delta^2}{n}}$

КАРТА-ПЛАН ТЕРРИТОРИИ

Сведения о зданиях, сооружениях, объектах незавершенного строительства, необходимые для исправления реестровых ошибок в сведениях об описании их местоположения

н259О	—	—	—	201082,32	320248,30	—	Метод спутниковых геодезических измерений (определений)	$M_t = \sqrt{\frac{\Delta^2}{n}}$
н260О	—	—	—	201072,37	320248,63	—	Метод спутниковых геодезических измерений (определений)	$M_t = \sqrt{\frac{\Delta^2}{n}}$
н258О	—	—	—	201072,22	320243,63	—	Метод спутниковых геодезических измерений (определений)	$M_t = \sqrt{\frac{\Delta^2}{n}}$
120	201081,72	320245,17	—	—	—	—	Метод спутниковых геодезических измерений (определений)	$M_t = \sqrt{\frac{\Delta^2}{n}}$
121	201081,71	320250,17	—	—	—	—	Метод спутниковых геодезических измерений (определений)	$M_t = \sqrt{\frac{\Delta^2}{n}}$
122	201071,76	320250,17	—	—	—	—	Метод спутниковых геодезических измерений (определений)	$M_t = \sqrt{\frac{\Delta^2}{n}}$
123	201071,78	320245,17	—	—	—	—	Метод спутниковых геодезических измерений (определений)	$M_t = \sqrt{\frac{\Delta^2}{n}}$
н257О	—	—	—	201082,16	320243,30	—	Метод спутниковых геодезических измерений (определений)	$M_t = \sqrt{\frac{\Delta^2}{n}}$

КАРТА-ПЛАН ТЕРРИТОРИИ

Сведения о зданиях, сооружениях, объектах незавершенного строительства, необходимые для исправления реестровых ошибок в сведениях об описании их местоположения

2. Иные сведения об объекте недвижимости с кадастровым номером 05:44:000034:545

1. —

3. Пояснения к сведениям об объекте недвижимости с кадастровым номером 05:44:000034:545

1. —

1. Сведения о характерных точках контура здание **с кадастровым номером 05:44:000034:546**

вид объекта недвижимости (здание, сооружение, объект незавершенного строительства)

Система координат МСК-05 **Зона № 1**

Обозначение характерных точек контура	Содержатся в Едином государственном реестре недвижимости			Определены в ходе выполнения комплексных кадастровых работ			Метод определения координат	Формулы, примененные для расчета средней квадратической погрешности определения координат характерных точек границ (M_t), с подставленными в такие формулы значениями и итоговые (вычисленные) значения M_t, м
	Координаты, м		Радиус, м	Координаты, м		Радиус, м		
	X	Y	R	X	Y	R		
1	2	3	4	5	6	7	8	9
н259О	—	—	—	201082,32	320248,30	—	Метод спутниковых геодезических измерений (определений)	$M_t = \sqrt{\frac{\Delta^2}{n}}$
н261О	—	—	—	201082,49	320253,29	—	Метод спутниковых геодезических измерений (определений)	$M_t = \sqrt{\frac{\Delta^2}{n}}$
н262О	—	—	—	201072,55	320253,62	—	Метод спутниковых геодезических измерений (определений)	$M_t = \sqrt{\frac{\Delta^2}{n}}$
н260О	—	—	—	201072,37	320248,63	—	Метод спутниковых геодезических измерений	$M_t = \sqrt{\frac{\Delta^2}{n}}$

КАРТА-ПЛАН ТЕРРИТОРИИ

Сведения о зданиях, сооружениях, объектах незавершенного строительства, необходимые для исправления реестровых ошибок в сведениях об описании их местоположения

							(определений)	
144	201081,70	320250,35	—	—	—	—	Метод спутниковых геодезических измерений (определений)	$M_t = \sqrt{\frac{\Delta^2}{n}}$
145	201081,69	320255,34	—	—	—	—	Метод спутниковых геодезических измерений (определений)	$M_t = \sqrt{\frac{\Delta^2}{n}}$
146	201071,75	320255,34	—	—	—	—	Метод спутниковых геодезических измерений (определений)	$M_t = \sqrt{\frac{\Delta^2}{n}}$
147	201071,76	320250,34	—	—	—	—	Метод спутниковых геодезических измерений (определений)	$M_t = \sqrt{\frac{\Delta^2}{n}}$
н259О	—	—	—	201082,32	320248,30	—	Метод спутниковых геодезических измерений (определений)	$M_t = \sqrt{\frac{\Delta^2}{n}}$

2. Иные сведения об объекте недвижимости с кадастровым номером 05:44:000034:546

1. —

3. Пояснения к сведениям об объекте недвижимости с кадастровым номером 05:44:000034:546

1. —

1. Сведения о характерных точках контура **здание** **с кадастровым номером 05:44:000034:547**

вид объекта недвижимости (здание, сооружение, объект незавершенного строительства)

Система координат МСК-05 **Зона № 1**

КАРТА-ПЛАН ТЕРРИТОРИИ

Сведения о зданиях, сооружениях, объектах незавершенного строительства, необходимые для исправления реестровых ошибок в сведениях об описании их местоположения

Обозначение характерных точек контура	Содержатся в Едином государственном реестре недвижимости			Определены в ходе выполнения комплексных кадастровых работ			Метод определения координат	Формулы, примененные для расчета средней квадратической погрешности определения координат характерных точек границ (M_t), с подставленными в такие формулы значениями и итоговые (вычисленные) значения M_t, м
	Координаты, м		Радиус, м	Координаты, м		Радиус, м		
	X	Y	R	X	Y	R		
1	2	3	4	5	6	7	8	9
н261О	—	—	—	201082,49	320253,29	—	Метод спутниковых геодезических измерений (определений)	$M_t = \sqrt{\frac{\Delta^2}{n}}$
н263О	—	—	—	201082,65	320258,28	—	Метод спутниковых геодезических измерений (определений)	$M_t = \sqrt{\frac{\Delta^2}{n}}$
н264О	—	—	—	201072,71	320258,61	—	Метод спутниковых геодезических измерений (определений)	$M_t = \sqrt{\frac{\Delta^2}{n}}$
н262О	—	—	—	201072,55	320253,62	—	Метод спутниковых геодезических измерений (определений)	$M_t = \sqrt{\frac{\Delta^2}{n}}$
132	201081,69	320255,50	—	—	—	—	Метод спутниковых геодезических измерений (определений)	$M_t = \sqrt{\frac{\Delta^2}{n}}$
133	201081,68	320260,50	—	—	—	—	Метод спутниковых геодезических измерений (определений)	$M_t = \sqrt{\frac{\Delta^2}{n}}$
134	201071,74	320260,49	—	—	—	—	Метод спутниковых геодезических измерений	$M_t = \sqrt{\frac{\Delta^2}{n}}$

КАРТА-ПЛАН ТЕРРИТОРИИ

Сведения о зданиях, сооружениях, объектах незавершенного строительства, необходимые для исправления реестровых ошибок в сведениях об описании их местоположения

							(определений)	
135	201071,75	320255,49	—	—	—	—	Метод спутниковых геодезических измерений (определений)	$M_t = \sqrt{\frac{\Delta^2}{n}}$
н261О	—	—	—	201082,49	320253,29	—	Метод спутниковых геодезических измерений (определений)	$M_t = \sqrt{\frac{\Delta^2}{n}}$

2. Иные сведения об объекте недвижимости с кадастровым номером 05:44:000034:547

1. —

3. Пояснения к сведениям об объекте недвижимости с кадастровым номером 05:44:000034:547

1. —

1. Сведения о характерных точках контура здание **с кадастровым номером 05:44:000034:548**

вид объекта недвижимости (здание, сооружение, объект незавершенного строительства)

Система координат МСК-05 **Зона № 1**

Обозначение характерных точек контура	Содержатся в Едином государственном реестре недвижимости			Определены в ходе выполнения комплексных кадастровых работ			Метод определения координат	Формулы, примененные для расчета средней квадратической погрешности определения координат характерных точек границ (M_t), с подставленными в такие формулы значениями и итоговые (вычисленные) значения M_t, м
	Координаты, м		Радиус, м	Координаты, м		Радиус, м		
	X	Y	R	X	Y	R		
1	2	3	4	5	6	7	8	9
н263О	—	—	—	201082,65	320258,28	—	Метод спутниковых геодезических измерений (определений)	$M_t = \sqrt{\frac{\Delta^2}{n}}$

КАРТА-ПЛАН ТЕРРИТОРИИ

Сведения о зданиях, сооружениях, объектах незавершенного строительства, необходимые для исправления реестровых ошибок в сведениях об описании их местоположения

н265О	—	—	—	201082,81	320263,28	—	Метод спутниковых геодезических измерений (определений)	$M_t = \sqrt{\frac{\Delta^2}{n}}$
н266О	—	—	—	201072,87	320263,61	—	Метод спутниковых геодезических измерений (определений)	$M_t = \sqrt{\frac{\Delta^2}{n}}$
н264О	—	—	—	201072,71	320258,61	—	Метод спутниковых геодезических измерений (определений)	$M_t = \sqrt{\frac{\Delta^2}{n}}$
124	201081,67	320260,65	—	—	—	—	Метод спутниковых геодезических измерений (определений)	$M_t = \sqrt{\frac{\Delta^2}{n}}$
125	201081,66	320265,65	—	—	—	—	Метод спутниковых геодезических измерений (определений)	$M_t = \sqrt{\frac{\Delta^2}{n}}$
126	201071,72	320265,65	—	—	—	—	Метод спутниковых геодезических измерений (определений)	$M_t = \sqrt{\frac{\Delta^2}{n}}$
127	201071,73	320260,65	—	—	—	—	Метод спутниковых геодезических измерений (определений)	$M_t = \sqrt{\frac{\Delta^2}{n}}$
н263О	—	—	—	201082,65	320258,28	—	Метод спутниковых геодезических измерений (определений)	$M_t = \sqrt{\frac{\Delta^2}{n}}$

КАРТА-ПЛАН ТЕРРИТОРИИ

Сведения о зданиях, сооружениях, объектах незавершенного строительства, необходимые для исправления реестровых ошибок в сведениях об описании их местоположения

2. Иные сведения об объекте недвижимости с кадастровым номером 05:44:000034:548

1. —

3. Пояснения к сведениям об объекте недвижимости с кадастровым номером 05:44:000034:548

1. —

1. Сведения о характерных точках контура здание **с кадастровым номером 05:44:000034:549**

вид объекта недвижимости (здание, сооружение, объект незавершенного строительства)

Система координат МСК-05 **Зона № 1**

Обозначение характерных точек контура	Содержатся в Едином государственном реестре недвижимости			Определены в ходе выполнения комплексных кадастровых работ			Метод определения координат	Формулы, примененные для расчета средней квадратической погрешности определения координат характерных точек границ (M_t), с подставленными в такие формулы значениями и итоговые (вычисленные) значения M_t, м
	Координаты, м		Радиус, м	Координаты, м		Радиус, м		
	X	Y	R	X	Y	R		
1	2	3	4	5	6	7	8	9
н265О	—	—	—	201082,81	320263,28	—	Метод спутниковых геодезических измерений (определений)	$M_t = \sqrt{\frac{\Delta^2}{n}}$
н267О	—	—	—	201082,97	320268,28	—	Метод спутниковых геодезических измерений (определений)	$M_t = \sqrt{\frac{\Delta^2}{n}}$
н268О	—	—	—	201073,04	320268,61	—	Метод спутниковых геодезических измерений (определений)	$M_t = \sqrt{\frac{\Delta^2}{n}}$
н266О	—	—	—	201072,87	320263,61	—	Метод спутниковых геодезических измерений	$M_t = \sqrt{\frac{\Delta^2}{n}}$

КАРТА-ПЛАН ТЕРРИТОРИИ

Сведения о зданиях, сооружениях, объектах незавершенного строительства, необходимые для исправления реестровых ошибок в сведениях об описании их местоположения

							(определений)	
156	201081,65	320265,78	—	—	—	—	Метод спутниковых геодезических измерений (определений)	$M_t = \sqrt{\frac{\Delta^2}{n}}$
157	201081,64	320270,78	—	—	—	—	Метод спутниковых геодезических измерений (определений)	$M_t = \sqrt{\frac{\Delta^2}{n}}$
158	201071,73	320270,78	—	—	—	—	Метод спутниковых геодезических измерений (определений)	$M_t = \sqrt{\frac{\Delta^2}{n}}$
159	201071,74	320265,78	—	—	—	—	Метод спутниковых геодезических измерений (определений)	$M_t = \sqrt{\frac{\Delta^2}{n}}$
н265О	—	—	—	201082,81	320263,28	—	Метод спутниковых геодезических измерений (определений)	$M_t = \sqrt{\frac{\Delta^2}{n}}$

2. Иные сведения об объекте недвижимости с кадастровым номером 05:44:000034:549

1. —

3. Пояснения к сведениям об объекте недвижимости с кадастровым номером 05:44:000034:549

1. —

1. Сведения о характерных точках контура **здание** **с кадастровым номером 05:44:000034:550**

вид объекта недвижимости (здание, сооружение, объект незавершенного строительства)

Система координат МСК-05 **Зона № 1**

КАРТА-ПЛАН ТЕРРИТОРИИ

Сведения о зданиях, сооружениях, объектах незавершенного строительства, необходимые для исправления реестровых ошибок в сведениях об описании их местоположения

Обозначение характерных точек контура	Содержатся в Едином государственном реестре недвижимости			Определены в ходе выполнения комплексных кадастровых работ			Метод определения координат	Формулы, примененные для расчета средней квадратической погрешности определения координат характерных точек границ (M_t), с подставленными в такие формулы значениями и итоговые (вычисленные) значения M_t, м
	Координаты, м		Радиус, м	Координаты, м		Радиус, м		
	X	Y	R	X	Y	R		
1	2	3	4	5	6	7	8	9
н146О	—	—	—	200527,55	320118,14	—	Метод спутниковых геодезических измерений (определений)	$M_t = \sqrt{\frac{\Delta^2}{n}}$
н147О	—	—	—	200526,08	320135,44	—	Метод спутниковых геодезических измерений (определений)	$M_t = \sqrt{\frac{\Delta^2}{n}}$
н148О	—	—	—	200521,08	320135,07	—	Метод спутниковых геодезических измерений (определений)	$M_t = \sqrt{\frac{\Delta^2}{n}}$
н149О	—	—	—	200521,50	320129,09	—	Метод спутниковых геодезических измерений (определений)	$M_t = \sqrt{\frac{\Delta^2}{n}}$
н150О	—	—	—	200519,34	320127,77	—	Метод спутниковых геодезических измерений (определений)	$M_t = \sqrt{\frac{\Delta^2}{n}}$
н151О	—	—	—	200517,73	320125,58	—	Метод спутниковых геодезических измерений (определений)	$M_t = \sqrt{\frac{\Delta^2}{n}}$
н152О	—	—	—	200517,27	320123,19	—	Метод спутниковых геодезических измерений	$M_t = \sqrt{\frac{\Delta^2}{n}}$

КАРТА-ПЛАН ТЕРРИТОРИИ

Сведения о зданиях, сооружениях, объектах незавершенного строительства, необходимые для исправления реестровых ошибок в сведениях об описании их местоположения

							(определений)	
н153О	—	—	—	200517,67	320117,46	—	Метод спутниковых геодезических измерений (определений)	$M_t = \sqrt{\frac{\Delta^2}{n}}$
148	200521,21	320116,87	—	—	—	—	Метод спутниковых геодезических измерений (определений)	$M_t = \sqrt{\frac{\Delta^2}{n}}$
149	200531,09	320117,55	—	—	—	—	Метод спутниковых геодезических измерений (определений)	$M_t = \sqrt{\frac{\Delta^2}{n}}$
150	200529,62	320134,85	—	—	—	—	Метод спутниковых геодезических измерений (определений)	$M_t = \sqrt{\frac{\Delta^2}{n}}$
151	200524,62	320134,48	—	—	—	—	Метод спутниковых геодезических измерений (определений)	$M_t = \sqrt{\frac{\Delta^2}{n}}$
152	200525,04	320128,50	—	—	—	—	Метод спутниковых геодезических измерений (определений)	$M_t = \sqrt{\frac{\Delta^2}{n}}$
153	200522,88	320127,18	—	—	—	—	Метод спутниковых геодезических измерений (определений)	$M_t = \sqrt{\frac{\Delta^2}{n}}$
154	200521,27	320124,99	—	—	—	—	Метод спутниковых геодезических измерений (определений)	$M_t = \sqrt{\frac{\Delta^2}{n}}$

КАРТА-ПЛАН ТЕРРИТОРИИ

Сведения о зданиях, сооружениях, объектах незавершенного строительства, необходимые для исправления реестровых ошибок в сведениях об описании их местоположения

155	200520,81	320122,60	—	—	—	—	Метод спутниковых геодезических измерений (определений)	$M_t = \sqrt{\frac{\Delta^2}{n}}$
н146О	—	—	—	200527,55	320118,14	—	Метод спутниковых геодезических измерений (определений)	$M_t = \sqrt{\frac{\Delta^2}{n}}$

2. Иные сведения об объекте недвижимости с кадастровым номером 05:44:000034:550

1. —

3. Пояснения к сведениям об объекте недвижимости с кадастровым номером 05:44:000034:550

1. —

1. Сведения о характерных точках контура здание **с кадастровым номером 05:44:000034:551**

вид объекта недвижимости (здание, сооружение, объект незавершенного строительства)

Система координат МСК-05 **Зона № 1**

Обозначение характерных точек контура	Содержатся в Едином государственном реестре недвижимости			Определены в ходе выполнения комплексных кадастровых работ			Метод определения координат	Формулы, примененные для расчета средней квадратической погрешности определения координат характерных точек границ (M_t), с подставленными в такие формулы значениями и итоговые (вычисленные) значения M_t, м
	Координаты, м		Радиус, м	Координаты, м		Радиус, м		
	X	Y	R	X	Y	R		
1	2	3	4	5	6	7	8	9
н118О	—	—	—	200351,07	319802,22	—	Метод спутниковых геодезических измерений (определений)	$M_t = \sqrt{\frac{\Delta^2}{n}}$
н119О	—	—	—	200350,01	319808,61	—	Метод спутниковых геодезических измерений	$M_t = \sqrt{\frac{\Delta^2}{n}}$

КАРТА-ПЛАН ТЕРРИТОРИИ

Сведения о зданиях, сооружениях, объектах незавершенного строительства, необходимые для исправления реестровых ошибок в сведениях об описании их местоположения

							(определений)	
н120О	—	—	—	200344,26	319807,66	—	Метод спутниковых геодезических измерений (определений)	$M_t = \sqrt{\frac{\Delta^2}{n}}$
н121О	—	—	—	200343,29	319813,54	—	Метод спутниковых геодезических измерений (определений)	$M_t = \sqrt{\frac{\Delta^2}{n}}$
н122О	—	—	—	200335,59	319812,30	—	Метод спутниковых геодезических измерений (определений)	$M_t = \sqrt{\frac{\Delta^2}{n}}$
н123О	—	—	—	200337,37	319800,02	—	Метод спутниковых геодезических измерений (определений)	$M_t = \sqrt{\frac{\Delta^2}{n}}$
160	200353,71	319802,62	—	—	—	—	Метод спутниковых геодезических измерений (определений)	$M_t = \sqrt{\frac{\Delta^2}{n}}$
161	200352,65	319809,01	—	—	—	—	Метод спутниковых геодезических измерений (определений)	$M_t = \sqrt{\frac{\Delta^2}{n}}$
162	200346,90	319808,06	—	—	—	—	Метод спутниковых геодезических измерений (определений)	$M_t = \sqrt{\frac{\Delta^2}{n}}$
163	200345,93	319813,94	—	—	—	—	Метод спутниковых геодезических измерений (определений)	$M_t = \sqrt{\frac{\Delta^2}{n}}$

КАРТА-ПЛАН ТЕРРИТОРИИ

Сведения о зданиях, сооружениях, объектах незавершенного строительства, необходимые для исправления реестровых ошибок в сведениях об описании их местоположения

164	200337,94	319812,62	—	—	—	—	Метод спутниковых геодезических измерений (определений)	$M_t = \sqrt{\frac{\Delta^2}{n}}$
165	200340,01	319800,42	—	—	—	—	Метод спутниковых геодезических измерений (определений)	$M_t = \sqrt{\frac{\Delta^2}{n}}$
н118О	—	—	—	200351,07	319802,22	—	Метод спутниковых геодезических измерений (определений)	$M_t = \sqrt{\frac{\Delta^2}{n}}$

2. Иные сведения об объекте недвижимости с кадастровым номером 05:44:000034:551

1. —

3. Пояснения к сведениям об объекте недвижимости с кадастровым номером 05:44:000034:551

1. —

1. Сведения о характерных точках контура **здание** **с кадастровым номером 05:44:000034:554**

вид объекта недвижимости (здание, сооружение, объект незавершенного строительства)

Система координат МСК-05 **Зона № 1**

Обозначение характерных точек контура	Содержатся в Едином государственном реестре недвижимости			Определены в ходе выполнения комплексных кадастровых работ			Метод определения координат	Формулы, примененные для расчета средней квадратической погрешности определения координат характерных точек границ (M_t), с подставленными в такие формулы значениями и итоговые (вычисленные) значения M_t, м
	Координаты, м		Радиус, м	Координаты, м		Радиус, м		
	X	Y	R	X	Y	R		
1	2	3	4	5	6	7	8	9
н165О	—	—	—	200743,72	320022,51	—	Метод спутниковых геодезических измерений	$M_t = \sqrt{\frac{\Delta^2}{n}}$

КАРТА-ПЛАН ТЕРРИТОРИИ

Сведения о зданиях, сооружениях, объектах незавершенного строительства, необходимые для исправления реестровых ошибок в сведениях об описании их местоположения

							(определений)	
н166О	—	—	—	200728,41	320038,99	—	Метод спутниковых геодезических измерений (определений)	$M_t = \sqrt{\frac{\Delta^2}{n}}$
н167О	—	—	—	200723,32	320034,26	—	Метод спутниковых геодезических измерений (определений)	$M_t = \sqrt{\frac{\Delta^2}{n}}$
н168О	—	—	—	200726,45	320030,90	—	Метод спутниковых геодезических измерений (определений)	$M_t = \sqrt{\frac{\Delta^2}{n}}$
н169О	—	—	—	200725,10	320029,63	—	Метод спутниковых геодезических измерений (определений)	$M_t = \sqrt{\frac{\Delta^2}{n}}$
н170О	—	—	—	200737,28	320016,53	—	Метод спутниковых геодезических измерений (определений)	$M_t = \sqrt{\frac{\Delta^2}{n}}$
209	200742,84	320018,62	—	—	—	—	Метод спутниковых геодезических измерений (определений)	$M_t = \sqrt{\frac{\Delta^2}{n}}$
210	200728,41	320035,88	—	—	—	—	Метод спутниковых геодезических измерений (определений)	$M_t = \sqrt{\frac{\Delta^2}{n}}$
211	200723,08	320031,42	—	—	—	—	Метод спутниковых геодезических измерений (определений)	$M_t = \sqrt{\frac{\Delta^2}{n}}$

КАРТА-ПЛАН ТЕРРИТОРИИ

Сведения о зданиях, сооружениях, объектах незавершенного строительства, необходимые для исправления реестровых ошибок в сведениях об описании их местоположения

212	200726,03	320027,90	—	—	—	—	Метод спутниковых геодезических измерений (определений)	$M_t = \sqrt{\frac{\Delta^2}{n}}$
213	200724,61	320026,70	—	—	—	—	Метод спутниковых геодезических измерений (определений)	$M_t = \sqrt{\frac{\Delta^2}{n}}$
214	200736,09	320012,98	—	—	—	—	Метод спутниковых геодезических измерений (определений)	$M_t = \sqrt{\frac{\Delta^2}{n}}$
н165О	—	—	—	200743,72	320022,51	—	Метод спутниковых геодезических измерений (определений)	$M_t = \sqrt{\frac{\Delta^2}{n}}$

2. Иные сведения об объекте недвижимости с кадастровым номером 05:44:000034:554

1. —

3. Пояснения к сведениям об объекте недвижимости с кадастровым номером 05:44:000034:554

1. —

1. Сведения о характерных точках контура **здание** **с кадастровым номером 05:44:000034:564**

вид объекта недвижимости (здание, сооружение, объект незавершенного строительства)

Система координат МСК-05 **Зона № 1**

Обозначение характерных точек контура	Содержатся в Едином государственном реестре недвижимости			Определены в ходе выполнения комплексных кадастровых работ			Метод определения координат	Формулы, примененные для расчета средней квадратической погрешности определения координат характерных точек границ (M_t), с подставленными в такие формулы значениями и итоговые (вычисленные) значения M_t, м
	Координаты, м		Радиус, м	Координаты, м		Радиус, м		
	X	Y	R	X	Y	R		

КАРТА-ПЛАН ТЕРРИТОРИИ

Сведения о зданиях, сооружениях, объектах незавершенного строительства, необходимые для исправления реестровых ошибок в сведениях об описании их местоположения

1	2	3	4	5	6	7	8	9
н142О	—	—	—	200513,37	320117,55	—	Метод спутниковых геодезических измерений (определений)	$M_t = \sqrt{\frac{\Delta^2}{n}}$
н143О	—	—	—	200511,76	320131,14	—	Метод спутниковых геодезических измерений (определений)	$M_t = \sqrt{\frac{\Delta^2}{n}}$
н144О	—	—	—	200501,64	320130,04	—	Метод спутниковых геодезических измерений (определений)	$M_t = \sqrt{\frac{\Delta^2}{n}}$
н145О	—	—	—	200503,12	320116,76	—	Метод спутниковых геодезических измерений (определений)	$M_t = \sqrt{\frac{\Delta^2}{n}}$
205	200513,73	320117,10	—	—	—	—	Метод спутниковых геодезических измерений (определений)	$M_t = \sqrt{\frac{\Delta^2}{n}}$
206	200512,09	320131,47	—	—	—	—	Метод спутниковых геодезических измерений (определений)	$M_t = \sqrt{\frac{\Delta^2}{n}}$
207	200501,59	320130,31	—	—	—	—	Метод спутниковых геодезических измерений (определений)	$M_t = \sqrt{\frac{\Delta^2}{n}}$
208	200503,10	320116,25	—	—	—	—	Метод спутниковых геодезических измерений (определений)	$M_t = \sqrt{\frac{\Delta^2}{n}}$

КАРТА-ПЛАН ТЕРРИТОРИИ

Сведения о зданиях, сооружениях, объектах незавершенного строительства, необходимые для исправления реестровых ошибок в сведениях об описании их местоположения

н142О	—	—	—	200513,37	320117,55	—	Метод спутниковых геодезических измерений (определений)	$M_t = \sqrt{\frac{\Delta^2}{n}}$

2. Иные сведения об объекте недвижимости с кадастровым номером 05:44:000034:564

1. —

3. Пояснения к сведениям об объекте недвижимости с кадастровым номером 05:44:000034:564

1. —

1. Сведения о характерных точках контура здание **с кадастровым номером 05:44:000034:567**

вид объекта недвижимости (здание, сооружение, объект незавершенного строительства)

Система координат МСК-05 **Зона № 1**

Обозначение характерных точек контура	Содержатся в Едином государственном реестре недвижимости			Определены в ходе выполнения комплексных кадастровых работ			Метод определения координат	Формулы, примененные для расчета средней квадратической погрешности определения координат характерных точек границ (M_t), с подставленными в такие формулы значениями и итоговые (вычисленные) значения M_t, м
	Координаты, м		Радиус, м	Координаты, м		Радиус, м		
	X	Y	R	X	Y	R		
1	2	3	4	5	6	7	8	9
н138О	—	—	—	200458,26	320160,33	—	Метод спутниковых геодезических измерений (определений)	$M_t = \sqrt{\frac{\Delta^2}{n}}$
н139О	—	—	—	200468,44	320160,49	—	Метод спутниковых геодезических измерений (определений)	$M_t = \sqrt{\frac{\Delta^2}{n}}$
н140О	—	—	—	200468,40	320163,65	—	Метод спутниковых геодезических измерений	$M_t = \sqrt{\frac{\Delta^2}{n}}$

КАРТА-ПЛАН ТЕРРИТОРИИ

Сведения о зданиях, сооружениях, объектах незавершенного строительства, необходимые для исправления реестровых ошибок в сведениях об описании их местоположения

							(определений)	
н141О	—	—	—	200458,24	320163,48	—	Метод спутниковых геодезических измерений (определений)	$M_t = \sqrt{\frac{\Delta^2}{n}}$
166	200459,36	320160,40	—	—	—	—	Метод спутниковых геодезических измерений (определений)	$M_t = \sqrt{\frac{\Delta^2}{n}}$
167	200469,54	320160,49	—	—	—	—	Метод спутниковых геодезических измерений (определений)	$M_t = \sqrt{\frac{\Delta^2}{n}}$
168	200469,52	320163,65	—	—	—	—	Метод спутниковых геодезических измерений (определений)	$M_t = \sqrt{\frac{\Delta^2}{n}}$
169	200459,36	320163,55	—	—	—	—	Метод спутниковых геодезических измерений (определений)	$M_t = \sqrt{\frac{\Delta^2}{n}}$
н138О	—	—	—	200458,26	320160,33	—	Метод спутниковых геодезических измерений (определений)	$M_t = \sqrt{\frac{\Delta^2}{n}}$

2. Иные сведения об объекте недвижимости с кадастровым номером 05:44:000034:567

1. —

3. Пояснения к сведениям об объекте недвижимости с кадастровым номером 05:44:000034:567

1. —

КАРТА-ПЛАН ТЕРРИТОРИИ

Сведения о зданиях, сооружениях, объектах незавершенного строительства, необходимые для исправления реестровых ошибок в сведениях об описании их местоположения

1. Сведения о характерных точках контура здание **с кадастровым номером 05:44:000034:569**

вид объекта недвижимости (здание, сооружение, объект незавершенного строительства)

Система координат МСК-05 **Зона № 1**

Обозначение характерных точек контура	Содержатся в Едином государственном реестре недвижимости			Определены в ходе выполнения комплексных кадастровых работ			Метод определения координат	Формулы, примененные для расчета средней квадратической погрешности определения координат характерных точек границ (M_t), с подставленными в такие формулы значениями и итоговые (вычисленные) значения M_t, м
	Координаты, м		Радиус, м	Координаты, м		Радиус, м		
	X	Y	R	X	Y	R		
1	2	3	4	5	6	7	8	9
05:44:000034:569(3/3)								
н68О	—	—	—	200561,89	319922,79	—	Метод спутниковых геодезических измерений (определений)	$M_t = \sqrt{\frac{\Delta^2}{n}}$
н69О	—	—	—	200561,61	319946,04	—	Метод спутниковых геодезических измерений (определений)	$M_t = \sqrt{\frac{\Delta^2}{n}}$
н70О	—	—	—	200547,95	319945,68	—	Метод спутниковых геодезических измерений (определений)	$M_t = \sqrt{\frac{\Delta^2}{n}}$
н71О	—	—	—	200548,02	319905,30	—	Метод спутниковых геодезических измерений (определений)	$M_t = \sqrt{\frac{\Delta^2}{n}}$
н72О	—	—	—	200556,17	319905,73	—	Метод спутниковых геодезических измерений (определений)	$M_t = \sqrt{\frac{\Delta^2}{n}}$

КАРТА-ПЛАН ТЕРРИТОРИИ

Сведения о зданиях, сооружениях, объектах незавершенного строительства, необходимые для исправления реестровых ошибок в сведениях об описании их местоположения

н73О	—	—	—	200556,17	319922,64	—	Метод спутниковых геодезических измерений (определений)	$M_t = \sqrt{\frac{\Delta^2}{n}}$
н68О	—	—	—	200561,89	319922,79	—	Метод спутниковых геодезических измерений (определений)	$M_t = \sqrt{\frac{\Delta^2}{n}}$
05:44:000034:569(1/3)								
180	200562,75	319948,02	—	—	—	—	Метод спутниковых геодезических измерений (определений)	$M_t = \sqrt{\frac{\Delta^2}{n}}$
181	200563,03	319924,77	—	—	—	—	Метод спутниковых геодезических измерений (определений)	$M_t = \sqrt{\frac{\Delta^2}{n}}$
182	200557,31	319924,62	—	—	—	—	Метод спутниковых геодезических измерений (определений)	$M_t = \sqrt{\frac{\Delta^2}{n}}$
183	200557,31	319907,71	—	—	—	—	Метод спутниковых геодезических измерений (определений)	$M_t = \sqrt{\frac{\Delta^2}{n}}$
184	200549,16	319907,28	—	—	—	—	Метод спутниковых геодезических измерений (определений)	$M_t = \sqrt{\frac{\Delta^2}{n}}$
185	200549,09	319947,66	—	—	—	—	Метод спутниковых геодезических измерений (определений)	$M_t = \sqrt{\frac{\Delta^2}{n}}$

КАРТА-ПЛАН ТЕРРИТОРИИ

Сведения о зданиях, сооружениях, объектах незавершенного строительства, необходимые для исправления реестровых ошибок в сведениях об описании их местоположения

180	200562,75	319948,02	—	—	—	—	Метод спутниковых геодезических измерений (определений)	$M_t = \sqrt{\frac{\Delta^2}{n}}$
05:44:000034:569(2/3)								
186	200582,71	319909,03	—	—	—	—	Метод спутниковых геодезических измерений (определений)	$M_t = \sqrt{\frac{\Delta^2}{n}}$
187	200582,28	319917,83	—	—	—	—	Метод спутниковых геодезических измерений (определений)	$M_t = \sqrt{\frac{\Delta^2}{n}}$
188	200565,84	319917,07	—	—	—	—	Метод спутниковых геодезических измерений (определений)	$M_t = \sqrt{\frac{\Delta^2}{n}}$
189	200565,86	319908,21	—	—	—	—	Метод спутниковых геодезических измерений (определений)	$M_t = \sqrt{\frac{\Delta^2}{n}}$
186	200582,71	319909,03	—	—	—	—	Метод спутниковых геодезических измерений (определений)	$M_t = \sqrt{\frac{\Delta^2}{n}}$

2. Иные сведения об объекте недвижимости с кадастровым номером 05:44:000034:569

1. —

3. Пояснения к сведениям об объекте недвижимости с кадастровым номером 05:44:000034:569

1. —

Лист №

КАРТА-ПЛАН ТЕРРИТОРИИ

Сведения о зданиях, сооружениях, объектах незавершенного строительства, необходимые для исправления реестровых ошибок в сведениях об описании их местоположения

1. Сведения о характерных точках контура здание **с кадастровым номером 05:44:000034:571**

вид объекта недвижимости (здание, сооружение, объект незавершенного строительства)

Система координат МСК-05 **Зона № 1**

Обозначение характерных точек контура	Содержатся в Едином государственном реестре недвижимости			Определены в ходе выполнения комплексных кадастровых работ			Метод определения координат	Формулы, примененные для расчета средней квадратической погрешности определения координат характерных точек границ (M_t), с подставленными в такие формулы значениями и итоговые (вычисленные) значения M_t, м
	Координаты, м		Радиус, м	Координаты, м		Радиус, м		
	X	Y	R	X	Y	R		
1	2	3	4	5	6	7	8	9
н215О	—	—	—	200990,34	319954,80	—	Метод спутниковых геодезических измерений (определений)	$M_t = \sqrt{\frac{\Delta^2}{n}}$
н216О	—	—	—	200998,03	319969,30	—	Метод спутниковых геодезических измерений (определений)	$M_t = \sqrt{\frac{\Delta^2}{n}}$
н217О	—	—	—	200972,36	319983,13	—	Метод спутниковых геодезических измерений (определений)	$M_t = \sqrt{\frac{\Delta^2}{n}}$
н218О	—	—	—	200960,07	319957,47	—	Метод спутниковых геодезических измерений (определений)	$M_t = \sqrt{\frac{\Delta^2}{n}}$
н219О	—	—	—	200967,83	319953,23	—	Метод спутниковых геодезических измерений (определений)	$M_t = \sqrt{\frac{\Delta^2}{n}}$
н220О	—	—	—	200967,57	319952,43	—	Метод спутниковых геодезических измерений	$M_t = \sqrt{\frac{\Delta^2}{n}}$

КАРТА-ПЛАН ТЕРРИТОРИИ

Сведения о зданиях, сооружениях, объектах незавершенного строительства, необходимые для исправления реестровых ошибок в сведениях об описании их местоположения

							(определений)	
н221О	—	—	—	200969,95	319951,24	—	Метод спутниковых геодезических измерений (определений)	$M_t = \sqrt{\frac{\Delta^2}{n}}$
н222О	—	—	—	200968,23	319947,67	—	Метод спутниковых геодезических измерений (определений)	$M_t = \sqrt{\frac{\Delta^2}{n}}$
н223О	—	—	—	200971,40	319946,15	—	Метод спутниковых геодезических измерений (определений)	$M_t = \sqrt{\frac{\Delta^2}{n}}$
н224О	—	—	—	200973,45	319950,78	—	Метод спутниковых геодезических измерений (определений)	$M_t = \sqrt{\frac{\Delta^2}{n}}$
н225О	—	—	—	200970,21	319952,43	—	Метод спутниковых геодезических измерений (определений)	$M_t = \sqrt{\frac{\Delta^2}{n}}$
н226О	—	—	—	200977,44	319968,00	—	Метод спутниковых геодезических измерений (определений)	$M_t = \sqrt{\frac{\Delta^2}{n}}$
н227О	—	—	—	200987,13	319962,84	—	Метод спутниковых геодезических измерений (определений)	$M_t = \sqrt{\frac{\Delta^2}{n}}$
н228О	—	—	—	200984,65	319957,91	—	Метод спутниковых геодезических измерений (определений)	$M_t = \sqrt{\frac{\Delta^2}{n}}$

КАРТА-ПЛАН ТЕРРИТОРИИ

Сведения о зданиях, сооружениях, объектах незавершенного строительства, необходимые для исправления реестровых ошибок в сведениях об описании их местоположения

190	200996,47	319950,42	—	—	—	—	Метод спутниковых геодезических измерений (определений)	$M_t = \sqrt{\frac{\Delta^2}{n}}$
191	201004,16	319964,92	—	—	—	—	Метод спутниковых геодезических измерений (определений)	$M_t = \sqrt{\frac{\Delta^2}{n}}$
192	200996,88	319969,42	—	—	—	—	Метод спутниковых геодезических измерений (определений)	$M_t = \sqrt{\frac{\Delta^2}{n}}$
193	200978,49	319978,75	—	—	—	—	Метод спутниковых геодезических измерений (определений)	$M_t = \sqrt{\frac{\Delta^2}{n}}$
194	200965,99	319953,21	—	—	—	—	Метод спутниковых геодезических измерений (определений)	$M_t = \sqrt{\frac{\Delta^2}{n}}$
195	200973,96	319948,85	—	—	—	—	Метод спутниковых геодезических измерений (определений)	$M_t = \sqrt{\frac{\Delta^2}{n}}$
196	200973,70	319948,05	—	—	—	—	Метод спутниковых геодезических измерений (определений)	$M_t = \sqrt{\frac{\Delta^2}{n}}$
197	200976,08	319946,86	—	—	—	—	Метод спутниковых геодезических измерений (определений)	$M_t = \sqrt{\frac{\Delta^2}{n}}$
198	200974,36	319943,29	—	—	—	—	Метод спутниковых геодезических	$M_t = \sqrt{\frac{\Delta^2}{n}}$

КАРТА-ПЛАН ТЕРРИТОРИИ

Сведения о зданиях, сооружениях, объектах незавершенного строительства, необходимые для исправления реестровых ошибок в сведениях об описании их местоположения

							измерений (определений)	
199	200977,53	319941,77	—	—	—	—	Метод спутниковых геодезических измерений (определений)	$M_t = \sqrt{\frac{\Delta^2}{n}}$
200	200979,58	319946,40	—	—	—	—	Метод спутниковых геодезических измерений (определений)	$M_t = \sqrt{\frac{\Delta^2}{n}}$
201	200976,34	319948,05	—	—	—	—	Метод спутниковых геодезических измерений (определений)	$M_t = \sqrt{\frac{\Delta^2}{n}}$
202	200983,57	319963,62	—	—	—	—	Метод спутниковых геодезических измерений (определений)	$M_t = \sqrt{\frac{\Delta^2}{n}}$
203	200993,26	319958,46	—	—	—	—	Метод спутниковых геодезических измерений (определений)	$M_t = \sqrt{\frac{\Delta^2}{n}}$
204	200990,78	319953,53	—	—	—	—	Метод спутниковых геодезических измерений (определений)	$M_t = \sqrt{\frac{\Delta^2}{n}}$
н215О	—	—	—	200990,34	319954,80	—	Метод спутниковых геодезических измерений (определений)	$M_t = \sqrt{\frac{\Delta^2}{n}}$

2. Иные сведения об объекте недвижимости с кадастровым номером 05:44:000034:571

1. —

КАРТА-ПЛАН ТЕРРИТОРИИ

Сведения о зданиях, сооружениях, объектах незавершенного строительства, необходимые для исправления реестровых ошибок в сведениях об описании их местоположения

3. Пояснения к сведениям об объекте недвижимости с кадастровым номером 05:44:000034:571

1. —

1. Сведения о характерных точках контура здание **с кадастровым номером 05:44:000034:572**

вид объекта недвижимости (здание, сооружение, объект незавершенного строительства)

Система координат МСК-05 **Зона № 1**

Обозначение характерных точек контура	Содержатся в Едином государственном реестре недвижимости			Определены в ходе выполнения комплексных кадастровых работ			Метод определения координат	Формулы, примененные для расчета средней квадратической погрешности определения координат характерных точек границ (M_t), с подставленными в такие формулы значениями и итоговые (вычисленные) значения M_t, м
	Координаты, м		Радиус, м	Координаты, м		Радиус, м		
	X	Y	R	X	Y	R		
1	2	3	4	5	6	7	8	9
н229О	—	—	—	200946,87	319883,80	—	Метод спутниковых геодезических измерений (определений)	$M_t = \sqrt{\frac{\Delta^2}{n}}$
н230О	—	—	—	200959,83	319919,78	—	Метод спутниковых геодезических измерений (определений)	$M_t = \sqrt{\frac{\Delta^2}{n}}$
н231О	—	—	—	200951,43	319923,62	—	Метод спутниковых геодезических измерений (определений)	$M_t = \sqrt{\frac{\Delta^2}{n}}$
н232О	—	—	—	200946,21	319909,47	—	Метод спутниковых геодезических измерений (определений)	$M_t = \sqrt{\frac{\Delta^2}{n}}$
н233О	—	—	—	200945,51	319909,73	—	Метод спутниковых геодезических	$M_t = \sqrt{\frac{\Delta^2}{n}}$

КАРТА-ПЛАН ТЕРРИТОРИИ

Сведения о зданиях, сооружениях, объектах незавершенного строительства, необходимые для исправления реестровых ошибок в сведениях об описании их местоположения

							измерений (определений)	
н234О	—	—	—	200936,83	319887,52	—	Метод спутниковых геодезических измерений (определений)	$M_t = \sqrt{\frac{\Delta^2}{n}}$
170	200946,84	319882,37	—	—	—	—	Метод спутниковых геодезических измерений (определений)	$M_t = \sqrt{\frac{\Delta^2}{n}}$
171	200959,80	319918,35	—	—	—	—	Метод спутниковых геодезических измерений (определений)	$M_t = \sqrt{\frac{\Delta^2}{n}}$
172	200951,40	319922,19	—	—	—	—	Метод спутниковых геодезических измерений (определений)	$M_t = \sqrt{\frac{\Delta^2}{n}}$
173	200946,18	319908,04	—	—	—	—	Метод спутниковых геодезических измерений (определений)	$M_t = \sqrt{\frac{\Delta^2}{n}}$
174	200945,32	319908,37	—	—	—	—	Метод спутниковых геодезических измерений (определений)	$M_t = \sqrt{\frac{\Delta^2}{n}}$
175	200936,80	319886,09	—	—	—	—	Метод спутниковых геодезических измерений (определений)	$M_t = \sqrt{\frac{\Delta^2}{n}}$
н229О	—	—	—	200946,87	319883,80	—	Метод спутниковых геодезических измерений (определений)	$M_t = \sqrt{\frac{\Delta^2}{n}}$

КАРТА-ПЛАН ТЕРРИТОРИИ

Сведения о зданиях, сооружениях, объектах незавершенного строительства, необходимые для исправления реестровых ошибок в сведениях об описании их местоположения

2. Иные сведения об объекте недвижимости с кадастровым номером 05:44:000034:572

1. —

3. Пояснения к сведениям об объекте недвижимости с кадастровым номером 05:44:000034:572

1. —

1. Сведения о характерных точках контура здание **с кадастровым номером 05:44:000034:575**

вид объекта недвижимости (здание, сооружение, объект незавершенного строительства)

Система координат МСК-05 **Зона № 1**

Обозначение характерных точек контура	Содержатся в Едином государственном реестре недвижимости			Определены в ходе выполнения комплексных кадастровых работ			Метод определения координат	Формулы, примененные для расчета средней квадратической погрешности определения координат характерных точек границ (M_t), с подставленными в такие формулы значениями и итоговые (вычисленные) значения M_t, м
	Координаты, м		Радиус, м	Координаты, м		Радиус, м		
	X	Y	R	X	Y	R		
1	2	3	4	5	6	7	8	9
н95О	—	—	—	200432,92	319876,07	—	Метод спутниковых геодезических измерений (определений)	$M_t = \sqrt{\frac{\Delta^2}{n}}$
н96О	—	—	—	200450,50	319878,11	—	Метод спутниковых геодезических измерений (определений)	$M_t = \sqrt{\frac{\Delta^2}{n}}$
н97О	—	—	—	200449,56	319886,79	—	Метод спутниковых геодезических измерений (определений)	$M_t = \sqrt{\frac{\Delta^2}{n}}$
н98О	—	—	—	200432,04	319884,70	—	Метод спутниковых геодезических измерений	$M_t = \sqrt{\frac{\Delta^2}{n}}$

КАРТА-ПЛАН ТЕРРИТОРИИ

Сведения о зданиях, сооружениях, объектах незавершенного строительства, необходимые для исправления реестровых ошибок в сведениях об описании их местоположения

							(определений)	
176	200450,53	319877,86	—	—	—	—	Метод спутниковых геодезических измерений (определений)	$M_t = \sqrt{\frac{\Delta^2}{n}}$
177	200449,59	319886,54	—	—	—	—	Метод спутниковых геодезических измерений (определений)	$M_t = \sqrt{\frac{\Delta^2}{n}}$
178	200432,03	319884,76	—	—	—	—	Метод спутниковых геодезических измерений (определений)	$M_t = \sqrt{\frac{\Delta^2}{n}}$
179	200432,92	319876,07	—	—	—	—	Метод спутниковых геодезических измерений (определений)	$M_t = \sqrt{\frac{\Delta^2}{n}}$
н95О	—	—	—	200432,92	319876,07	—	Метод спутниковых геодезических измерений (определений)	$M_t = \sqrt{\frac{\Delta^2}{n}}$

2. Иные сведения об объекте недвижимости с кадастровым номером 05:44:000034:575

1. —

3. Пояснения к сведениям об объекте недвижимости с кадастровым номером 05:44:000034:575

1. —

1. Сведения о характерных точках контура **здание** **с кадастровым номером 05:44:000034:580**

вид объекта недвижимости (здание, сооружение, объект незавершенного строительства)

Система координат МСК-05 **Зона № 1**

КАРТА-ПЛАН ТЕРРИТОРИИ

Сведения о зданиях, сооружениях, объектах незавершенного строительства, необходимые для исправления реестровых ошибок в сведениях об описании их местоположения

Обозначение характерных точек контура	Содержатся в Едином государственном реестре недвижимости			Определены в ходе выполнения комплексных кадастровых работ			Метод определения координат	Формулы, примененные для расчета средней квадратической погрешности определения координат характерных точек границ (M_t), с подставленными в такие формулы значениями и итоговые (вычисленные) значения M_t, м
	Координаты, м		Радиус, м	Координаты, м		Радиус, м		
	X	Y	R	X	Y	R		
1	2	3	4	5	6	7	8	9
н171О	—	—	—	200857,55	319886,27	—	Метод спутниковых геодезических измерений (определений)	$M_t = \sqrt{\frac{\Delta^2}{n}}$
н172О	—	—	—	200878,93	319888,98	—	Метод спутниковых геодезических измерений (определений)	$M_t = \sqrt{\frac{\Delta^2}{n}}$
н173О	—	—	—	200877,65	319899,00	—	Метод спутниковых геодезических измерений (определений)	$M_t = \sqrt{\frac{\Delta^2}{n}}$
н174О	—	—	—	200856,27	319896,29	—	Метод спутниковых геодезических измерений (определений)	$M_t = \sqrt{\frac{\Delta^2}{n}}$
215	200878,93	319888,98	—	—	—	—	Метод спутниковых геодезических измерений (определений)	$M_t = \sqrt{\frac{\Delta^2}{n}}$
216	200877,65	319899,00	—	—	—	—	Метод спутниковых геодезических измерений (определений)	$M_t = \sqrt{\frac{\Delta^2}{n}}$
217	200856,27	319896,29	—	—	—	—	Метод спутниковых геодезических измерений	$M_t = \sqrt{\frac{\Delta^2}{n}}$

КАРТА-ПЛАН ТЕРРИТОРИИ

Сведения о зданиях, сооружениях, объектах незавершенного строительства, необходимые для исправления реестровых ошибок в сведениях об описании их местоположения

							(определений)	
218	200857,55	319886,27	—	—	—	—	Метод спутниковых геодезических измерений (определений)	$M_t = \sqrt{\frac{\Delta^2}{n}}$
н171О	—	—	—	200857,55	319886,27	—	Метод спутниковых геодезических измерений (определений)	$M_t = \sqrt{\frac{\Delta^2}{n}}$

2. Иные сведения об объекте недвижимости с кадастровым номером 05:44:000034:580

1. —

3. Пояснения к сведениям об объекте недвижимости с кадастровым номером 05:44:000034:580

1. —

1. Сведения о характерных точках контура **незавершенное сооружение** **с кадастровым номером 05:44:000034:581**

вид объекта недвижимости (здание, сооружение, объект незавершенного строительства)

Система координат МСК-05 **Зона № 1**

Обозначение характерных точек контура	Содержатся в Едином государственном реестре недвижимости			Определены в ходе выполнения комплексных кадастровых работ			Метод определения координат	Формулы, примененные для расчета средней квадратической погрешности определения координат характерных точек границ (M_t), с подставленными в такие формулы значениями и итоговые (вычисленные) значения M_t, м
	Координаты, м		Радиус, м	Координаты, м		Радиус, м		
	X	Y	R	X	Y	R		
1	2	3	4	5	6	7	8	9
н183О	—	—	—	200886,95	319922,68	—	Метод спутниковых геодезических измерений (определений)	$M_t = \sqrt{\frac{\Delta^2}{n}}$

КАРТА-ПЛАН ТЕРРИТОРИИ

Сведения о зданиях, сооружениях, объектах незавершенного строительства, необходимые для исправления реестровых ошибок в сведениях об описании их местоположения

н184О	—	—	—	200889,08	319936,60	—	Метод спутниковых геодезических измерений (определений)	$M_t = \sqrt{\frac{\Delta^2}{n}}$
н185О	—	—	—	200876,18	319938,67	—	Метод спутниковых геодезических измерений (определений)	$M_t = \sqrt{\frac{\Delta^2}{n}}$
н186О	—	—	—	200873,97	319924,63	—	Метод спутниковых геодезических измерений (определений)	$M_t = \sqrt{\frac{\Delta^2}{n}}$
н187О	—	—	—	200874,69	319924,52	—	Метод спутниковых геодезических измерений (определений)	$M_t = \sqrt{\frac{\Delta^2}{n}}$
н188О	—	—	—	200873,70	319917,94	—	Метод спутниковых геодезических измерений (определений)	$M_t = \sqrt{\frac{\Delta^2}{n}}$
н189О	—	—	—	200885,24	319916,22	—	Метод спутниковых геодезических измерений (определений)	$M_t = \sqrt{\frac{\Delta^2}{n}}$
н190О	—	—	—	200886,21	319922,79	—	Метод спутниковых геодезических измерений (определений)	$M_t = \sqrt{\frac{\Delta^2}{n}}$
274	200886,94	319922,68	—	—	—	—	Метод спутниковых геодезических измерений (определений)	$M_t = \sqrt{\frac{\Delta^2}{n}}$
275	200889,07	319936,60	—	—	—	—	Метод спутниковых геодезических	$M_t = \sqrt{\frac{\Delta^2}{n}}$

КАРТА-ПЛАН ТЕРРИТОРИИ

Сведения о зданиях, сооружениях, объектах незавершенного строительства, необходимые для исправления реестровых ошибок в сведениях об описании их местоположения

							измерений (определений)	
276	200876,17	319938,67	—	—	—	—	Метод спутниковых геодезических измерений (определений)	$M_t = \sqrt{\frac{\Delta^2}{n}}$
277	200873,96	319924,63	—	—	—	—	Метод спутниковых геодезических измерений (определений)	$M_t = \sqrt{\frac{\Delta^2}{n}}$
278	200874,68	319924,52	—	—	—	—	Метод спутниковых геодезических измерений (определений)	$M_t = \sqrt{\frac{\Delta^2}{n}}$
279	200873,69	319917,94	—	—	—	—	Метод спутниковых геодезических измерений (определений)	$M_t = \sqrt{\frac{\Delta^2}{n}}$
280	200885,23	319916,22	—	—	—	—	Метод спутниковых геодезических измерений (определений)	$M_t = \sqrt{\frac{\Delta^2}{n}}$
281	200886,20	319922,79	—	—	—	—	Метод спутниковых геодезических измерений (определений)	$M_t = \sqrt{\frac{\Delta^2}{n}}$
н183О	—	—	—	200886,95	319922,68	—	Метод спутниковых геодезических измерений (определений)	$M_t = \sqrt{\frac{\Delta^2}{n}}$

2. Иные сведения об объекте недвижимости с кадастровым номером 05:44:000034:581

1. —

КАРТА-ПЛАН ТЕРРИТОРИИ

Сведения о зданиях, сооружениях, объектах незавершенного строительства, необходимые для исправления реестровых ошибок в сведениях об описании их местоположения

3. Пояснения к сведениям об объекте недвижимости с кадастровым номером 05:44:000034:581

1. —

1. Сведения о характерных точках контура здание **с кадастровым номером 05:44:000034:583**

вид объекта недвижимости (здание, сооружение, объект незавершенного строительства)

Система координат МСК-05 **Зона № 1**

Обозначение характерных точек контура	Содержатся в Едином государственном реестре недвижимости			Определены в ходе выполнения комплексных кадастровых работ			Метод определения координат	Формулы, примененные для расчета средней квадратической погрешности определения координат характерных точек границ (M_t), с подставленными в такие формулы значениями и итоговые (вычисленные) значения M_t, м
	Координаты, м		Радиус, м	Координаты, м		Радиус, м		
	X	Y	R	X	Y	R		
1	2	3	4	5	6	7	8	9
н32О	—	—	—	200742,10	319853,19	—	Метод спутниковых геодезических измерений (определений)	$M_t = \sqrt{\frac{\Delta^2}{n}}$
н33О	—	—	—	200741,17	319859,43	—	Метод спутниковых геодезических измерений (определений)	$M_t = \sqrt{\frac{\Delta^2}{n}}$
н34О	—	—	—	200735,97	319858,71	—	Метод спутниковых геодезических измерений (определений)	$M_t = \sqrt{\frac{\Delta^2}{n}}$
н35О	—	—	—	200736,85	319852,42	—	Метод спутниковых геодезических измерений (определений)	$M_t = \sqrt{\frac{\Delta^2}{n}}$
219	200736,76	319852,43	—	—	—	—	Метод спутниковых геодезических	$M_t = \sqrt{\frac{\Delta^2}{n}}$

КАРТА-ПЛАН ТЕРРИТОРИИ

Сведения о зданиях, сооружениях, объектах незавершенного строительства, необходимые для исправления реестровых ошибок в сведениях об описании их местоположения

							измерений (определений)	
220	200742,01	319853,20	—	—	—	—	Метод спутниковых геодезических измерений (определений)	$M_t = \sqrt{\frac{\Delta^2}{n}}$
221	200741,08	319859,44	—	—	—	—	Метод спутниковых геодезических измерений (определений)	$M_t = \sqrt{\frac{\Delta^2}{n}}$
222	200735,88	319858,72	—	—	—	—	Метод спутниковых геодезических измерений (определений)	$M_t = \sqrt{\frac{\Delta^2}{n}}$
н32О	—	—	—	200742,10	319853,19	—	Метод спутниковых геодезических измерений (определений)	$M_t = \sqrt{\frac{\Delta^2}{n}}$

2. Иные сведения об объекте недвижимости с кадастровым номером 05:44:000034:583

1. —

3. Пояснения к сведениям об объекте недвижимости с кадастровым номером 05:44:000034:583

1. —

1. Сведения о характерных точках контура **здание** **с кадастровым номером 05:44:000034:584**

вид объекта недвижимости (здание, сооружение, объект незавершенного строительства)

Система координат МСК-05 **Зона № 1**

КАРТА-ПЛАН ТЕРРИТОРИИ

Сведения о зданиях, сооружениях, объектах незавершенного строительства, необходимые для исправления реестровых ошибок в сведениях об описании их местоположения

Обозначение характерных точек контура	Содержатся в Едином государственном реестре недвижимости			Определены в ходе выполнения комплексных кадастровых работ			Метод определения координат	Формулы, примененные для расчета средней квадратической погрешности определения координат характерных точек границ (M_t), с подставленными в такие формулы значениями и итоговые (вычисленные) значения M_t, м
	Координаты, м		Радиус, м	Координаты, м		Радиус, м		
	X	Y	R	X	Y	R		
1	2	3	4	5	6	7	8	9
н48О	—	—	—	200605,47	319908,23	—	Метод спутниковых геодезических измерений (определений)	$M_t = \sqrt{\frac{\Delta^2}{n}}$
н49О	—	—	—	200605,17	319913,04	—	Метод спутниковых геодезических измерений (определений)	$M_t = \sqrt{\frac{\Delta^2}{n}}$
н50О	—	—	—	200600,37	319912,73	—	Метод спутниковых геодезических измерений (определений)	$M_t = \sqrt{\frac{\Delta^2}{n}}$
н51О	—	—	—	200600,67	319907,93	—	Метод спутниковых геодезических измерений (определений)	$M_t = \sqrt{\frac{\Delta^2}{n}}$
223	200600,67	319907,93	—	—	—	—	Метод спутниковых геодезических измерений (определений)	$M_t = \sqrt{\frac{\Delta^2}{n}}$
224	200605,47	319908,23	—	—	—	—	Метод спутниковых геодезических измерений (определений)	$M_t = \sqrt{\frac{\Delta^2}{n}}$
225	200605,17	319913,04	—	—	—	—	Метод спутниковых геодезических измерений	$M_t = \sqrt{\frac{\Delta^2}{n}}$

КАРТА-ПЛАН ТЕРРИТОРИИ

Сведения о зданиях, сооружениях, объектах незавершенного строительства, необходимые для исправления реестровых ошибок в сведениях об описании их местоположения

							(определений)	
226	200600,37	319912,73	—	—	—	—	Метод спутниковых геодезических измерений (определений)	$M_t = \sqrt{\frac{\Delta^2}{n}}$
н48О	—	—	—	200605,47	319908,23	—	Метод спутниковых геодезических измерений (определений)	$M_t = \sqrt{\frac{\Delta^2}{n}}$

2. Иные сведения об объекте недвижимости с кадастровым номером 05:44:000034:584

1. —

3. Пояснения к сведениям об объекте недвижимости с кадастровым номером 05:44:000034:584

1. —

1. Сведения о характерных точках контура здание **с кадастровым номером 05:44:000034:585**

вид объекта недвижимости (здание, сооружение, объект незавершенного строительства)

Система координат МСК-05 **Зона № 1**

Обозначение характерных точек контура	Содержатся в Едином государственном реестре недвижимости			Определены в ходе выполнения комплексных кадастровых работ			Метод определения координат	Формулы, примененные для расчета средней квадратической погрешности определения координат характерных точек границ (M_t), с подставленными в такие формулы значениями и итоговые (вычисленные) значения M_t, м
	Координаты, м		Радиус, м	Координаты, м		Радиус, м		
	X	Y	R	X	Y	R		
1	2	3	4	5	6	7	8	9
н36О	—	—	—	200731,14	319851,70	—	Метод спутниковых геодезических измерений (определений)	$M_t = \sqrt{\frac{\Delta^2}{n}}$

КАРТА-ПЛАН ТЕРРИТОРИИ

Сведения о зданиях, сооружениях, объектах незавершенного строительства, необходимые для исправления реестровых ошибок в сведениях об описании их местоположения

н37О	—	—	—	200735,06	319852,20	—	Метод спутниковых геодезических измерений (определений)	$M_t = \sqrt{\frac{\Delta^2}{n}}$
н38О	—	—	—	200734,50	319856,62	—	Метод спутниковых геодезических измерений (определений)	$M_t = \sqrt{\frac{\Delta^2}{n}}$
н39О	—	—	—	200730,58	319856,12	—	Метод спутниковых геодезических измерений (определений)	$M_t = \sqrt{\frac{\Delta^2}{n}}$
227	200734,99	319852,12	—	—	—	—	Метод спутниковых геодезических измерений (определений)	$M_t = \sqrt{\frac{\Delta^2}{n}}$
228	200734,43	319856,54	—	—	—	—	Метод спутниковых геодезических измерений (определений)	$M_t = \sqrt{\frac{\Delta^2}{n}}$
229	200730,51	319856,04	—	—	—	—	Метод спутниковых геодезических измерений (определений)	$M_t = \sqrt{\frac{\Delta^2}{n}}$
230	200731,07	319851,62	—	—	—	—	Метод спутниковых геодезических измерений (определений)	$M_t = \sqrt{\frac{\Delta^2}{n}}$
н36О	—	—	—	200731,14	319851,70	—	Метод спутниковых геодезических измерений (определений)	$M_t = \sqrt{\frac{\Delta^2}{n}}$

КАРТА-ПЛАН ТЕРРИТОРИИ

Сведения о зданиях, сооружениях, объектах незавершенного строительства, необходимые для исправления реестровых ошибок в сведениях об описании их местоположения

2. Иные сведения об объекте недвижимости с кадастровым номером 05:44:000034:585

1. —

3. Пояснения к сведениям об объекте недвижимости с кадастровым номером 05:44:000034:585

1. —

1. Сведения о характерных точках контура **незавершенное сооружение** **с кадастровым номером 05:44:000034:587**

вид объекта недвижимости (здание, сооружение, объект незавершенного строительства)

Система координат МСК-05 **Зона № 1**

Обозначение характерных точек контура	Содержатся в Едином государственном реестре недвижимости			Определены в ходе выполнения комплексных кадастровых работ			Метод определения координат	Формулы, примененные для расчета средней квадратической погрешности определения координат характерных точек границ (M_t), с подставленными в такие формулы значениями и итоговые (вычисленные) значения M_t, м
	Координаты, м		Радиус, м	Координаты, м		Радиус, м		
	X	Y	R	X	Y	R		
1	2	3	4	5	6	7	8	9
н191О	—	—	—	200830,55	319940,87	—	Метод спутниковых геодезических измерений (определений)	$M_t = \sqrt{\frac{\Delta^2}{n}}$
н192О	—	—	—	200832,21	319952,26	—	Метод спутниковых геодезических измерений (определений)	$M_t = \sqrt{\frac{\Delta^2}{n}}$
н193О	—	—	—	200825,90	319953,29	—	Метод спутниковых геодезических измерений (определений)	$M_t = \sqrt{\frac{\Delta^2}{n}}$
н194О	—	—	—	200826,05	319954,16	—	Метод спутниковых геодезических измерений	$M_t = \sqrt{\frac{\Delta^2}{n}}$

КАРТА-ПЛАН ТЕРРИТОРИИ

Сведения о зданиях, сооружениях, объектах незавершенного строительства, необходимые для исправления реестровых ошибок в сведениях об описании их местоположения

							(определений)	
н195О	—	—	—	200822,65	319954,71	—	Метод спутниковых геодезических измерений (определений)	$M_t = \sqrt{\frac{\Delta^2}{n}}$
н196О	—	—	—	200822,50	319953,84	—	Метод спутниковых геодезических измерений (определений)	$M_t = \sqrt{\frac{\Delta^2}{n}}$
н197О	—	—	—	200816,30	319954,85	—	Метод спутниковых геодезических измерений (определений)	$M_t = \sqrt{\frac{\Delta^2}{n}}$
н198О	—	—	—	200814,68	319943,38	—	Метод спутниковых геодезических измерений (определений)	$M_t = \sqrt{\frac{\Delta^2}{n}}$
282	200830,55	319940,87	—	—	—	—	Метод спутниковых геодезических измерений (определений)	$M_t = \sqrt{\frac{\Delta^2}{n}}$
283	200832,16	319952,27	—	—	—	—	Метод спутниковых геодезических измерений (определений)	$M_t = \sqrt{\frac{\Delta^2}{n}}$
284	200825,85	319953,27	—	—	—	—	Метод спутниковых геодезических измерений (определений)	$M_t = \sqrt{\frac{\Delta^2}{n}}$
285	200825,99	319954,14	—	—	—	—	Метод спутниковых геодезических измерений (определений)	$M_t = \sqrt{\frac{\Delta^2}{n}}$

КАРТА-ПЛАН ТЕРРИТОРИИ

Сведения о зданиях, сооружениях, объектах незавершенного строительства, необходимые для исправления реестровых ошибок в сведениях об описании их местоположения

286	200822,59	319954,68	—	—	—	—	Метод спутниковых геодезических измерений (определений)	$M_t = \sqrt{\frac{\Delta^2}{n}}$
287	200822,45	319953,81	—	—	—	—	Метод спутниковых геодезических измерений (определений)	$M_t = \sqrt{\frac{\Delta^2}{n}}$
288	200816,24	319954,79	—	—	—	—	Метод спутниковых геодезических измерений (определений)	$M_t = \sqrt{\frac{\Delta^2}{n}}$
289	200814,67	319943,31	—	—	—	—	Метод спутниковых геодезических измерений (определений)	$M_t = \sqrt{\frac{\Delta^2}{n}}$
н191О	—	—	—	200830,55	319940,87	—	Метод спутниковых геодезических измерений (определений)	$M_t = \sqrt{\frac{\Delta^2}{n}}$

2. Иные сведения об объекте недвижимости с кадастровым номером 05:44:000034:587

1. —

3. Пояснения к сведениям об объекте недвижимости с кадастровым номером 05:44:000034:587

1. —

1. Сведения о характерных точках контура здание **с кадастровым номером 05:44:000034:589**

вид объекта недвижимости (здание, сооружение, объект незавершенного строительства)

Система координат МСК-05 **Зона № 1**

КАРТА-ПЛАН ТЕРРИТОРИИ

Сведения о зданиях, сооружениях, объектах незавершенного строительства, необходимые для исправления реестровых ошибок в сведениях об описании их местоположения

Обозначение характерных точек контура	Содержатся в Едином государственном реестре недвижимости			Определены в ходе выполнения комплексных кадастровых работ			Метод определения координат	Формулы, примененные для расчета средней квадратической погрешности определения координат характерных точек границ (M_t), с подставленными в такие формулы значениями и итоговые (вычисленные) значения M_t, м
	Координаты, м		Радиус, м	Координаты, м		Радиус, м		
	X	Y	R	X	Y	R		
1	2	3	4	5	6	7	8	9
н74О	—	—	—	200564,98	319946,13	—	Метод спутниковых геодезических измерений (определений)	$M_t = \sqrt{\frac{\Delta^2}{n}}$
н75О	—	—	—	200564,32	319986,03	—	Метод спутниковых геодезических измерений (определений)	$M_t = \sqrt{\frac{\Delta^2}{n}}$
н76О	—	—	—	200547,29	319985,75	—	Метод спутниковых геодезических измерений (определений)	$M_t = \sqrt{\frac{\Delta^2}{n}}$
н70О	—	—	—	200547,95	319945,68	—	Метод спутниковых геодезических измерений (определений)	$M_t = \sqrt{\frac{\Delta^2}{n}}$
н69О	—	—	—	200561,61	319946,04	—	Метод спутниковых геодезических измерений (определений)	$M_t = \sqrt{\frac{\Delta^2}{n}}$
231	200548,26	319946,33	—	—	—	—	Метод спутниковых геодезических измерений (определений)	$M_t = \sqrt{\frac{\Delta^2}{n}}$
232	200565,29	319946,61	—	—	—	—	Метод спутниковых геодезических измерений	$M_t = \sqrt{\frac{\Delta^2}{n}}$

КАРТА-ПЛАН ТЕРРИТОРИИ

Сведения о зданиях, сооружениях, объектах незавершенного строительства, необходимые для исправления реестровых ошибок в сведениях об описании их местоположения

							(определений)	
233	200564,63	319986,68	—	—	—	—	Метод спутниковых геодезических измерений (определений)	$M_t = \sqrt{\frac{\Delta^2}{n}}$
234	200547,60	319986,40	—	—	—	—	Метод спутниковых геодезических измерений (определений)	$M_t = \sqrt{\frac{\Delta^2}{n}}$
н74О	—	—	—	200564,98	319946,13	—	Метод спутниковых геодезических измерений (определений)	$M_t = \sqrt{\frac{\Delta^2}{n}}$

2. Иные сведения об объекте недвижимости с кадастровым номером 05:44:000034:589

1. —

3. Пояснения к сведениям об объекте недвижимости с кадастровым номером 05:44:000034:589

1. —

1. Сведения о характерных точках контура **незавершенное сооружение** **с кадастровым номером 05:44:000034:628**

вид объекта недвижимости (здание, сооружение, объект незавершенного строительства)

Система координат МСК-05 **Зона № 1**

Обозначение характерных точек контура	Содержатся в Едином государственном реестре недвижимости			Определены в ходе выполнения комплексных кадастровых работ			Метод определения координат	Формулы, примененные для расчета средней квадратической погрешности определения координат характерных точек границ (M_t), с подставленными в такие формулы значениями и итоговые (вычисленные) значения M_t, м
	Координаты, м		Радиус, м	Координаты, м		Радиус, м		
	X	Y	R	X	Y	R		
1	2	3	4	5	6	7	8	9

КАРТА-ПЛАН ТЕРРИТОРИИ

Сведения о зданиях, сооружениях, объектах незавершенного строительства, необходимые для исправления реестровых ошибок в сведениях об описании их местоположения

н199О	—	—	—	200875,11	319933,70	—	Метод спутниковых геодезических измерений (определений)	$M_t = \sqrt{\frac{\Delta^2}{n}}$
н200О	—	—	—	200876,88	319945,02	—	Метод спутниковых геодезических измерений (определений)	$M_t = \sqrt{\frac{\Delta^2}{n}}$
н201О	—	—	—	200870,76	319945,99	—	Метод спутниковых геодезических измерений (определений)	$M_t = \sqrt{\frac{\Delta^2}{n}}$
н202О	—	—	—	200870,91	319946,97	—	Метод спутниковых геодезических измерений (определений)	$M_t = \sqrt{\frac{\Delta^2}{n}}$
н203О	—	—	—	200867,36	319947,52	—	Метод спутниковых геодезических измерений (определений)	$M_t = \sqrt{\frac{\Delta^2}{n}}$
н204О	—	—	—	200867,21	319946,55	—	Метод спутниковых геодезических измерений (определений)	$M_t = \sqrt{\frac{\Delta^2}{n}}$
н205О	—	—	—	200855,29	319948,45	—	Метод спутниковых геодезических измерений (определений)	$M_t = \sqrt{\frac{\Delta^2}{n}}$
н206О	—	—	—	200855,42	319949,43	—	Метод спутниковых геодезических измерений (определений)	$M_t = \sqrt{\frac{\Delta^2}{n}}$
н207О	—	—	—	200851,86	319949,98	—	Метод спутниковых геодезических	$M_t = \sqrt{\frac{\Delta^2}{n}}$

КАРТА-ПЛАН ТЕРРИТОРИИ

Сведения о зданиях, сооружениях, объектах незавершенного строительства, необходимые для исправления реестровых ошибок в сведениях об описании их местоположения

							измерений (определений)	
н208О	—	—	—	200851,71	319949,02	—	Метод спутниковых геодезических измерений (определений)	$M_t = \sqrt{\frac{\Delta^2}{n}}$
н209О	—	—	—	200845,42	319950,02	—	Метод спутниковых геодезических измерений (определений)	$M_t = \sqrt{\frac{\Delta^2}{n}}$
н210О	—	—	—	200843,64	319938,62	—	Метод спутниковых геодезических измерений (определений)	$M_t = \sqrt{\frac{\Delta^2}{n}}$
290	200875,11	319933,70	—	—	—	—	Метод спутниковых геодезических измерений (определений)	$M_t = \sqrt{\frac{\Delta^2}{n}}$
291	200876,88	319945,02	—	—	—	—	Метод спутниковых геодезических измерений (определений)	$M_t = \sqrt{\frac{\Delta^2}{n}}$
292	200870,76	319945,99	—	—	—	—	Метод спутниковых геодезических измерений (определений)	$M_t = \sqrt{\frac{\Delta^2}{n}}$
293	200870,91	319946,97	—	—	—	—	Метод спутниковых геодезических измерений (определений)	$M_t = \sqrt{\frac{\Delta^2}{n}}$
294	200867,36	319947,52	—	—	—	—	Метод спутниковых геодезических измерений (определений)	$M_t = \sqrt{\frac{\Delta^2}{n}}$

КАРТА-ПЛАН ТЕРРИТОРИИ

Сведения о зданиях, сооружениях, объектах незавершенного строительства, необходимые для исправления реестровых ошибок в сведениях об описании их местоположения

295	200867,21	319946,55	—	—	—	—	Метод спутниковых геодезических измерений (определений)	$M_t = \sqrt{\frac{\Delta^2}{n}}$
296	200855,29	319948,45	—	—	—	—	Метод спутниковых геодезических измерений (определений)	$M_t = \sqrt{\frac{\Delta^2}{n}}$
297	200855,42	319949,43	—	—	—	—	Метод спутниковых геодезических измерений (определений)	$M_t = \sqrt{\frac{\Delta^2}{n}}$
298	200851,86	319949,98	—	—	—	—	Метод спутниковых геодезических измерений (определений)	$M_t = \sqrt{\frac{\Delta^2}{n}}$
299	200851,71	319949,02	—	—	—	—	Метод спутниковых геодезических измерений (определений)	$M_t = \sqrt{\frac{\Delta^2}{n}}$
300	200845,42	319950,02	—	—	—	—	Метод спутниковых геодезических измерений (определений)	$M_t = \sqrt{\frac{\Delta^2}{n}}$
301	200843,64	319938,62	—	—	—	—	Метод спутниковых геодезических измерений (определений)	$M_t = \sqrt{\frac{\Delta^2}{n}}$
н199О	—	—	—	200875,11	319933,70	—	Метод спутниковых геодезических измерений (определений)	$M_t = \sqrt{\frac{\Delta^2}{n}}$

КАРТА-ПЛАН ТЕРРИТОРИИ

Сведения о зданиях, сооружениях, объектах незавершенного строительства, необходимые для исправления реестровых ошибок в сведениях об описании их местоположения

2. Иные сведения об объекте недвижимости с кадастровым номером 05:44:000034:628

1. —

3. Пояснения к сведениям об объекте недвижимости с кадастровым номером 05:44:000034:628

1. —

1. Сведения о характерных точках контура здание **с кадастровым номером 05:44:000034:635**

вид объекта недвижимости (здание, сооружение, объект незавершенного строительства)

Система координат МСК-05 **Зона № 1**

Обозначение характерных точек контура	Содержатся в Едином государственном реестре недвижимости			Определены в ходе выполнения комплексных кадастровых работ			Метод определения координат	Формулы, примененные для расчета средней квадратической погрешности определения координат характерных точек границ (M_t), с подставленными в такие формулы значениями и итоговые (вычисленные) значения M_t, м
	Координаты, м		Радиус, м	Координаты, м		Радиус, м		
	X	Y	R	X	Y	R		
1	2	3	4	5	6	7	8	9
н110О	—	—	—	200357,32	319853,67	—	Метод спутниковых геодезических измерений (определений)	$M_t = \sqrt{\frac{\Delta^2}{n}}$
н111О	—	—	—	200356,60	319859,73	—	Метод спутниковых геодезических измерений (определений)	$M_t = \sqrt{\frac{\Delta^2}{n}}$
н112О	—	—	—	200346,88	319858,57	—	Метод спутниковых геодезических измерений (определений)	$M_t = \sqrt{\frac{\Delta^2}{n}}$
н113О	—	—	—	200347,79	319852,54	—	Метод спутниковых геодезических измерений	$M_t = \sqrt{\frac{\Delta^2}{n}}$

КАРТА-ПЛАН ТЕРРИТОРИИ

Сведения о зданиях, сооружениях, объектах незавершенного строительства, необходимые для исправления реестровых ошибок в сведениях об описании их местоположения

							(определений)	
249	200357,27	319853,45	—	—	—	—	Метод спутниковых геодезических измерений (определений)	$M_t = \sqrt{\frac{\Delta^2}{n}}$
250	200356,55	319859,51	—	—	—	—	Метод спутниковых геодезических измерений (определений)	$M_t = \sqrt{\frac{\Delta^2}{n}}$
251	200346,83	319858,35	—	—	—	—	Метод спутниковых геодезических измерений (определений)	$M_t = \sqrt{\frac{\Delta^2}{n}}$
19	200347,74	319852,32	—	—	—	—	Метод спутниковых геодезических измерений (определений)	$M_t = \sqrt{\frac{\Delta^2}{n}}$
н110О	—	—	—	200357,32	319853,67	—	Метод спутниковых геодезических измерений (определений)	$M_t = \sqrt{\frac{\Delta^2}{n}}$

2. Иные сведения об объекте недвижимости с кадастровым номером 05:44:000034:635

1. —

3. Пояснения к сведениям об объекте недвижимости с кадастровым номером 05:44:000034:635

1. —

1. Сведения о характерных точках контура **здание** **с кадастровым номером 05:44:000034:636**

вид объекта недвижимости (здание, сооружение, объект незавершенного строительства)

Система координат МСК-05 **Зона № 1**

КАРТА-ПЛАН ТЕРРИТОРИИ

Сведения о зданиях, сооружениях, объектах незавершенного строительства, необходимые для исправления реестровых ошибок в сведениях об описании их местоположения

Обозначение характерных точек контура	Содержатся в Едином государственном реестре недвижимости			Определены в ходе выполнения комплексных кадастровых работ			Метод определения координат	Формулы, примененные для расчета средней квадратической погрешности определения координат характерных точек границ (M_t), с подставленными в такие формулы значениями и итоговые (вычисленные) значения M_t, м
	Координаты, м		Радиус, м	Координаты, м		Радиус, м		
	X	Y	R	X	Y	R		
1	2	3	4	5	6	7	8	9
н114О	—	—	—	200347,61	319852,34	—	Метод спутниковых геодезических измерений (определений)	$M_t = \sqrt{\frac{\Delta^2}{n}}$
н115О	—	—	—	200346,70	319858,37	—	Метод спутниковых геодезических измерений (определений)	$M_t = \sqrt{\frac{\Delta^2}{n}}$
н116О	—	—	—	200338,03	319857,33	—	Метод спутниковых геодезических измерений (определений)	$M_t = \sqrt{\frac{\Delta^2}{n}}$
н117О	—	—	—	200338,75	319851,28	—	Метод спутниковых геодезических измерений (определений)	$M_t = \sqrt{\frac{\Delta^2}{n}}$
19	200347,74	319852,32	—	—	—	—	Метод спутниковых геодезических измерений (определений)	$M_t = \sqrt{\frac{\Delta^2}{n}}$
251	200346,83	319858,35	—	—	—	—	Метод спутниковых геодезических измерений (определений)	$M_t = \sqrt{\frac{\Delta^2}{n}}$
258	200338,16	319857,31	—	—	—	—	Метод спутниковых геодезических измерений	$M_t = \sqrt{\frac{\Delta^2}{n}}$

КАРТА-ПЛАН ТЕРРИТОРИИ

Сведения о зданиях, сооружениях, объектах незавершенного строительства, необходимые для исправления реестровых ошибок в сведениях об описании их местоположения

							(определений)	
259	200338,88	319851,26	—	—	—	—	Метод спутниковых геодезических измерений (определений)	$M_t = \sqrt{\frac{\Delta^2}{n}}$
н114О	—	—	—	200347,61	319852,34	—	Метод спутниковых геодезических измерений (определений)	$M_t = \sqrt{\frac{\Delta^2}{n}}$

2. Иные сведения об объекте недвижимости с кадастровым номером 05:44:000034:636

1. —

3. Пояснения к сведениям об объекте недвижимости с кадастровым номером 05:44:000034:636

1. —

1. Сведения о характерных точках контура здание **с кадастровым номером 05:44:000034:639**

вид объекта недвижимости (здание, сооружение, объект незавершенного строительства)

Система координат МСК-05 **Зона № 1**

Обозначение характерных точек контура	Содержатся в Едином государственном реестре недвижимости			Определены в ходе выполнения комплексных кадастровых работ			Метод определения координат	Формулы, примененные для расчета средней квадратической погрешности определения координат характерных точек границ (M_t), с подставленными в такие формулы значениями и итоговые (вычисленные) значения M_t, м
	Координаты, м		Радиус, м	Координаты, м		Радиус, м		
	X	Y	R	X	Y	R		
1	2	3	4	5	6	7	8	9
н7О	—	—	—	200879,17	319963,65	—	Метод спутниковых геодезических измерений (определений)	$M_t = \sqrt{\frac{\Delta^2}{n}}$

КАРТА-ПЛАН ТЕРРИТОРИИ

Сведения о зданиях, сооружениях, объектах незавершенного строительства, необходимые для исправления реестровых ошибок в сведениях об описании их местоположения

н8О	—	—	—	200878,62	319970,94	—	Метод спутниковых геодезических измерений (определений)	$M_t = \sqrt{\frac{\Delta^2}{n}}$
н9О	—	—	—	200877,41	319973,13	—	Метод спутниковых геодезических измерений (определений)	$M_t = \sqrt{\frac{\Delta^2}{n}}$
н10О	—	—	—	200864,68	319972,44	—	Метод спутниковых геодезических измерений (определений)	$M_t = \sqrt{\frac{\Delta^2}{n}}$
н11О	—	—	—	200865,26	319963,09	—	Метод спутниковых геодезических измерений (определений)	$M_t = \sqrt{\frac{\Delta^2}{n}}$
252	200878,96	319963,54	—	—	—	—	Метод спутниковых геодезических измерений (определений)	$M_t = \sqrt{\frac{\Delta^2}{n}}$
253	200878,41	319970,83	—	—	—	—	Метод спутниковых геодезических измерений (определений)	$M_t = \sqrt{\frac{\Delta^2}{n}}$
254	200877,20	319973,02	—	—	—	—	Метод спутниковых геодезических измерений (определений)	$M_t = \sqrt{\frac{\Delta^2}{n}}$
255	200874,46	319973,04	—	—	—	—	Метод спутниковых геодезических измерений (определений)	$M_t = \sqrt{\frac{\Delta^2}{n}}$
256	200864,47	319972,33	—	—	—	—	Метод спутниковых геодезических	$M_t = \sqrt{\frac{\Delta^2}{n}}$

КАРТА-ПЛАН ТЕРРИТОРИИ

Сведения о зданиях, сооружениях, объектах незавершенного строительства, необходимые для исправления реестровых ошибок в сведениях об описании их местоположения

							измерений (определений)	
257	200865,05	319962,98	—	—	—	—	Метод спутниковых геодезических измерений (определений)	$M_t = \sqrt{\frac{\Delta^2}{n}}$
н7О	—	—	—	200879,17	319963,65	—	Метод спутниковых геодезических измерений (определений)	$M_t = \sqrt{\frac{\Delta^2}{n}}$

2. Иные сведения об объекте недвижимости с кадастровым номером 05:44:000034:639

1. —

3. Пояснения к сведениям об объекте недвижимости с кадастровым номером 05:44:000034:639

1. —

1. Сведения о характерных точках контура здание **с кадастровым номером 05:44:000034:641**

вид объекта недвижимости (здание, сооружение, объект незавершенного строительства)

Система координат МСК-05 **Зона № 1**

Обозначение характерных точек контура	Содержатся в Едином государственном реестре недвижимости			Определены в ходе выполнения комплексных кадастровых работ			Метод определения координат	Формулы, примененные для расчета средней квадратической погрешности определения координат характерных точек границ (M_t), с подставленными в такие формулы значениями и итоговые (вычисленные) значения M_t, м
	Координаты, м		Радиус, м	Координаты, м		Радиус, м		
	X	Y	R	X	Y	R		
1	2	3	4	5	6	7	8	9
н134О	—	—	—	200435,97	320129,34	—	Метод спутниковых геодезических измерений (определений)	$M_t = \sqrt{\frac{\Delta^2}{n}}$

КАРТА-ПЛАН ТЕРРИТОРИИ

Сведения о зданиях, сооружениях, объектах незавершенного строительства, необходимые для исправления реестровых ошибок в сведениях об описании их местоположения

н135О	—	—	—	200453,00	320131,93	—	Метод спутниковых геодезических измерений (определений)	$M_t = \sqrt{\frac{\Delta^2}{n}}$
н136О	—	—	—	200451,38	320142,08	—	Метод спутниковых геодезических измерений (определений)	$M_t = \sqrt{\frac{\Delta^2}{n}}$
н137О	—	—	—	200434,24	320139,35	—	Метод спутниковых геодезических измерений (определений)	$M_t = \sqrt{\frac{\Delta^2}{n}}$
235	200453,00	320131,93	—	—	—	—	Метод спутниковых геодезических измерений (определений)	$M_t = \sqrt{\frac{\Delta^2}{n}}$
236	200451,38	320142,08	—	—	—	—	Метод спутниковых геодезических измерений (определений)	$M_t = \sqrt{\frac{\Delta^2}{n}}$
237	200434,24	320139,35	—	—	—	—	Метод спутниковых геодезических измерений (определений)	$M_t = \sqrt{\frac{\Delta^2}{n}}$
238	200435,97	320129,34	—	—	—	—	Метод спутниковых геодезических измерений (определений)	$M_t = \sqrt{\frac{\Delta^2}{n}}$
н134О	—	—	—	200435,97	320129,34	—	Метод спутниковых геодезических измерений (определений)	$M_t = \sqrt{\frac{\Delta^2}{n}}$

КАРТА-ПЛАН ТЕРРИТОРИИ

Сведения о зданиях, сооружениях, объектах незавершенного строительства, необходимые для исправления реестровых ошибок в сведениях об описании их местоположения

2. Иные сведения об объекте недвижимости с кадастровым номером 05:44:000034:641

1. —

3. Пояснения к сведениям об объекте недвижимости с кадастровым номером 05:44:000034:641

1. —

1. Сведения о характерных точках контура здание **с кадастровым номером 05:44:000034:644**

вид объекта недвижимости (здание, сооружение, объект незавершенного строительства)

Система координат МСК-05 **Зона № 1**

Обозначение характерных точек контура	Содержатся в Едином государственном реестре недвижимости			Определены в ходе выполнения комплексных кадастровых работ			Метод определения координат	Формулы, примененные для расчета средней квадратической погрешности определения координат характерных точек границ (M_t), с подставленными в такие формулы значениями и итоговые (вычисленные) значения M_t, м
	Координаты, м		Радиус, м	Координаты, м		Радиус, м		
	X	Y	R	X	Y	R		
1	2	3	4	5	6	7	8	9
05:44:000034:644(4/4)								
н275О	—	—	—	200407,00	319809,16	—	Метод спутниковых геодезических измерений (определений)	$M_t = \sqrt{\frac{\Delta^2}{n}}$
н276О	—	—	—	200405,07	319821,51	—	Метод спутниковых геодезических измерений (определений)	$M_t = \sqrt{\frac{\Delta^2}{n}}$
н277О	—	—	—	200384,63	319818,28	—	Метод спутниковых геодезических измерений (определений)	$M_t = \sqrt{\frac{\Delta^2}{n}}$

КАРТА-ПЛАН ТЕРРИТОРИИ

Сведения о зданиях, сооружениях, объектах незавершенного строительства, необходимые для исправления реестровых ошибок в сведениях об описании их местоположения

н278О	—	—	—	200386,64	319806,48	—	Метод спутниковых геодезических измерений (определений)	$M_t = \sqrt{\frac{\Delta^2}{n}}$
н275О	—	—	—	200407,00	319809,16	—	Метод спутниковых геодезических измерений (определений)	$M_t = \sqrt{\frac{\Delta^2}{n}}$
05:44:000034:644(1/4)								
260	200409,31	319807,59	—	—	—	—	Метод спутниковых геодезических измерений (определений)	$M_t = \sqrt{\frac{\Delta^2}{n}}$
261	200407,74	319819,48	—	—	—	—	Метод спутниковых геодезических измерений (определений)	$M_t = \sqrt{\frac{\Delta^2}{n}}$
262	200387,32	319816,70	—	—	—	—	Метод спутниковых геодезических измерений (определений)	$M_t = \sqrt{\frac{\Delta^2}{n}}$
263	200388,96	319804,91	—	—	—	—	Метод спутниковых геодезических измерений (определений)	$M_t = \sqrt{\frac{\Delta^2}{n}}$
260	200409,31	319807,59	—	—	—	—	Метод спутниковых геодезических измерений (определений)	$M_t = \sqrt{\frac{\Delta^2}{n}}$
05:44:000034:644(2/4)								
264	200409,47	319806,75	—	—	—	—	Метод спутниковых геодезических измерений (определений)	$M_t = \sqrt{\frac{\Delta^2}{n}}$

КАРТА-ПЛАН ТЕРРИТОРИИ

Сведения о зданиях, сооружениях, объектах незавершенного строительства, необходимые для исправления реестровых ошибок в сведениях об описании их местоположения

265	200407,75	319819,47	—	—	—	—	Метод спутниковых геодезических измерений (определений)	$M_t = \sqrt{\frac{\Delta^2}{n}}$
266	200387,33	319816,68	—	—	—	—	Метод спутниковых геодезических измерений (определений)	$M_t = \sqrt{\frac{\Delta^2}{n}}$
267	200389,11	319804,07	—	—	—	—	Метод спутниковых геодезических измерений (определений)	$M_t = \sqrt{\frac{\Delta^2}{n}}$
264	200409,47	319806,75	—	—	—	—	Метод спутниковых геодезических измерений (определений)	$M_t = \sqrt{\frac{\Delta^2}{n}}$
05:44:000034:644(3/4)								
264	200409,47	319806,75	—	—	—	—	Метод спутниковых геодезических измерений (определений)	$M_t = \sqrt{\frac{\Delta^2}{n}}$
265	200407,75	319819,47	—	—	—	—	Метод спутниковых геодезических измерений (определений)	$M_t = \sqrt{\frac{\Delta^2}{n}}$
266	200387,33	319816,68	—	—	—	—	Метод спутниковых геодезических измерений (определений)	$M_t = \sqrt{\frac{\Delta^2}{n}}$
267	200389,11	319804,07	—	—	—	—	Метод спутниковых геодезических измерений (определений)	$M_t = \sqrt{\frac{\Delta^2}{n}}$

КАРТА-ПЛАН ТЕРРИТОРИИ

Сведения о зданиях, сооружениях, объектах незавершенного строительства, необходимые для исправления реестровых ошибок в сведениях об описании их местоположения

264	200409,47	319806,75	—	—	—	—	Метод спутниковых геодезических измерений (определений)	$M_t = \sqrt{\frac{\Delta^2}{n}}$

2. Иные сведения об объекте недвижимости с кадастровым номером 05:44:000034:644

1. —

3. Пояснения к сведениям об объекте недвижимости с кадастровым номером 05:44:000034:644

1. —

1. Сведения о характерных точках контура здание **с кадастровым номером 05:44:000034:645**

вид объекта недвижимости (здание, сооружение, объект незавершенного строительства)

Система координат МСК-05 **Зона № 1**

Обозначение характерных точек контура	Содержатся в Едином государственном реестре недвижимости			Определены в ходе выполнения комплексных кадастровых работ			Метод определения координат	Формулы, примененные для расчета средней квадратической погрешности определения координат характерных точек границ (M_t), с подставленными в такие формулы значениями и итоговые (вычисленные) значения M_t, м
	Координаты, м		Радиус, м	Координаты, м		Радиус, м		
	X	Y	R	X	Y	R		
1	2	3	4	5	6	7	8	9
н85О	—	—	—	200466,38	319868,85	—	Метод спутниковых геодезических измерений (определений)	$M_t = \sqrt{\frac{\Delta^2}{n}}$
н86О	—	—	—	200465,75	319873,15	—	Метод спутниковых геодезических измерений (определений)	$M_t = \sqrt{\frac{\Delta^2}{n}}$
н87О	—	—	—	200467,34	319873,38	—	Метод спутниковых геодезических измерений	$M_t = \sqrt{\frac{\Delta^2}{n}}$

КАРТА-ПЛАН ТЕРРИТОРИИ

Сведения о зданиях, сооружениях, объектах незавершенного строительства, необходимые для исправления реестровых ошибок в сведениях об описании их местоположения

							(определений)	
н88О	—	—	—	200466,86	319876,63	—	Метод спутниковых геодезических измерений (определений)	$M_t = \sqrt{\frac{\Delta^2}{n}}$
н89О	—	—	—	200469,17	319876,91	—	Метод спутниковых геодезических измерений (определений)	$M_t = \sqrt{\frac{\Delta^2}{n}}$
н90О	—	—	—	200468,52	319883,28	—	Метод спутниковых геодезических измерений (определений)	$M_t = \sqrt{\frac{\Delta^2}{n}}$
н91О	—	—	—	200455,14	319882,15	—	Метод спутниковых геодезических измерений (определений)	$M_t = \sqrt{\frac{\Delta^2}{n}}$
н92О	—	—	—	200456,45	319873,11	—	Метод спутниковых геодезических измерений (определений)	$M_t = \sqrt{\frac{\Delta^2}{n}}$
н93О	—	—	—	200451,42	319872,38	—	Метод спутниковых геодезических измерений (определений)	$M_t = \sqrt{\frac{\Delta^2}{n}}$
н94О	—	—	—	200452,24	319866,79	—	Метод спутниковых геодезических измерений (определений)	$M_t = \sqrt{\frac{\Delta^2}{n}}$
239	200452,05	319866,81	—	—	—	—	Метод спутниковых геодезических измерений (определений)	$M_t = \sqrt{\frac{\Delta^2}{n}}$

КАРТА-ПЛАН ТЕРРИТОРИИ

Сведения о зданиях, сооружениях, объектах незавершенного строительства, необходимые для исправления реестровых ошибок в сведениях об описании их местоположения

240	200466,19	319868,87	—	—	—	—	Метод спутниковых геодезических измерений (определений)	$M_t = \sqrt{\frac{\Delta^2}{n}}$
241	200465,56	319873,17	—	—	—	—	Метод спутниковых геодезических измерений (определений)	$M_t = \sqrt{\frac{\Delta^2}{n}}$
242	200467,15	319873,40	—	—	—	—	Метод спутниковых геодезических измерений (определений)	$M_t = \sqrt{\frac{\Delta^2}{n}}$
243	200466,67	319876,65	—	—	—	—	Метод спутниковых геодезических измерений (определений)	$M_t = \sqrt{\frac{\Delta^2}{n}}$
244	200468,63	319876,94	—	—	—	—	Метод спутниковых геодезических измерений (определений)	$M_t = \sqrt{\frac{\Delta^2}{n}}$
245	200467,60	319884,01	—	—	—	—	Метод спутниковых геодезических измерений (определений)	$M_t = \sqrt{\frac{\Delta^2}{n}}$
246	200454,95	319882,17	—	—	—	—	Метод спутниковых геодезических измерений (определений)	$M_t = \sqrt{\frac{\Delta^2}{n}}$
247	200456,26	319873,13	—	—	—	—	Метод спутниковых геодезических измерений (определений)	$M_t = \sqrt{\frac{\Delta^2}{n}}$
248	200451,23	319872,40	—	—	—	—	Метод спутниковых геодезических	$M_t = \sqrt{\frac{\Delta^2}{n}}$

КАРТА-ПЛАН ТЕРРИТОРИИ

Сведения о зданиях, сооружениях, объектах незавершенного строительства, необходимые для исправления реестровых ошибок в сведениях об описании их местоположения

							измерений (определений)	
н85О	—	—	—	200466,38	319868,85	—	Метод спутниковых геодезических измерений (определений)	$M_t = \sqrt{\frac{\Delta^2}{n}}$

2. Иные сведения об объекте недвижимости с кадастровым номером 05:44:000034:645

1. —

3. Пояснения к сведениям об объекте недвижимости с кадастровым номером 05:44:000034:645

1. —

Лист №

КАРТА-ПЛАН ТЕРРИТОРИИ

Схема границ земельных участков

Основной лист

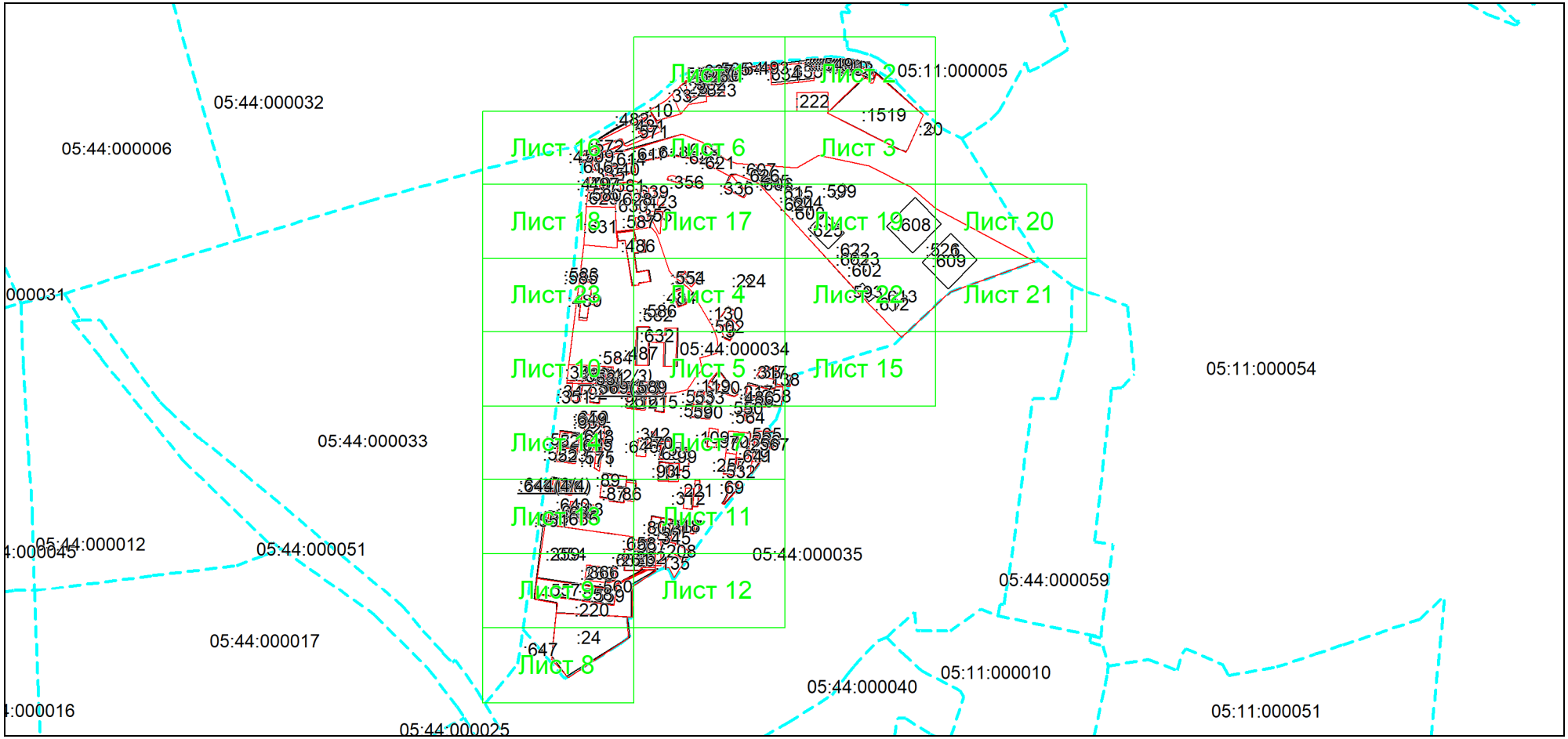

Масштаб 1: 9548

Условные обозначения:

– область выносного листа,

23 – номер выносного листа.

Остальные обозначения приведены на отдельной странице в конце раздела.

КАРТА-ПЛАН ТЕРРИТОРИИ

Схема границ земельных участков

Выносной лист №1

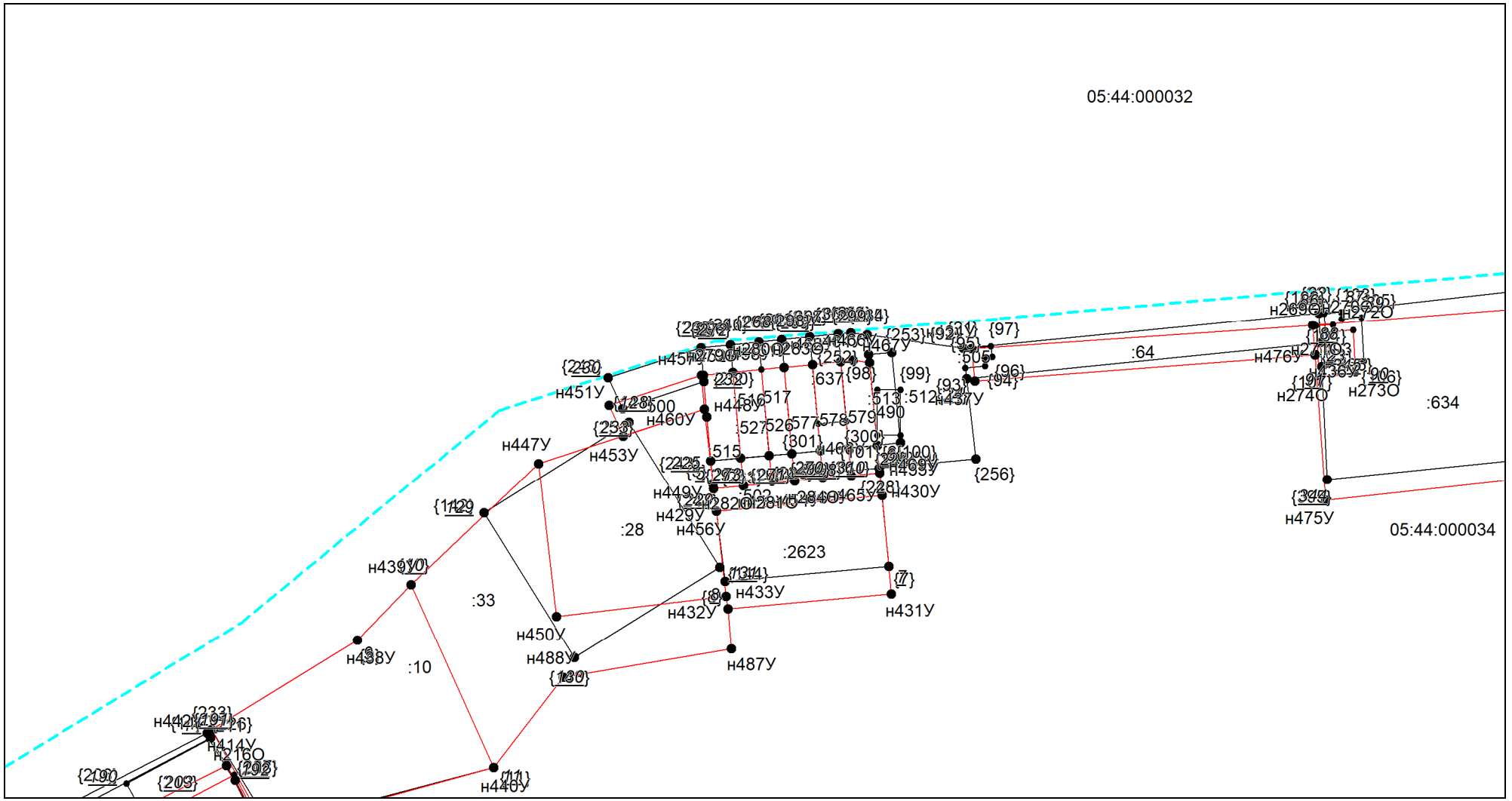

Масштаб 1:1000

Условные обозначения приведены на отдельной странице в конце раздела.

Лист №

КАРТА-ПЛАН ТЕРРИТОРИИ

Схема границ земельных участков

Выносной лист №2

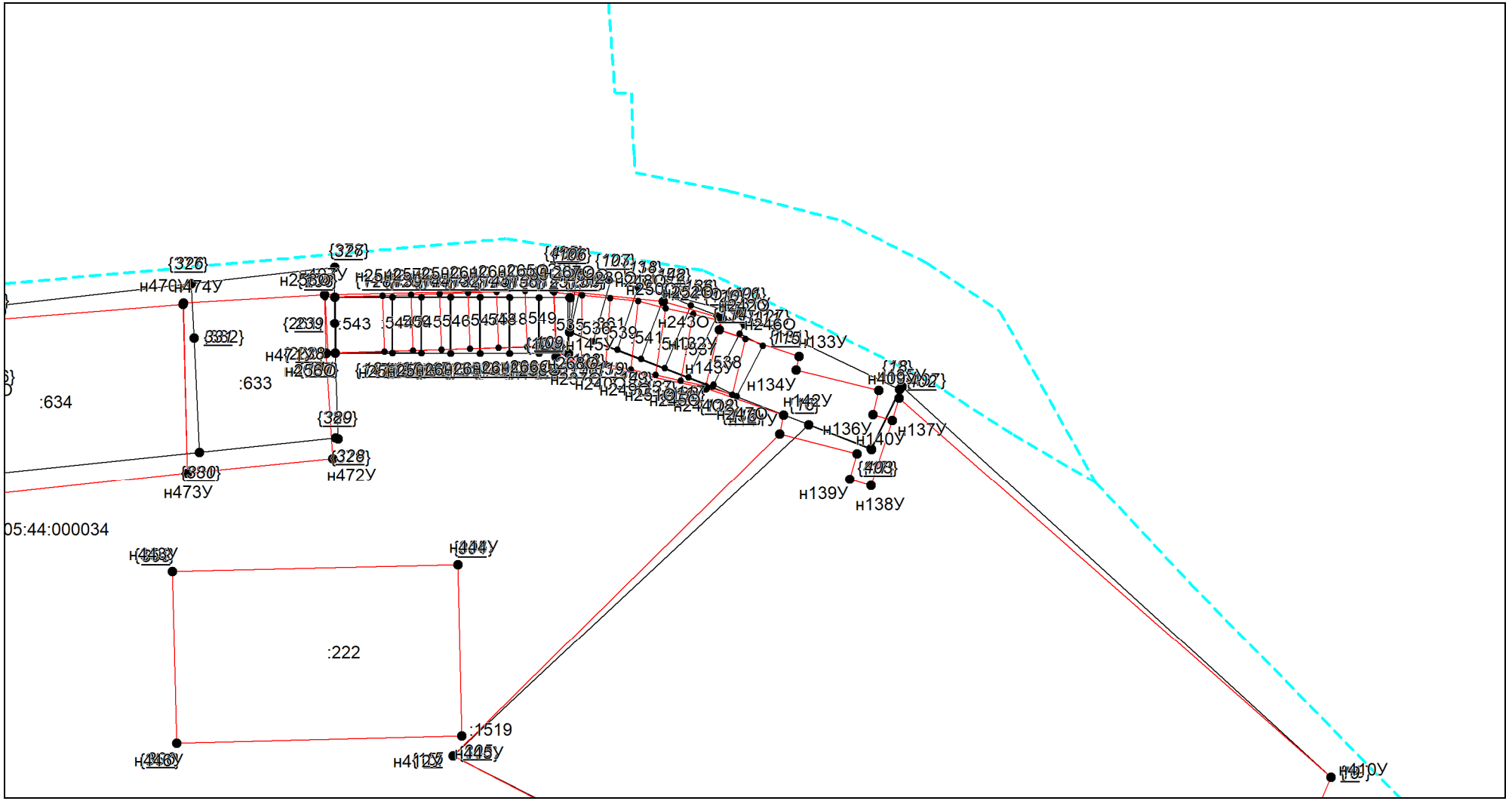

Масштаб 1:1000

Условные обозначения приведены на отдельной странице в конце раздела.

Лист №

КАРТА-ПЛАН ТЕРРИТОРИИ

Схема границ земельных участков

Выносной лист №3

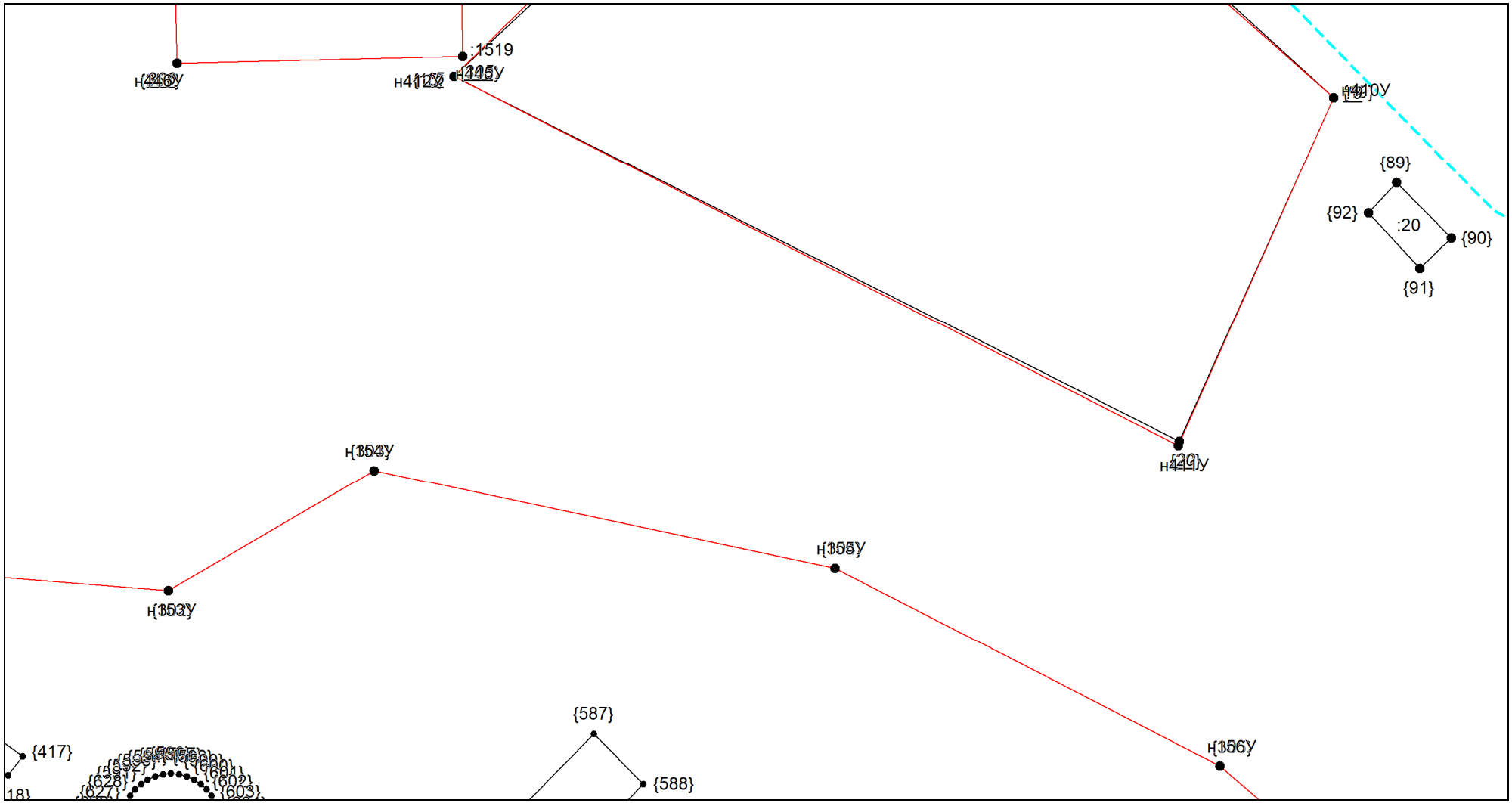

Масштаб 1:1000

Условные обозначения приведены на отдельной странице в конце раздела.

КАРТА-ПЛАН ТЕРРИТОРИИ

Схема границ земельных участков

Выносной лист №4

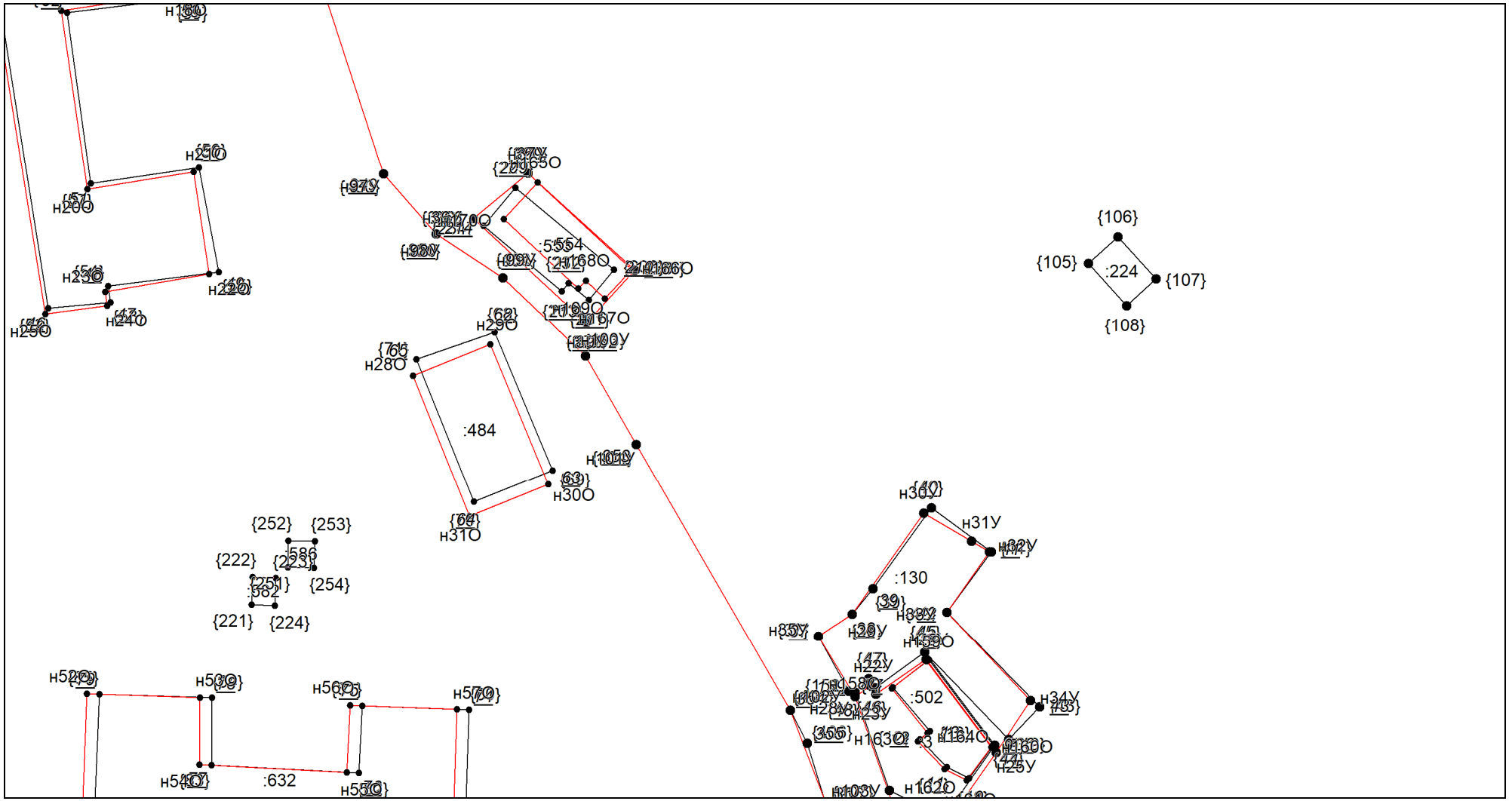

Масштаб 1:1000

Условные обозначения приведены на отдельной странице в конце раздела.

КАРТА-ПЛАН ТЕРРИТОРИИ

Схема границ земельных участков

Выносной лист №5

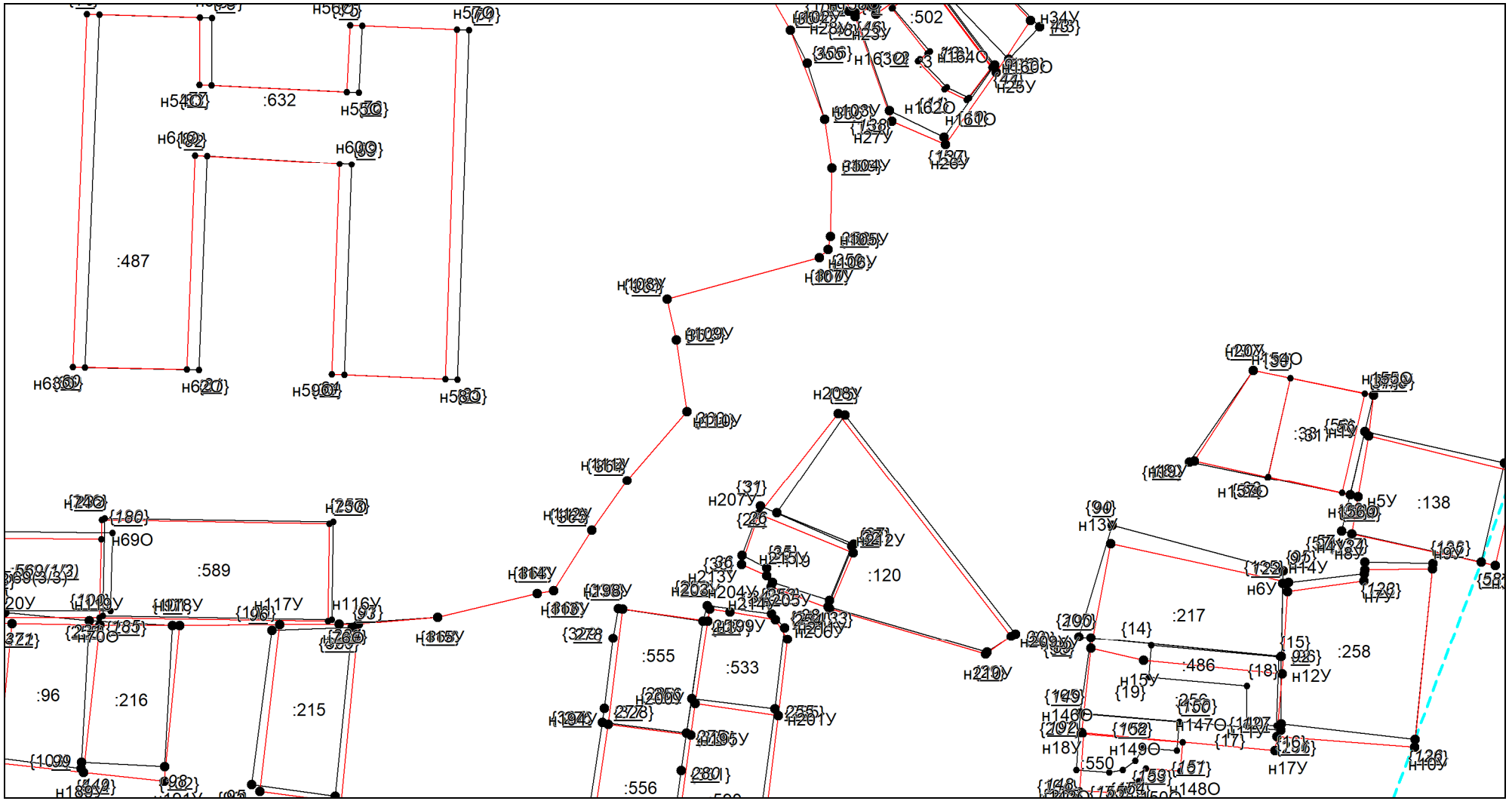

Масштаб 1:1000

Условные обозначения приведены на отдельной странице в конце раздела.

КАРТА-ПЛАН ТЕРРИТОРИИ

Схема границ земельных участков

Выносной лист №6

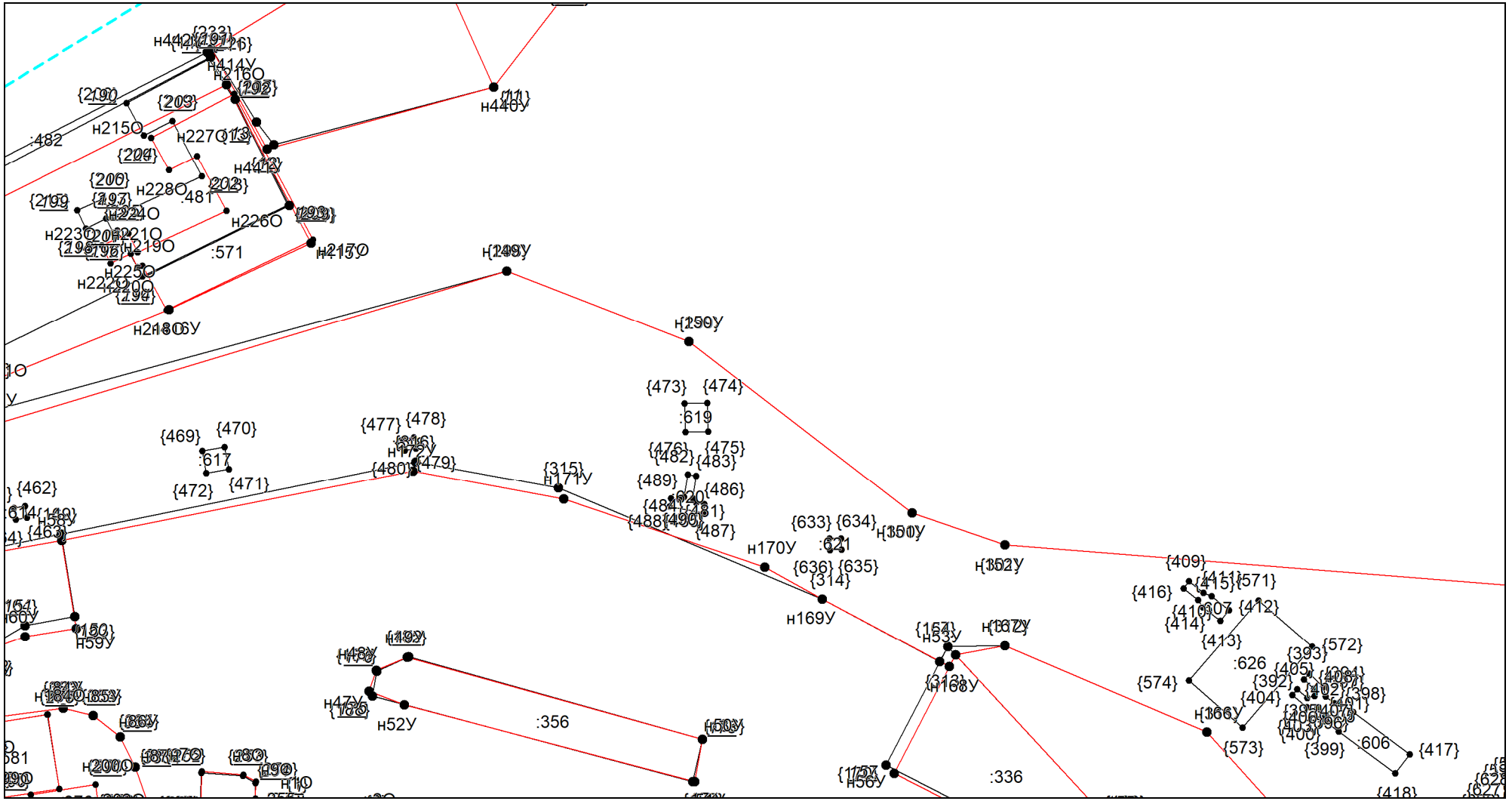

Масштаб 1:1000

Условные обозначения приведены на отдельной странице в конце раздела.

КАРТА-ПЛАН ТЕРРИТОРИИ

Схема границ земельных участков

Выносной лист №7

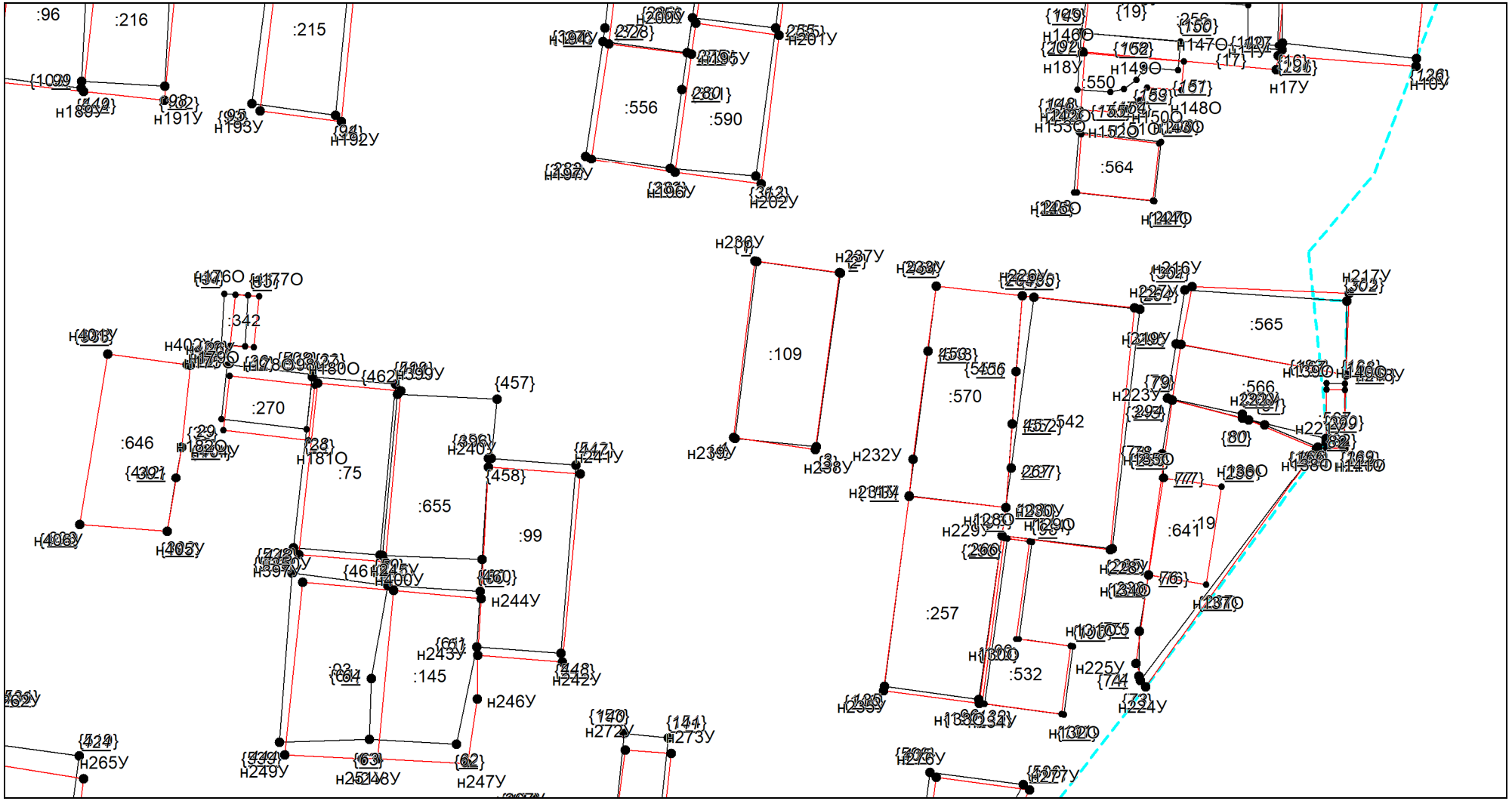

Масштаб 1:1000

Условные обозначения приведены на отдельной странице в конце раздела.

КАРТА-ПЛАН ТЕРРИТОРИИ

Схема границ земельных участков

Выносной лист №8

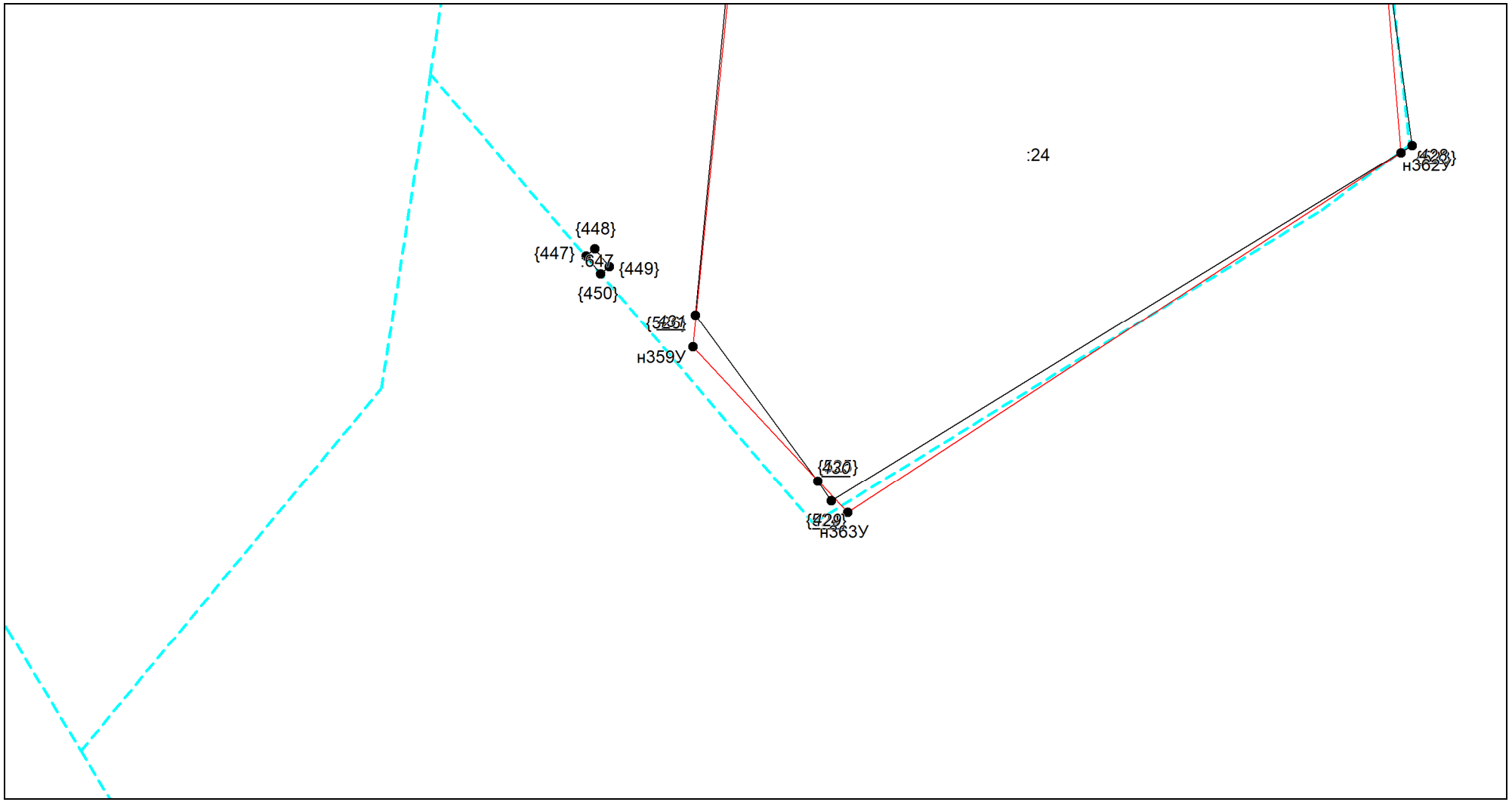

Масштаб 1:1000

Условные обозначения приведены на отдельной странице в конце раздела.

КАРТА-ПЛАН ТЕРРИТОРИИ

Схема границ земельных участков

Выносной лист №9

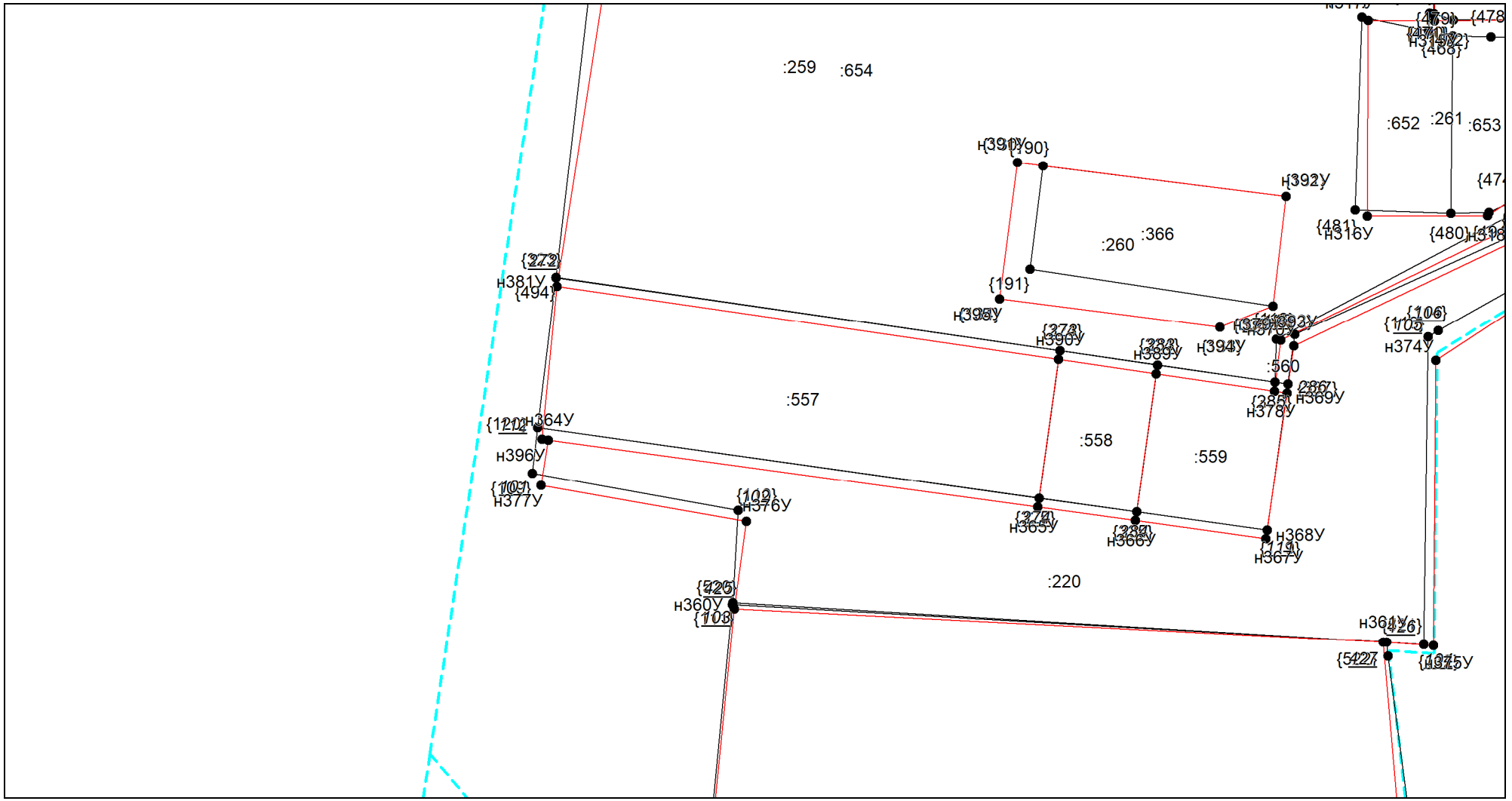

Масштаб 1:1000

Условные обозначения приведены на отдельной странице в конце раздела.

Лист №

КАРТА-ПЛАН ТЕРРИТОРИИ

Схема границ земельных участков

Выносной лист №10

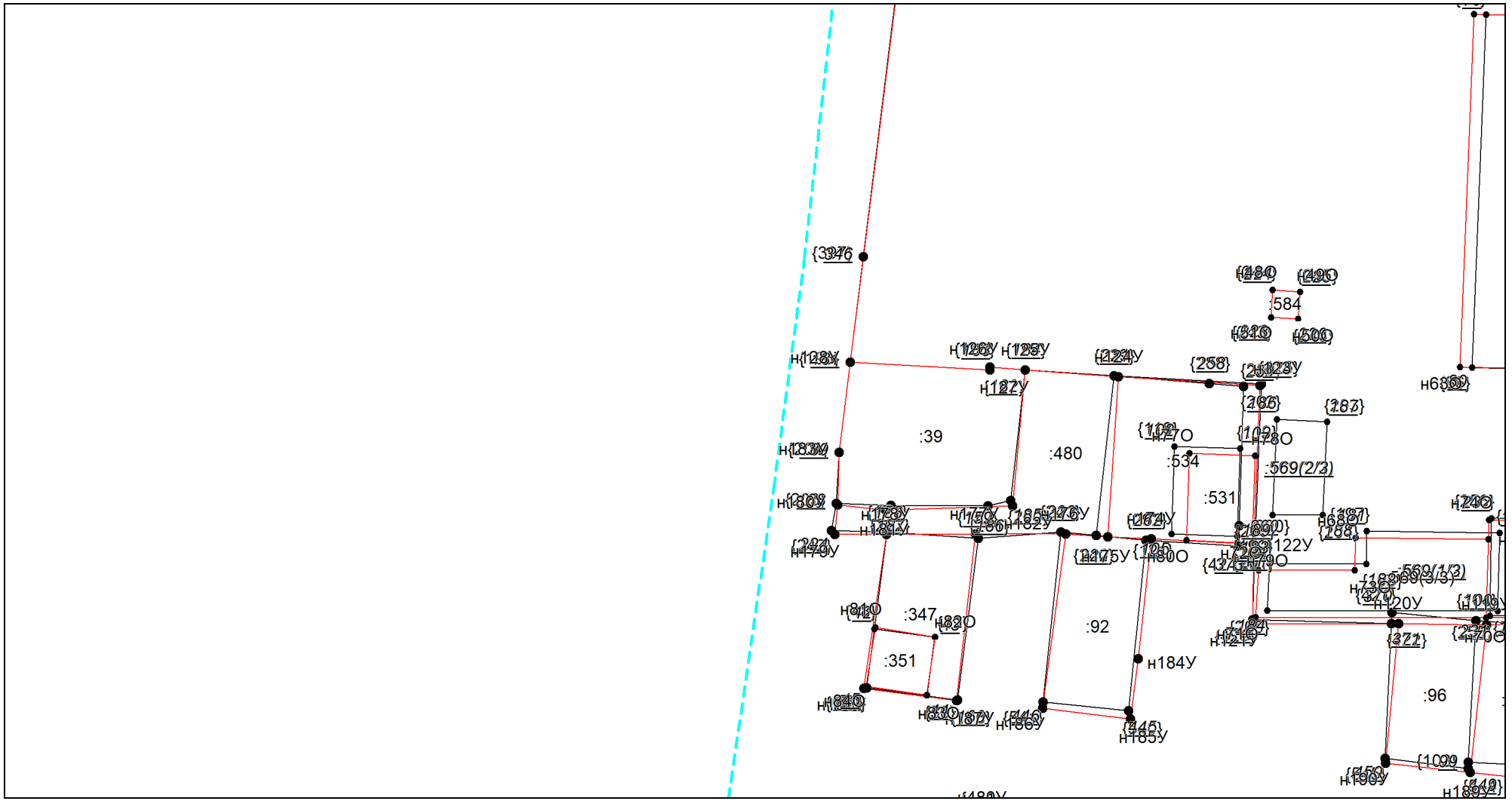

Масштаб 1:1000

Условные обозначения приведены на отдельной странице в конце раздела.

КАРТА-ПЛАН ТЕРРИТОРИИ

Схема границ земельных участков

Выносной лист №11

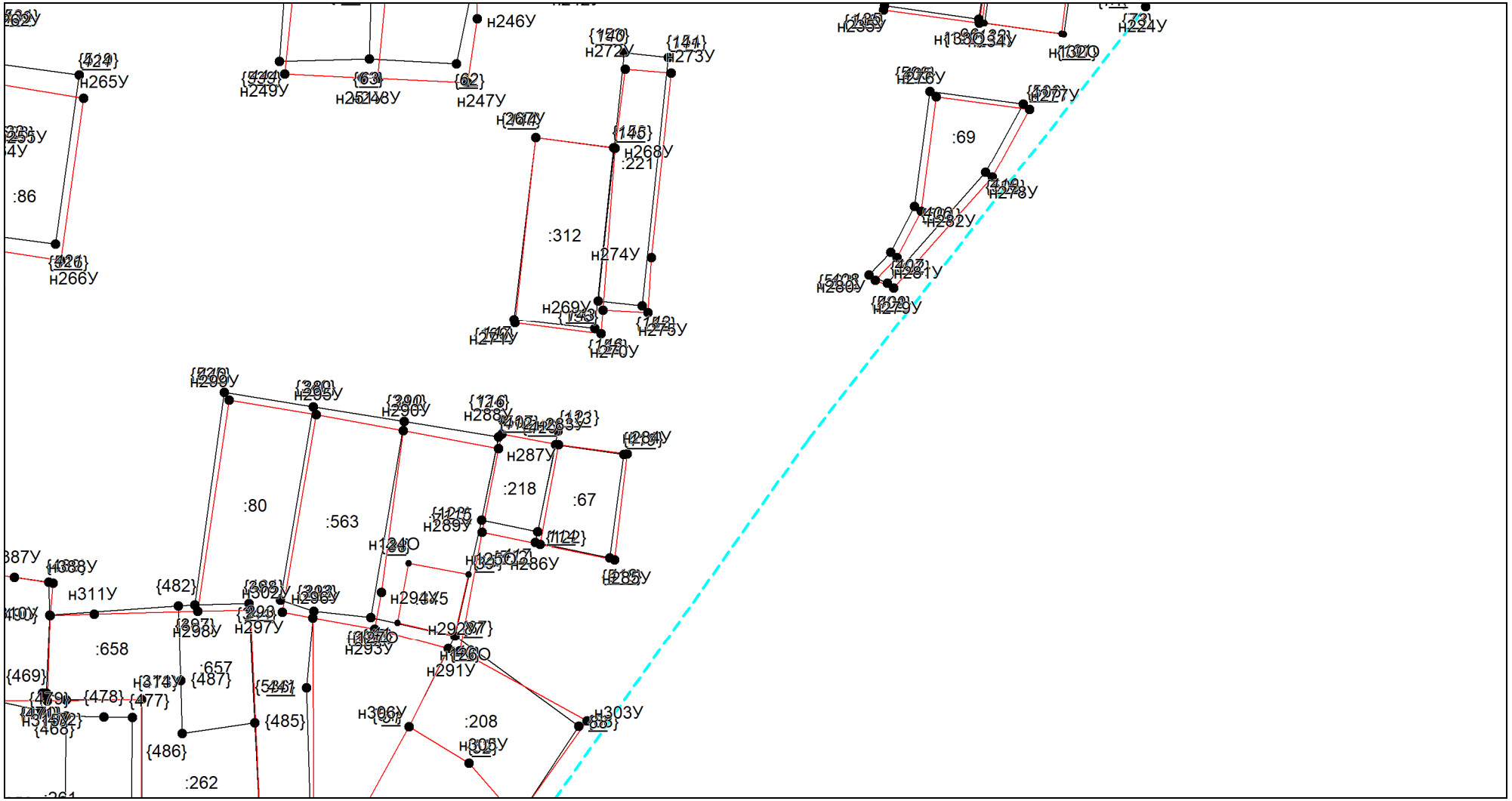

Масштаб 1:1000

Условные обозначения приведены на отдельной странице в конце раздела.

Лист №

КАРТА-ПЛАН ТЕРРИТОРИИ

Схема границ земельных участков

Выносной лист №12

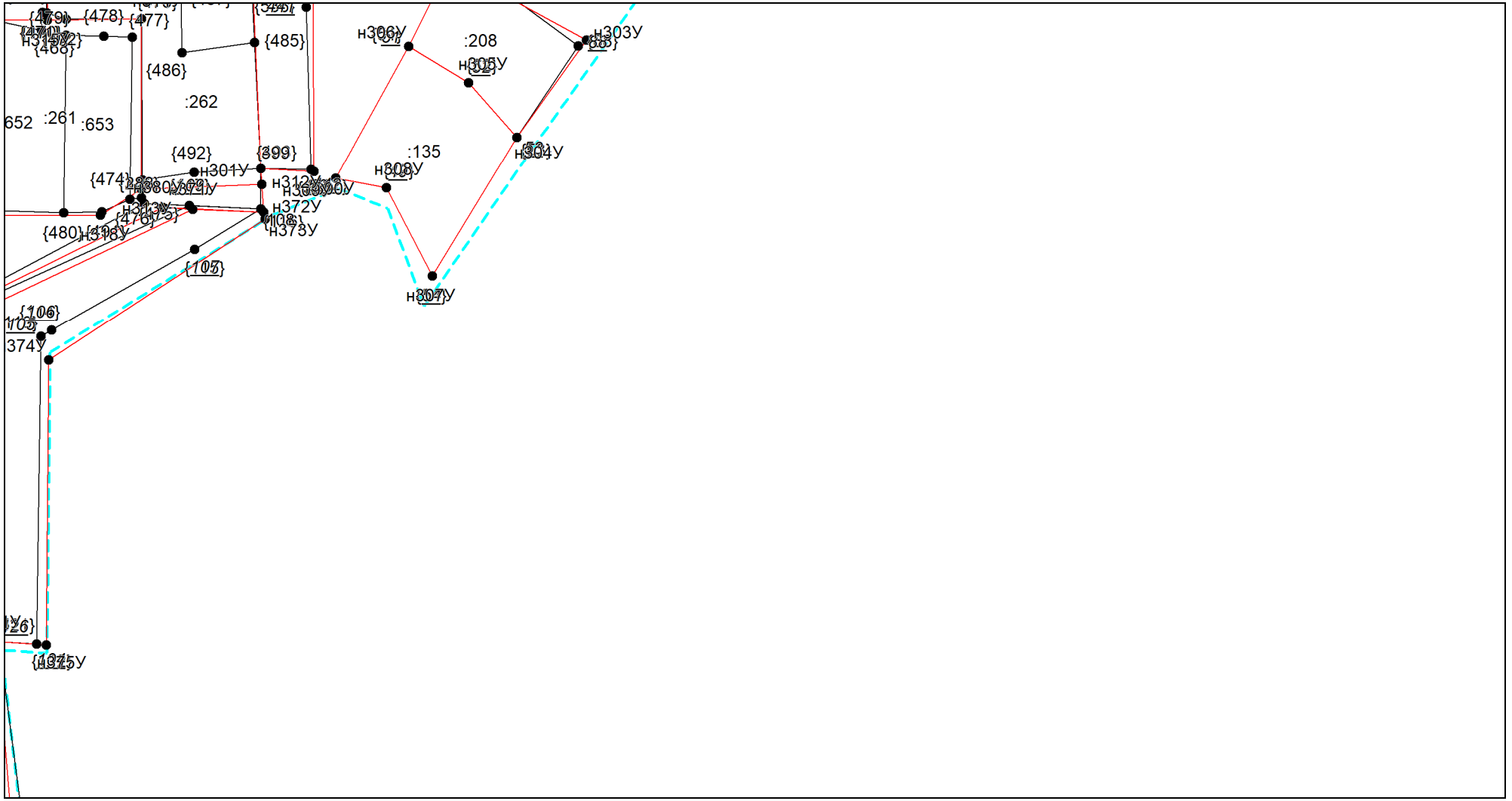

Масштаб 1:1000

Условные обозначения приведены на отдельной странице в конце раздела.

КАРТА-ПЛАН ТЕРРИТОРИИ

Схема границ земельных участков

Выносной лист №13

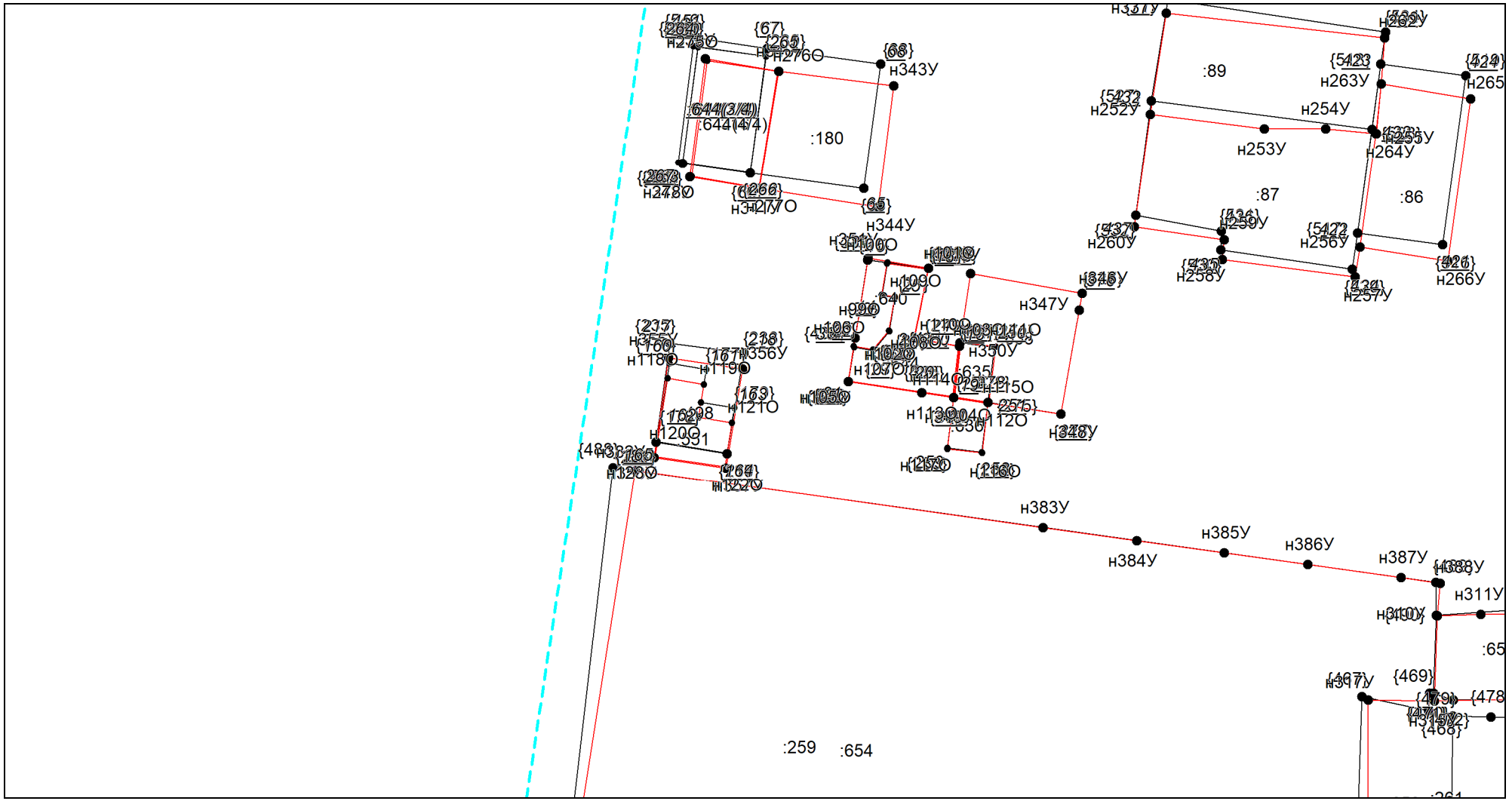

Масштаб 1:1000

Условные обозначения приведены на отдельной странице в конце раздела.

КАРТА-ПЛАН ТЕРРИТОРИИ

Схема границ земельных участков

Выносной лист №14

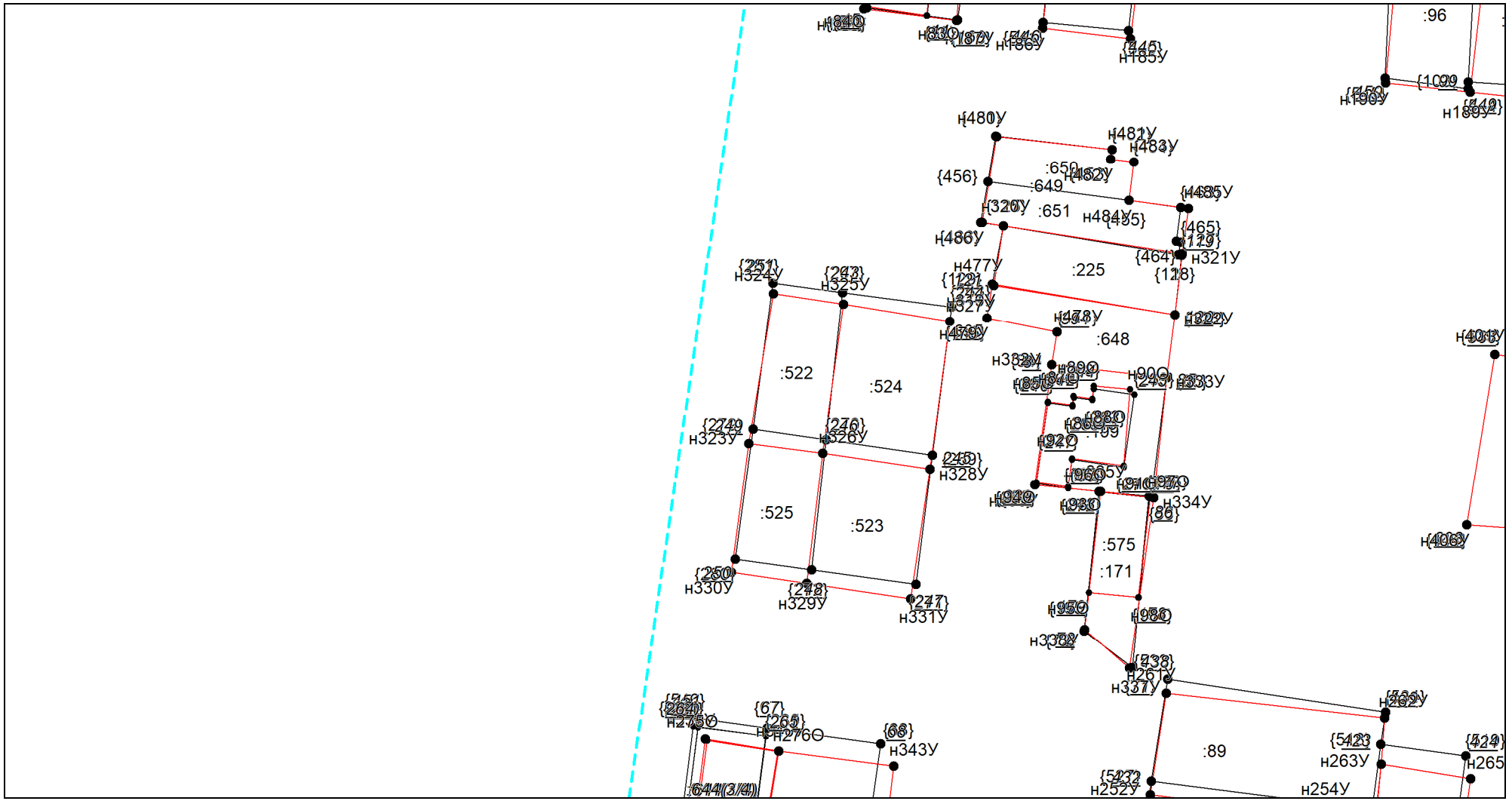

Масштаб 1:1000

Условные обозначения приведены на отдельной странице в конце раздела.

КАРТА-ПЛАН ТЕРРИТОРИИ

Схема границ земельных участков

Выносной лист №15

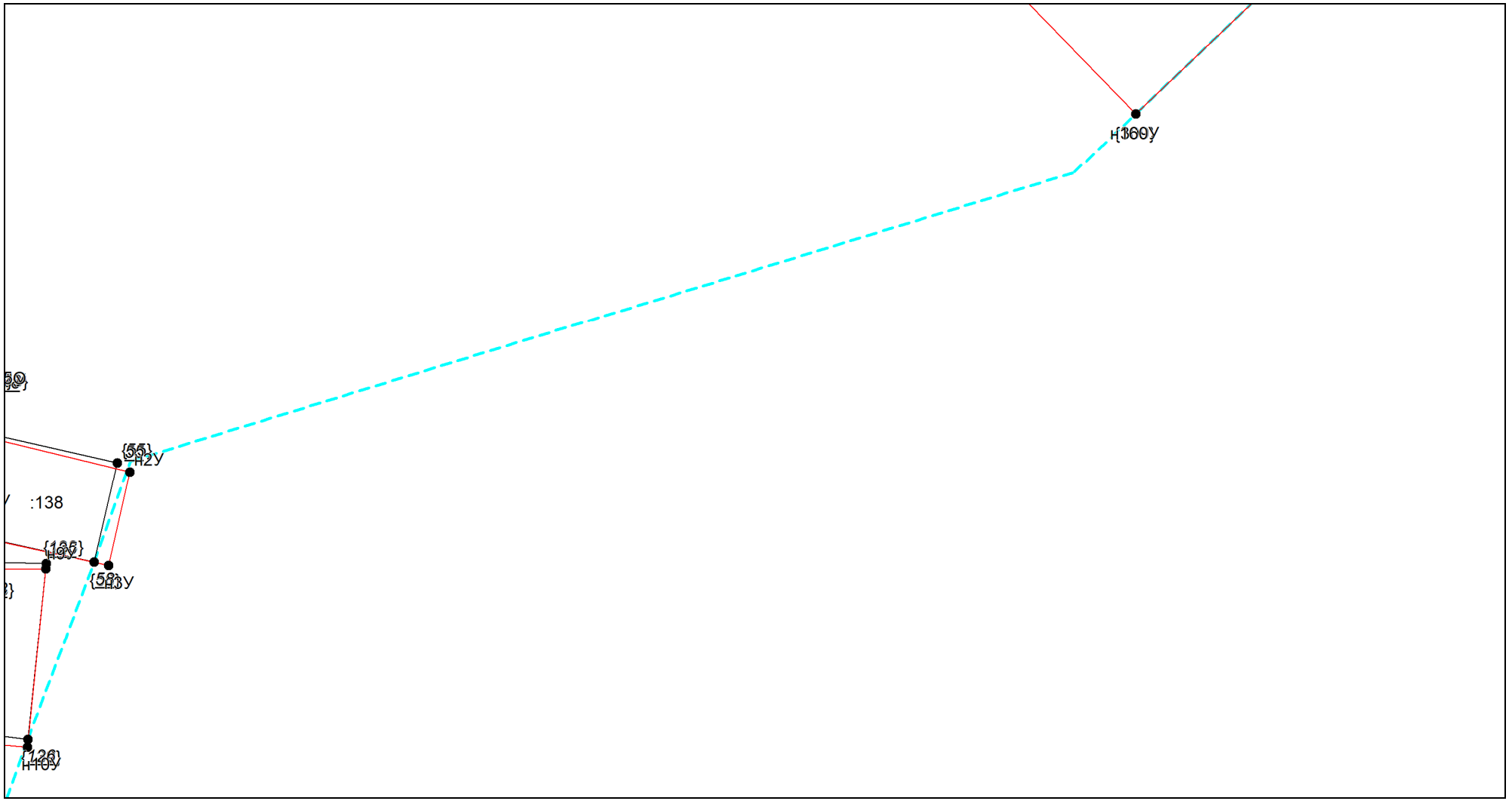

Масштаб 1:1000

Условные обозначения приведены на отдельной странице в конце раздела.

КАРТА-ПЛАН ТЕРРИТОРИИ

Схема границ земельных участков

Выносной лист №16

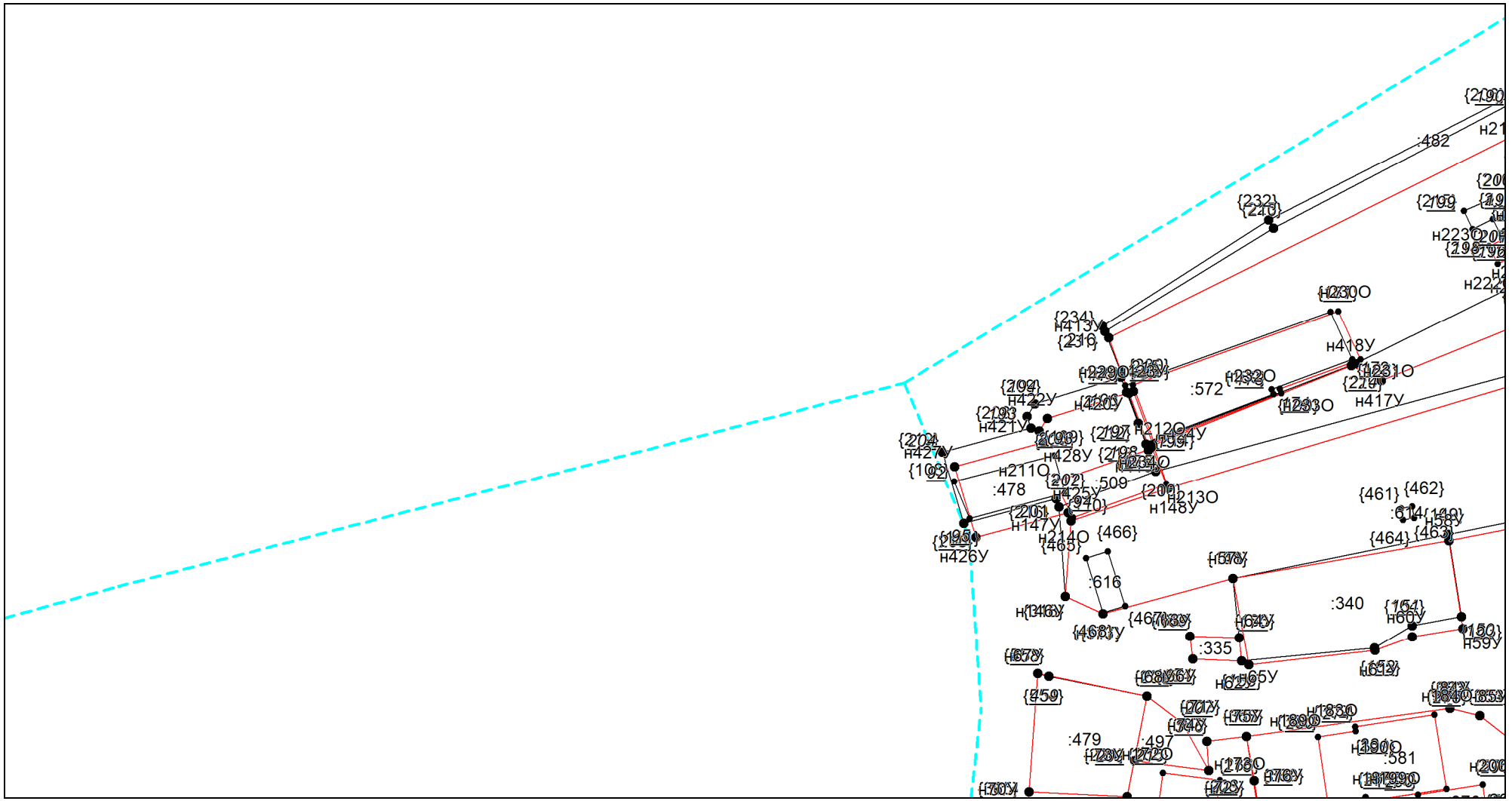

Масштаб 1:1000

Условные обозначения приведены на отдельной странице в конце раздела.

КАРТА-ПЛАН ТЕРРИТОРИИ

Схема границ земельных участков

Выносной лист №17

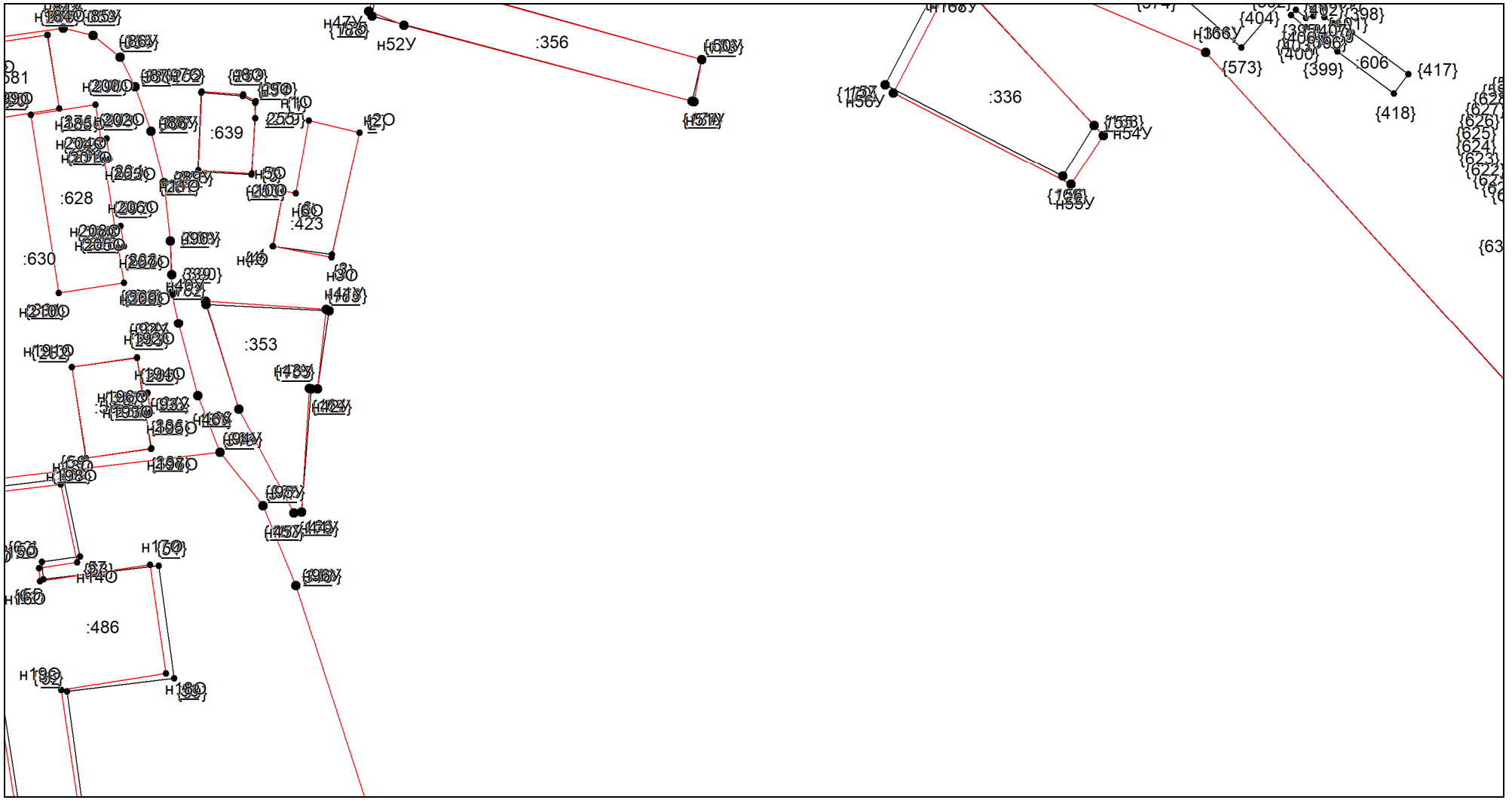

Масштаб 1:1000

Условные обозначения приведены на отдельной странице в конце раздела.

Лист №

КАРТА-ПЛАН ТЕРРИТОРИИ

Схема границ земельных участков

Выносной лист №18

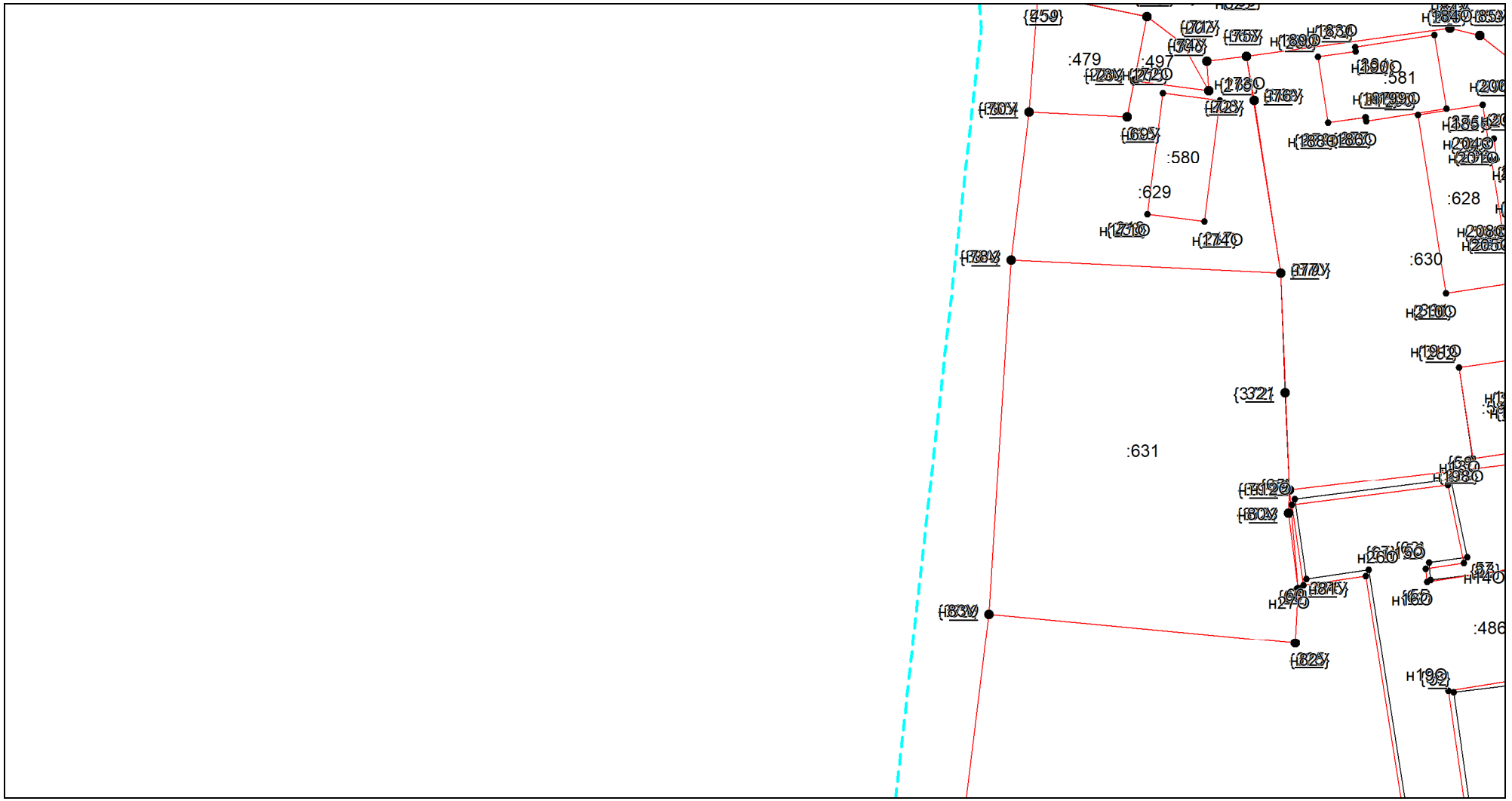

Масштаб 1:1000

Условные обозначения приведены на отдельной странице в конце раздела.

КАРТА-ПЛАН ТЕРРИТОРИИ

Схема границ земельных участков

Выносной лист №19

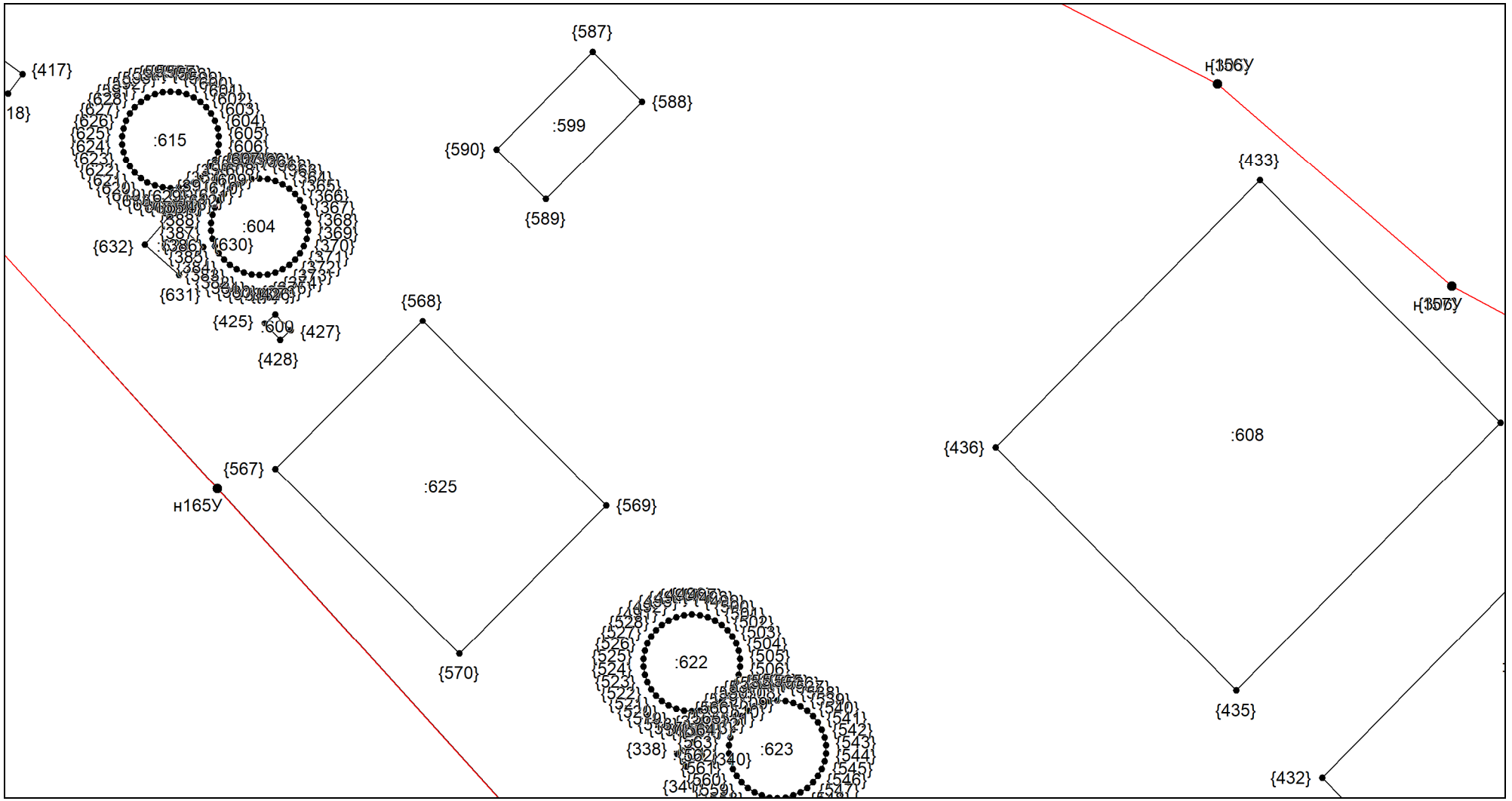

Масштаб 1:1000

Условные обозначения приведены на отдельной странице в конце раздела.

КАРТА-ПЛАН ТЕРРИТОРИИ

Схема границ земельных участков

Выносной лист №20

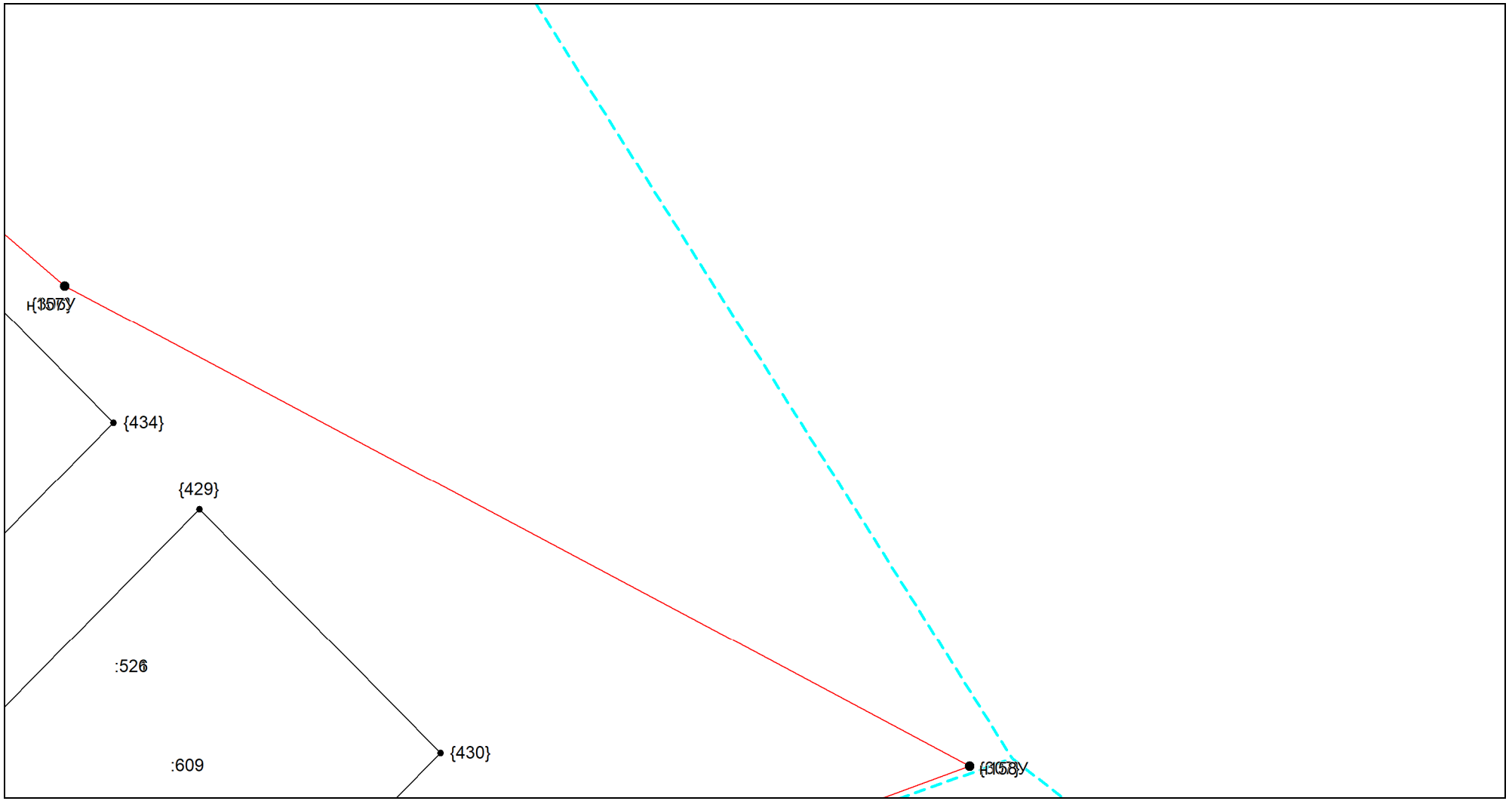

Масштаб 1:1000

Условные обозначения приведены на отдельной странице в конце раздела.

Лист №

КАРТА-ПЛАН ТЕРРИТОРИИ

Схема границ земельных участков

Выносной лист №21

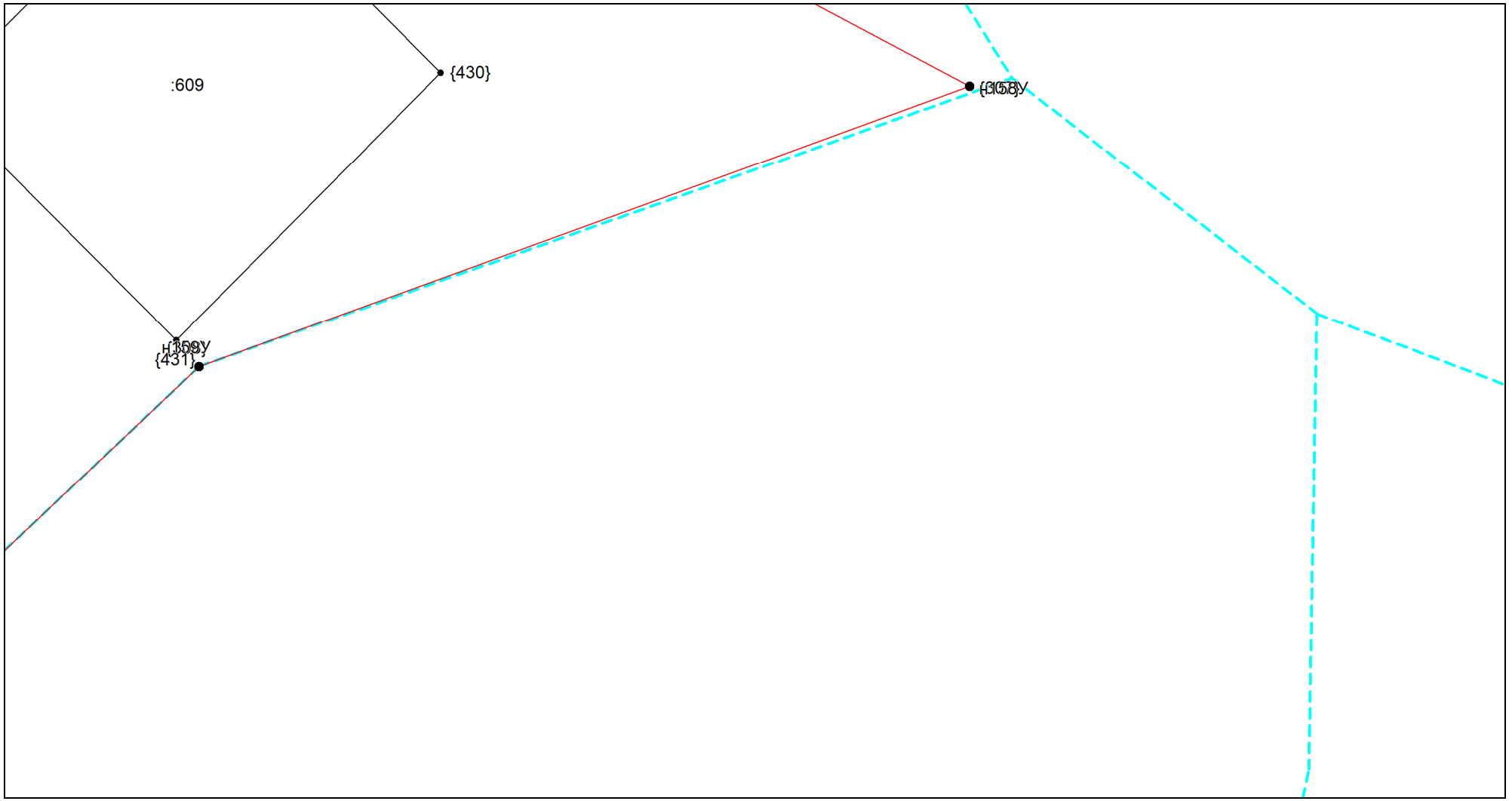

Масштаб 1:1000

Условные обозначения приведены на отдельной странице в конце раздела.

КАРТА-ПЛАН ТЕРРИТОРИИ

Схема границ земельных участков

Выносной лист №22

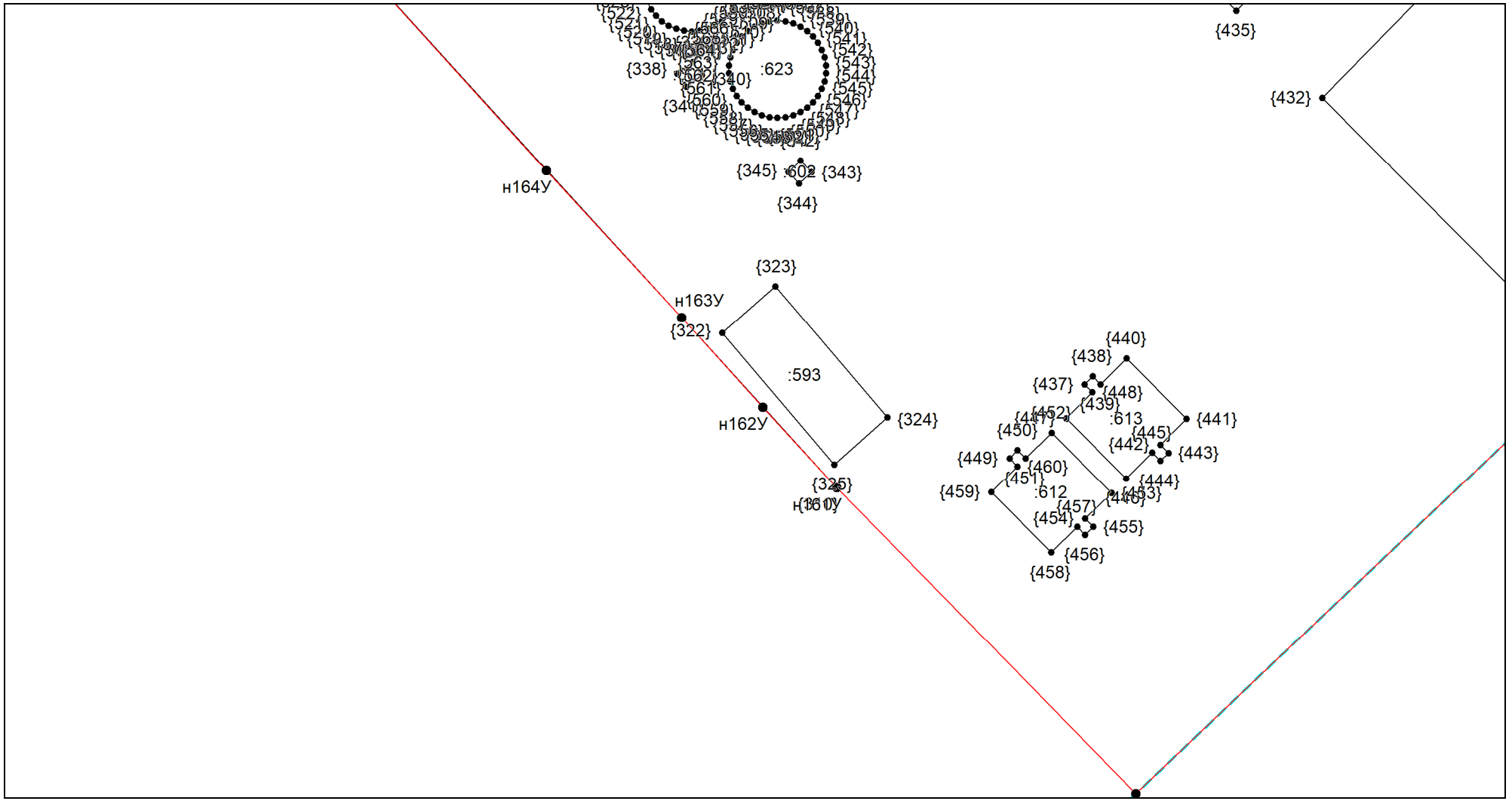

Масштаб 1:1000

Условные обозначения приведены на отдельной странице в конце раздела.

КАРТА-ПЛАН ТЕРРИТОРИИ

Схема границ земельных участков

Выносной лист №23

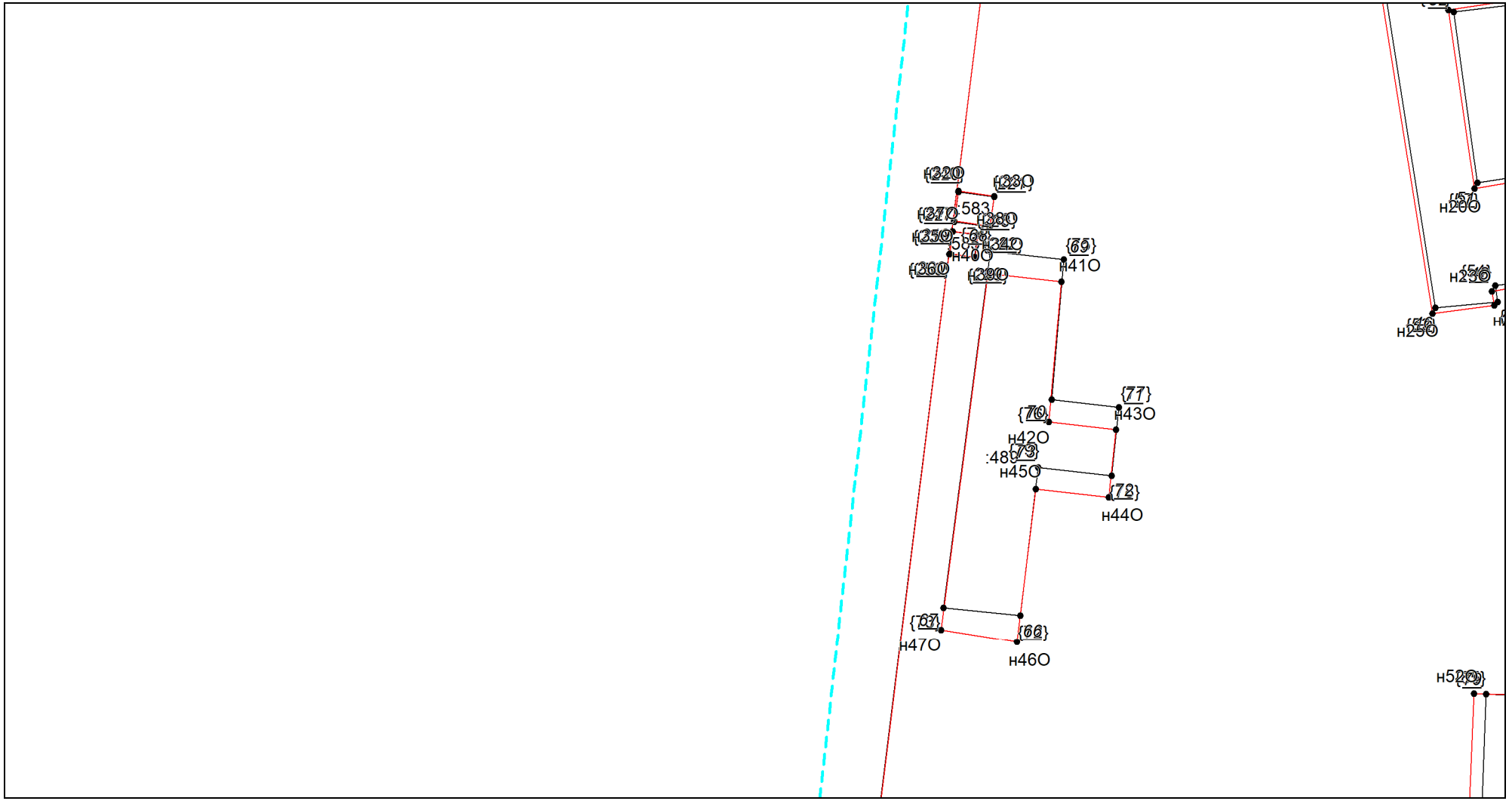

Масштаб 1:1000

Условные обозначения приведены на отдельной странице в конце раздела.

Лист №

КАРТА-ПЛАН ТЕРРИТОРИИ

Схема границ земельных участков

Условные обозначения:

– существующая часть границы земельного участка,

– вновь образованная или уточненная часть границы земельного участка,

– характерная точка границы земельного участка,

– часть контура здания, сооружения, объекта незавершенного строительства, образованного проекцией существующего наземного конструктивного элемента здания, сооружения, объекта незавершенного строительства,

– часть контура здания, сооружения, объекта незавершенного строительства, образованного проекцией вновь образованного наземного конструктивного элемента здания, сооружения, объекта незавершенного строительства,

– часть контура здания, сооружения, объекта незавершенного строительства, образованного проекцией существующего надземного конструктивного элемента здания, сооружения, объекта незавершенного строительства,

– часть контура здания, сооружения, объекта незавершенного строительства, образованного проекцией вновь образованного надземного конструктивного элемента здания, сооружения, объекта незавершенного строительства,

– часть контура здания, сооружения, объекта незавершенного строительства, образованного проекцией существующего подземного конструктивного элемента здания, сооружения, объекта незавершенного строительства,

– часть контура здания, сооружения, объекта незавершенного строительства, образованного проекцией вновь образованного подземного конструктивного элемента здания, сооружения, объекта незавершенного строительства,

– характерная точка контура здания,

КАРТА-ПЛАН ТЕРРИТОРИИ

Схема геодезических построений

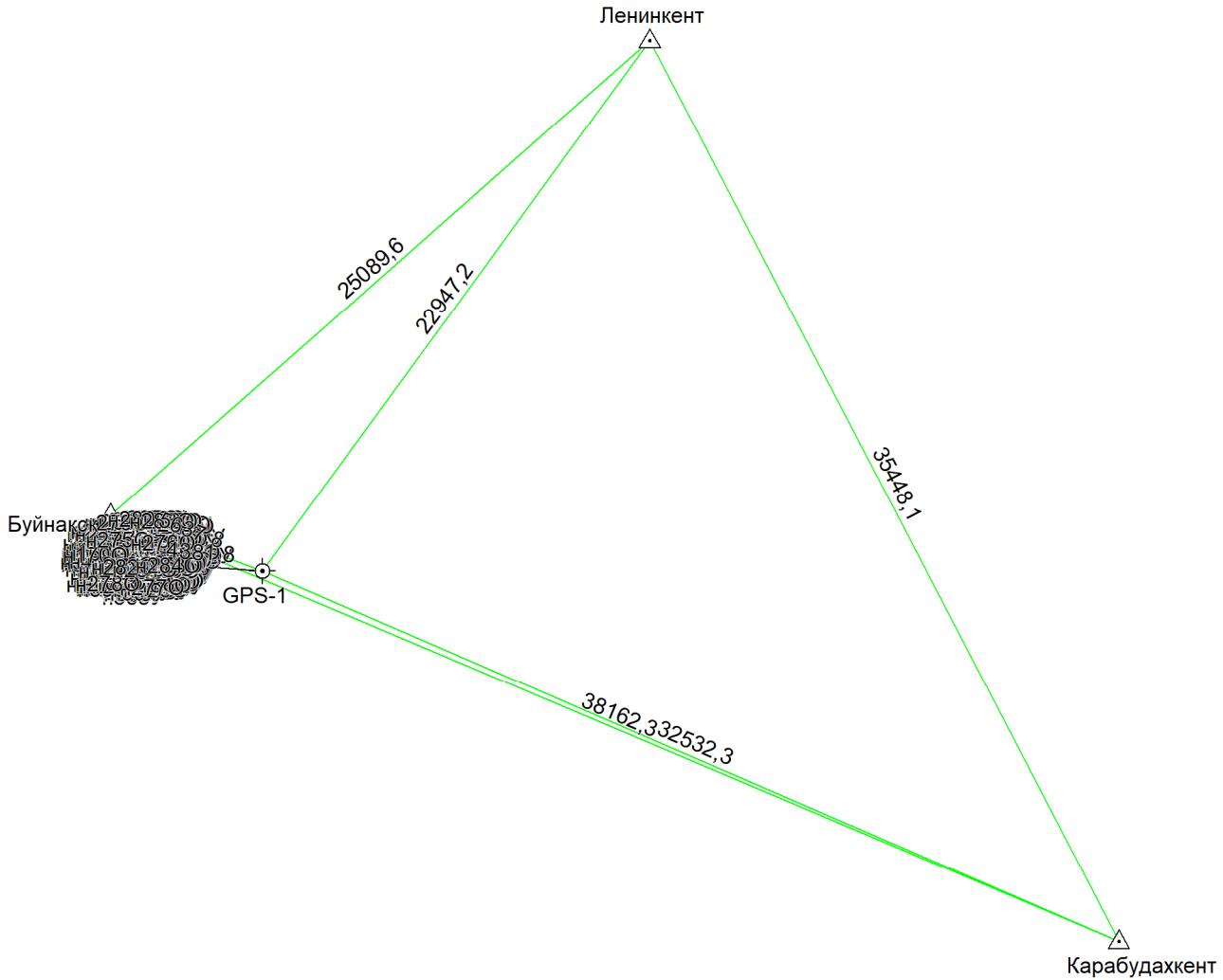

Условные обозначения приведены на отдельной странице в конце раздела.

Лист №

КАРТА-ПЛАН ТЕРРИТОРИИ

Схема геодезических построений

Условные обозначения:

———	– существующая часть границы земельного участка,	———	– вновь образованная или уточненная часть границы земельного участка,
●	– характерная точка границы земельного участка,	•	– характерная точка контура здания,
———	– часть контура здания, сооружения, объекта незавершенного строительства, образованного проекцией существующего наземного конструктивного элемента здания, сооружения, объекта незавершенного строительства,	———	– часть контура здания, сооружения, объекта незавершенного строительства, образованного проекцией вновь образованного наземного конструктивного элемента здания, сооружения, объекта незавершенного строительства,
–·–·–·–	– часть контура здания, сооружения, объекта незавершенного строительства, образованного проекцией существующего надземного конструктивного элемента здания, сооружения, объекта незавершенного строительства,	–·–·–·–	– часть контура здания, сооружения, объекта незавершенного строительства, образованного проекцией вновь образованного надземного конструктивного элемента здания, сооружения, объекта незавершенного строительства,
–·–·–·–	– часть контура здания, сооружения, объекта незавершенного строительства, образованного проекцией существующего подземного конструктивного элемента здания, сооружения, объекта незавершенного строительства,	–·–·–·–	– часть контура здания, сооружения, объекта незавершенного строительства, образованного проекцией вновь образованного подземного конструктивного элемента здания, сооружения, объекта незавершенного строительства,
△	– пункт государственной геодезической сети,	⊡	– пункт опорной межевой сети,
———	– направления геодезических построений при создании съемочного обоснования,	←	– направления геодезических построений при определении координат характерных точек границ земельного участка,
■	контур здания, сооружения, объекта незавершенного строительства, размеры которого не могут быть переданы в масштабе графической части	●	контур сооружения, объекта незавершенного строительства, представляющий собой окружность, размеры которой не могут быть переданы в масштабе графической части